

NEO-ENEOLITICUL ÎN OLTENIA

Repertoriu de așezări
și descoperiri

Cătălin Nicolae Pătroiu

SITECH

Dr. CĂTĂLIN NICOLAE PĂTROI

**NEO - ENEOLITICUL ÎN OLTENIA
REPERTORIU DE AȘEZĂRI ȘI DESCOPERIRI**

Editura SITECH

Craiova, 2013

CUPRINS

Despre “ <i>Neo – Eneoliticul în Oltenia. Repertoriu de așezări și descoperiri</i> ”. Puncte de vedere.....	9
Argument	11
1. Cadrul geografic.....	14
2. Index localități și culturi neolitice.....	27
3. Repertoriul așezărilor și descoperirilor neolitice.....	31
4. În loc de concluzii.....	151
5. Inventare bunuri culturale mobile cuprinse în Colecții Școlare din Mehedinți	153
6. Catalog al topoarelor de cupru tip Jaszladany descoperite în Oltenia.....	158
Neo - Eneolithic in Oltenia. Collection of settlements and findings. Summary.....	160
Bibliografie.....	164
Abrevieri.....	190
Planșe	191
Anexe	244

Despre “Neo – Eneoliticul în Oltenia. Repertoriu de așezări și descoperiri”.

Puncte de vedere.

Lucrarea “Neo – Eneoliticul în Oltenia. Repertoriu de așezări și descoperiri” a Domnului Cătălin Pătroi este un demers absolut necesar pentru această provincie istorică cu o viață tumultuoasă încă de acum câteva mii de ani. Singura lucrare referitoare la preistoria Olteniei a fost realizată în urmă cu 74 de ani. Pentru generațiile actuale *Arheologia preistorică a Olteniei* reprezintă un punct de pornire. Desigur că în momentul la care a fost scrisă, cartea a reprezentat un lucru deosebit în cercetarea arheologică a zonei, dar se impunea o lucrare care să strângă informațiile despre această perioadă.

Cercetată pe secvențe mici sau foarte mici, pe diverse perioade, această provincie își dezvăluie treptat istoria nescrisă. Realizarea acestei lucrări a presupus un volum de muncă destul de mare. Au fost consultate diferite publicații, autorul s-a informat la unii autori care nu au reușit întotdeauna să publice rezultatul cercetărilor pe care le-au făcut în perioade mai vechi sau mai noi sau la urmașii acestora.

Pentru comunitățile umane vechi, de mare importanță erau condițiile pe care le oferea natura. În acest sens, autorul ne prezintă un cadru geografic cu numeroase detalii care ne ajută să înțelegem ceea ce va prezenta în continuare: densitatea așezărilor umane din această perioadă istorică. În afară de un cadru geografic generos, de mare importanță au fost și resursele solului ce au creat numeroase oportunități de locuire a provinciei.

Fenomenul Neolitic – Eneolitic din Oltenia este complex și pentru realizarea acestei lucrări era nevoie de un cercetător cu putere de muncă și cu necesarele cunoștințe de specialitate. Domnul Pătroi este tocmai această persoană, care a reușit să surprindă foarte bine acest fenomen. Atent la ultimele rezultate ale cercetărilor domnia Sa împarte această perioadă în culturi arheologice consacrate sau pe cale de a fi consacrate, așa cum le-au denumit autorii acestor descoperiri: Starčevo – Criș, Vinča, Cârcea, Dudești, Vădastra, Boian, Gumelnița, Sălcuța, Sălcuța IV – Herculane II – III.

Descoperirile Starčevo – Criș au fost înregistrate în număr de 37 localități pentru jud. Mehedinți; 13 pentru jud. Dolj; 14 pentru jud. Olt; 1 pentru jud. Gorj; 8 pentru jud. Vâlcea. Descoperirile Vinča au fost înregistrate în număr de 11 localități pentru jud. Mehedinți; 10 pentru jud. Dolj; 2 pentru jud. Olt; 2 pentru jud. Gorj. Descoperirile Cârcea au fost înregistrate în număr de 2 localități pentru jud. Dolj; 2 pentru jud. Olt. Descoperirile Dudești au fost înregistrate în număr de 2 localități pentru jud. Dolj; 18 pentru jud. Olt. Descoperirile Boian au fost înregistrate în număr de 1 localitate pentru jud. Dolj; 11 pentru jud. Olt; 1 pentru jud.

Vâlcea. Descoperirile Gumelnița au fost înregistrate în număr de 2 localități pentru jud. Dolj; 5 pentru jud. Olt. Descoperirile Sălcuța au fost înregistrate în număr de 36 localități pentru jud. Mehedinți; 17 pentru jud. Dolj; 20 pentru jud. Olt; 6 pentru jud. Gorj; 12 pentru jud. Vâlcea.

Descoperirile Sălcuța – Herculane II-III au fost înregistrate în număr de 13 localități pentru jud. Mehedinți; 1 pentru jud. Dolj; 1 pentru jud. Gorj; 1 pentru jud. Vâlcea. Trebuie făcută precizarea că într-o localitate există 1 - 4 așezări aparținând aceleiași culturi.

Această prezentare pe care o face autorul este de mare importanță. În funcție de numărul descoperirilor se pot trage concluzii în legătură cu densitatea locuirilor în culturile menționate din județele oltene, dar trebuie să se țină seama și de faptul că o densitate mai mică nu înseamnă automat și o locuire mai mică. Lipsa unor descoperiri mai numeroase poate fi datorată unei cercetări insuficiente asupra perioadei respective într-o zonă sau alta. În numeroșii ani petrecuți în această meserie am observat următorul fenomen. Atunci când într-un județ în care numărul punctelor arheologice dintr-o anumită cultură sunt puține, este suficient să apară un cercetător interesat de acea cultură și numărul punctelor împreună cu calitatea descoperirilor va crește substanțial. Autorul acestei lucrări este conștient de faptul că această lucrare poate fi îmbunătățită prin cercetări viitoare.

Lucrarea are un caracter unitar și prin faptul că a fost stabilită o metodologie de lucru pentru prezentarea punctelor arheologice, care să prevadă informațiile de bază pentru fiecare descoperire. Este una din puținele situații când, pentru întocmirea unui repertoriu, se înregistrează materialele arheologice existente în Școlile Generale dintr-o regiune. Lucrul acesta a mai fost făcut atunci când au fost prezentate stațiuni arheologice cercetate într-un sat sau comună, dar nu la asemenea scară. Folosirea acestor surse pentru județul Mehedinți aduce un plus de informație acestei lucrări.

Lucrarea are și un catalog al topoarelor de cupru de tip Jaszladany, autorul identificând 34 asemenea piese în toată Oltenia. Acest fapt este important pentru o regiune în care nu avem atestată metalurgia aramei în preistorie.

În partea finală a lucrării sunt prezentate profile și planuri ale cercetărilor realizate în cele mai importante stațiuni arheologice ale acestei perioade din Oltenia. Ca o concluzie, lucrarea *“Neo – Eneoliticul în Oltenia. Repertoriu de așezări și descoperiri”* este o lucrare necesară și valoroasă care vine să suplinească o lucrare generală asupra Neoliticului din Oltenia. Autorul a făcut un efort deosebit, dar a oferit cercetării un instrument de lucru necesar și valoros.

**Arheolog Dr. Gabriel Crăciunescu
Manager Muzeul Regiunii Porților de Fier**

Argument

Realizarea unei repertorii de așezări și descoperiri, fie și numai pentru un județ, presupune un efort serios și abilități de detectiv. Cu atât mai anevoios este un demers care are drept obiect de studiu o provincie istorică, în cazul de față Oltenia și o perioadă istorică, cu acest areal intens locuit. Condițiile naturale și de mediu au fost deosebit de prielnice omului preistoric.

Meritul pentru descoperirile efectuate îl au exclusiv autorii, fără implicarea personală a acestora și dedicația pentru studiul și cunoașterea trecutului îndepărtat al preistoriei locului, nefiind posibilă încercarea noastră de a repertoria vestigiile. Ne îndreptăm recunoștința atât spre cercetători, instituțiile care au făcut posibile aceste cercetări, cât și spre cetățeni, de bună credință, care au descoperit diverse artefacte sau situri istorice și le-au comunicat specialiștilor.

Pentru cunoscătorii problematicii privind neoliticul din Oltenia, volumul lui D. Berciu, *Arheologia preistorică a Olteniei*, din anul 1939, a reprezentat un instrument de lucru deosebit de util, fiind prima mare încercare de a sistematiza, într-un cadru cronologic și științific, descoperirile din arealul Olteniei. Pentru multă vreme această carte a rămas un punct de referință, de pornire în abordarea diverselor probleme privind cercetarea neoliticului oltean și este actuală până în zilele noastre.

Din păcate, este singura încercare de a cuprinde unitar, atât descoperirile cât și abordările culturale și cronologice ale preistoriei Olteniei – perioada neolitică, în răstimpul trecut din 1939 și până în prezent, realizându-se numeroase descoperiri și cercetări, care întregesc imaginea de început și o modifică, uneori, substanțial.

Nume consacrate ale arheologiei românești și - au aplecat interseul și energia spre aceste meleaguri, menționarea în aceste rânduri, și doar a uneia dintre aceste personalități nedreptățind restul cercetătorilor. Așadar, în măsura în care am reușit să - i cuprindem pe toți, vor fi menționați la bibliografie cu lucrările de referință în care abordează problematica neoliticului din Oltenia.

Suntem conștienți că nu vom reuși să cuprindem toate așezările și descoperirile perioadei neolitice din Oltenia, motiv pentru care, acum vom creiona o primă imagine, după aproape 73 de ani de cercetări și descoperiri noi, realizând o bază de informații care poate fi actualizată permanent și completată de colegi, cu propriile descoperiri și informații despre acest subiect.

Deși sunt încă numeroase probleme de lămurit privind anumite culturi neolitice, încadrate și denumite, destul de sumar, atât din punct de vedere al descoperirilor materiale, cât și din punct de vedere cronologic, nu abordăm în această lucrare noile percepții ce se impun. Prezintă descoperirile și cercetările așa cum au fost postulate de autorii lor, propunând anumite variante de localizare sau încadrare acolo unde am verificat pe teren aceste vestigii sau unde piese similare descoperite, impun modificări.

Pe lângă descoperirile de situri neolitice și de artefacte izolate, din aceeași perioadă, completăm acest repertoriu cu inventarele colecțiilor școlare din județul Mehedinți, ce au la bază declarații ale conducătorilor unităților școlare, în baza Legii Nr. 63 din 30 octombrie 1974 privind ocrotirea patrimoniului cultural național al Republicii Socialiste România. Sunt localități în care elevii au adus la școală diverse artefacte ce aparțin perioadei neolitice și este posibil ca în zonă să existe situri preistorice, de aceea considerăm utile și aceste reperi, chiar dacă este vorba de vestigii nedescoperite in situ. Prin prisma serviciului, am avut acces la aceste inventare pentru județul Mehedinți, dorind să extindem, ulterior, această acțiune și la județele Dolj, Olt, Gorj și Vâlcea.

Descoperirile atribuite culturii eneolitice Sălcuța sunt destul de numeroase, acest lucru datorându-se și faptului ca ne - am aplecat atenția asupra acestui fenomen cultural în realizarea tezei de doctorat *Cultura Sălcuța în Oltenia*, coordonator Prof. Univ. Dr. Petre Roman, susținută în anul 2010, la Constanța și din care am folosit numeroase informații și pentru acest repertoriu.

Pentru catalogul de așezări și descoperiri Criș am beneficiat și de capitoul referitor la neoliticul timpuriu din Oltenia din manuscrisul pus la dispoziție de Dr. Adina Boroneț, *Aspecte ale tranziției de la mezolitic la neolitic în zona Porțile de Fier*, volum ce este sub tipar și care va fi publicat în anul 2012.

Pentru a ilustra, destul de sumar, descoperirile ce aparțin perioadei neolitice din Oltenia, am realizat și un catalog cu imagini (profile, inventar de bunuri din piatră, lut, cupru, os – corn, date C14), scopul fiind de a deschide pofta de cunoaștere mai amănunțită a acestor vestigii, motiv pentru care facem trimerile convenite la sursa primară a informației.

La finalul acestei încercări de a cuprinde, într-un singur volum neoliticul oltean, la nivel de descoperiri, cercetări sistematice, de salvare ori apariții întâmplătoare de vestigii neolitice, trebuie să remarc faptul că după 1989, cercetările îndreptate spre perioada neolitică din Oltenia sunt destul de puține, pe măsură ce vechea gardă de specialiști au ieșit din activitate. Se remarcă un interes scăzut pentru neoliticul oltean, atât la nivel instituțional (zona muzeală,

prin lipsa de specialiști) cât și didactic(în special învățământul superior – studiu și formare de viitori arheologi).

Desigur, orgolioși cum suntem, ca și olteni, nu putem să uităm că un mare savant, coregional cu noi, C., N., S., Ploșor, realiza, cu mândrie, periodizări cronologice cu nume ale unor așezări din Oltenia, precum Cleanovianul(după Sat Cleanov, jud. Dolj), ori cum cu mare responsabilitate, D. Berciu afirma că „ *de numele așezării de la Sălcuța se leagă începuturile mișcării noastre arheologice sistematice, nu numai în Oltenia, dar și din întreaga țară* „ .

Dedic acest volum unui oltean, ce a trudit pe șantiere neolitice din Oltenia și care încă nu a fost onorat suficient de breaslă și comunitate, Dr. Marin Nica.

Cu mulțumiri pentru înțelegere, soției Ramona Pătroi și fiului Matei Pătroi.

Dr. Cătălin Nicolae Pătroi / Drobeta Turnu Severin / 2013

1. CADRUL GEOGRAFIC

Zonă cu străvechi urme de civilizație, Oltenia cunoaște în perioada neolitică o diversitate de manifestări culturale ce sunt rodul unor populații de origini sud dunărene. Teritoriul în care s-au așezat și s-au dezvoltat este unul prielnic. Mărginită în partea sa nordică de masivele: Mehedinți, Vâlcan, Parâng, Căpățâanii și Cozia din Carpații Meridionali, Oltenia coboară în trepte line de la zona mai înaltă reprezentată de subcarpații Olteniei spre zona mai joasă din lunca Dunării.

Pentru înțelegerea geologiei arealului în care evoluează comunitățile umane preistorice este nevoie, pentru început, de o prezentare a defileului Dunării, deoarece acesta reprezintă o deschidere naturală de proporții în care se poate observa trecutul geologic al întregii regiuni.

Între Baziaș și Gura Văii, Dunărea străbate unul dintre cele mai lungi și impunătoare defilee din Europa. Prezența acestei văi total transversale, lungimea și spectrul ei impunător oferit de versanții puternic înclinați, prăpăstioși a atras atenția în mod deosebit. Numeroși oameni de știință – români și străni – au formulat ipoteze, printre cele mai discutabile sunt ipoteza antecedentei și a captării.

Prima dintre ele consideră actualul defileu că provine dintr-o strâmtoare marină formată în Miocen (35 mil. ani) care se întindea de la Milanovac către Bahna. Odată cu înălțarea munților, aceasta a căpătat o pantă orientată către est, pe care Dunărea a adâncit-o treptat, formînd în final grandiosul defileu. A doua ipoteză consideră formarea defileului prin captarea dinspre Oltenia a unei Dunări vestice.

G. Vâlsan ajunge la concluzia unei captări peste o cumpănă de ape ce urmărea culmea principală a Munților Almăjului. Argumentele lui Vâlsan se sprijină pe elementele care dovedesc că Dunărea este în Oltenia mai nouă decât Bazinul hidrografic al Jiului. Cauza captărilor a fost nivelul mai coborât în Oltenia, ca urmare a mișcărilor de înălțare a zonei carpatice.

Pe o deschidere de aproximativ 134 km se poate observa unul dintre cele mai interesante fenomene geologice, și anume: suprapunerea unor imense volume de formațiuni geologice rezultată prin împingerea și alunecarea unor depozite mai vechi peste unele mai noi. Prin aceste fenomene s-au format două mari unități tectonice: Autohtonul Danubian și Pânza Getică. Datorită suprapunerii acestor două unități structurale majore, Defileul Dunării reprezintă un adevărat muzeu geologic în aer liber. Ambele unități geologice prezintă și o mare varietate de roci magmatice, metamorfice și sedimentare. Formațiunile sedimentare aparțin Paleozoicului inferior, superior și Mezozoicului (540-65 mil. ani), fiind acoperite cu depozite postectonice neogene.

Pânza Getică ce apare între Baziaș și Liubcova, aflurează pe malul stîng al Dunării prin șisturi cristaline și formațiuni sedimentare, avînd vârsta cuprinsă între Carbonifer (345 mil. ani) – Cretacic (141mil. ani).

Autohtonul Danubian se dezvoltă în lungul defileului și conține formațiuni cristaline alcătuite din roci amfibolice, gnaise, magmatice, serpentinite, cuarțite și șisturi verzi. Ca fenomene inedite se pot menționa corpurile intrusiv de granite de la Ogradena, ivirea gabrourilor de la Iuți și serpentinitele de la Tișovița și Plavișevița, constituind noi puncte unice de observare și cercetare științifică.

Forma aproximativă a Carpaților Meridionali, inclusiv cea din zona defileului s-a realizat la sfârșitul Cretacicului (65 mil.ani), în urma a două faze de ridicare a munților, austriacă și laramică. După aceste faze nu au mai intervenit schimbări esențiale de ordin arhitectural, Carpații Meridionali comportându-se ca un bloc relativ rigid.

În Terțiar (65 -1,8 mil.ani) mișcările tectonice au provocat doar unele scufundări cu arii foarte restrânse, care au fost umplute cu depozite badeniene (13 mil. ani). Așa sunt depresiunile postectonice de la Șichevița, Bahna și Breznița.

Sub Pânza Getică sunt depozite cretace, alcătuite din marne și marnocalcare strivite. Acestea formează o pătură intermediară între Autohtonul danubian și Pânza Getică, denumită „ Pânza de Severin ” vizibilă în malul stâng al Dunării, de la Vârcirova până la Valea Slătinicului unde încep să apară într-o discordanță unghiulară puternic metamorfozate și faliat două stânci – martori de eroziune – „ Moșu ” și „ Baba ” – alcătuite din granite. Peste șisturile cristaline se găsesc calcare roșii și albe de vârstă jurasică și cretacică, peste care stau gresii cuarțitice. Calcarele albe au fost exploatate înainte de construirea Hidrocentralei Porțile de Fier într-o carieră de Gura Văii.

De la Gura Văii până la Dudașul Schelei, malul stâng al Dunării este stăjuit de marne, nisipuri și pietrișuri, adesea cimentate formând bancuri de conglomerate atribuite Badenianul inferior, cu care încep depozitele marine, ce s-au dezvoltat apoi în Marea Sarmatică care a invadat întreaga zonă de la sud și est de Carpați.

Masivele magmatice de la Tișovița și Plavișevița reprezentate prin serpentinite și gabrouri, relieful nu este deosebit de sălbatic, ci greoi și destul de uniform. Pitorescul văii Dunării este dat de formațiunile sedimentare pe care le străbate Dunărea de la Cozla până aproape de Svinița – Iuți.

Lângă Svinița, la Grebenul românesc este unul dintre cele mai bogate zăcăminte fosilifere din Jurasicul mijlociu (176 mil. ani), arie de interes științific internațional.

În partea centrală și nordică a județului Mehedinți toate apele coboară din Platoul Mehedinți și se îndreaptă spre sud - est traversând toate stratele care formează subsolul acestui pământ creând astfel trasee pe care descifra trecutul geologic de la Paleozoic până la Cuaternar.

Astfel, Topolnița, Coșuștea și Motru taie chei abrupte prin calcarele jurasice cu numeroase peșteri, lapiezuri și alte forme carstice splendide, aparținând Autohtonului danubian. Lapiezurile extrem de numeroase solificate sau nu, se constituie în adevărate câmpuri pe suprafețe vaste.

Un fenomen endocarstic deosebit este Peștera Ponicova (Lilieciilor) cu o lungime de 1666m, care a luat naștere prin străpungerea sistemului calcaros de către râul Ponicova în drumul său spre confluența cu Dunărea.

În vastul podiș calcaros al Mehedințiului se poate observa o adevărată demonstrație a infinitelor posibilități de creație ale apei în carst de-a lungul erelor geologice.

Deosebit de reprezentative sunt lapiezurile de la Ponoare, cheile și insurgența Topolniței la Prosăc, ponorul de la Jupânești, dolinele de pe Ciucarul Mare și Podul Natural de Ponoare, fenomene carstice de mare spectaculozitate.

În zona nord-estică, Motrul trece peste marnocalcare, argile și gresii cretacice care alcătuiesc o formațiune tipică pentru sectorul vestic al Carpaților „Stratele de Nadvorova”, în dreptul localității care i-a dat numele, apoi între Călugăreni și Baia de Aramă trece peste granitele de Tismana, roci magmatice infiltrate în timpul orogenezei alpine.

Topolnița, Coșuștea și Motru traversează apoi un pachet de marnocalcare, gresii roșii și verzi cu intruziuni de serpentine și diabaze, în cute dese, stil „armonică”, care alcătuiesc formațiunea cretacică tipică „Pânza sau duplicatura de Severin”. La ieșirea din zona șisturilor cristaline apele amintite părăsesc Podișul Mehedințiului, traversând mica Depresiune a Severinului (cu excepția Topolniței care coboară în Dunăre) ajung în zona dealurilor subcarpatice. Pe valea Topolniței, la Bâlvănești, se pot vedea primele depozite ale ultimului ciclu de sedimentare neogen care începe cu pietrișurile și nisipurile badenian. Pe malul Dunării acțiunea eoliană asupra gresiilor și pietrișurilor cimentate a dus la apariția a numeroși tafoni, ca cele de la Izvorul Bârzii pe valea Topolniței sau de la Bala.

Traversând depozitele meoțiene (8 mil. ani) și pontiene (6 mil.ani) marno-argiloase din Depresiunea Mehedinți, apele Motrului și Coșuștei își croiesc drum printre „dealurile Coșuștei” al căror versanți vestici mai abrupti sunt marcați de numeroase râpe în care se observă o stivă de câțiva zeci de metri formată din nisipuri albe cuarțoase (Valea Vișenilor, Valea Chioșmei, Valea Copcii și Valea Ergheviței), aprătinând Dacianului (4,5 mil. ani).

La începutul Pontianului superior, marea – lac pliocenă se întindea până la Gura Văii- sud, Baia de Aramă – nord Târgu Jiu. O importantă schimbare paleogeografică a avut loc la începutul Dacianului, când apele mării-lac erau puțin adânci și aveau un caracter mlăștinos, în general formării de turbării, care s-au transformat în zăcăminte de cărbuni (lignit). Lacul retrăgându-se treptat către sud-est se ajunge ca la începutul Holocenului (10000 de ani) țărmurile acestuia să coincidă aproape cu cele ale Mării Negre de azi.

În sudul județului Mehedinți și până la Craiova, apoi spre Dunăre, fundamentul regiunii face parte dintr-o altă mare unitate geotectonică, Platforma Valahă despărțită de domeniul carpatic în care se include și avanfosa sau domeniul Getic, de falia pericarpatică. Această platformă rigidizată la sfârșitul erei mezozoice

aformat un relief postcretacic peste care sau depus sedimentele ultimului ciclu de sedimentare neogen, identice cu cele din zona nordică și centrală.

De la Drobeta Turnu Severin și până la Salcia, Dunărea a format pe malul românesc cinci nivele de terase cu altitudinile: 79 m, 62 m, 37 m, 21m și 7 m. Lunca Dunării îmbracă în acest sector șesuri mai întinse acoperite de bălți, mlaștini sau dune, fâșii înguste cu maluri abrupte și versanți prăbușiți care au astupat din albia Dunării.

În câmpia sau șesul Blahniței, până la malul Dunării apar la zi depozitele de argile verzi-albăstrui pontiene. Caracterul lor acvifer a dus de fapt la formarea acestei câmpii de către apele Dunării, care încă din Pliocenul superior și Cuaternarul inferior forma un imens con de dejecție pe care a alunecat treptat spre sud spălând depozitele nisipoase ale Dacianului inferior.

Se poate afirma că primul traseu al Dunării în Pleistocenul mediu a fost pe linia Hinova - Vânju Mare – Oprișor.

Teritoriul dintre șesul Blahniței și traseul actualei căii ferate Drobeta – Turnu Severin - Craiova, care de unde începe cea mai sudică subunitate a Podișului Getic, Câmpia Înaltă a Bălăciței este constituită din depozite daciene și romaniene, ce continuă pe cele din nord cu aceleași caracteristici.

Mișcările postectonice valahice de la începutul perioadei cuaternare au dus la ridicarea Podișului Mehedinți și formarea Depresiunii Severinului umplută cu nisipuri și pietrișuri aduse de Dunăre și de râul Topolnița.

Marele fluviu Dunărea își trăiește spectacolul său de mii de ani, în fața tribunelor carpatice și piscurilor cu chip neclintit. În timp ce Carpații au imprimat locurilor stabilitate și tradiție, Dunărea a dus cu ea evenimente și schimbare. Pas cu pas, Munții Mehedințiului coboară lin spre Dunăre, cu înălțimi orânduite într-un arc de cerc ca un amfiteatru. Între aceste coordonate de ritm și spațiu este cuprins plaiul mehedințean: munte-podiș-câmpie-luncă.¹

Subcarpații Olteniei – Getici - ca structură de relief de trecere spre Podișul Getic, prin structura cutată a straturilor componente și prin relieful destul de înalt, ce depășește prin unele culmi 700 m și chiar 1000 m sunt o continuare spre exterior a

¹ Cadru geologic realizat de geolog Dr. Florina Diaconu, expert al Muzeului Regiunii Porților de Fier Drobeta Turnu Severin. Bibliografie selectivă folosită: CUCU V., ANA POPOVA CUCU, 1980: *Județul Mehedinți*, Ed. Acad., RSR, 205p. București; HUICĂ I., 1977: *Câteva considerații geologice, paleogeografice și geomorfologice, privind Pliocenul mediu și superior de la est de Drobeta Turnu Severin*. Școala Mehedințiului, p. 84-86, Drobeta Turnu Severin; LASCU C., TERTELEAC N., MIHĂILESCU ST., NICOLAE GR. I., 1982: *Drumețind prin Munții Mehedinți*, Ed. Sport-Turism, București; MUTIHAC V., 1972: Situația tectonică în *Atlasul complex „Porțile de Fier”*, 136, Edit. Acad. R.S.R., București; MUTIHAC V., 1982: *Unitățile geologice structurale și distribuția substanțelor minerale utile în România*, Ed. Didactică și Pedagogică, București; POSEA G., ILIE I., GRIGORE M., POPESCU N., 1969: Ipoteze asupra genezei Defileului Dunării, *Terra*, I (XXI), 6:3-13, București; ****Harta geologică* 1:200000 L-34-XXIX, Turnu Severin, 1967; ****Harta geologică* 1:200000 L-34-XXIX Baia de Aramă, 1968.

Munților Carpați, o treaptă de trecere fragmentată de numeroase depresiuni în care s-a dezvoltat viața comunităților umane.

Podișul Getic, aflat la sud de Subcarpații Getici, are un pronunțat caracter piemontan, acoperit cu pietrișuri tinere de origine carpatică, cu interfluvii largi orientate spre sud. Acest podiș se individualizează prin înfățișarea și poziția lui extramontană, la periferia Subcarpaților Getici, prin altitudinile absolute ce scad treptat de la nord spre sud și de la nord-est la sud-est, prin profilele culmilor ce se înclină ușor, fără denivelări, spre marginea lui externă, existând atât o zonă de dealuri cât și o zonă de câmpie înaltă.

Câmpia Română sau Câmpia Dunării de Jos - situată de-a lungul Dunării - este mărginită de regiuni înalte: Podișul Getic și Subcarpații Orientali în nord și Podișul Prebalcanic, Podișul și Munții Dobrogei în sud și est. Are un caracter depresionar și forma unui culoar longitudinal paralel cu albia Dunării și cu arcul Carpaților.

Zona de est și de sud-est a Olteniei este reprezentată, din punct de vedere geografic, de teritoriul situat între râurile Jiu la vest și Olt la est, subunitate geografică încadrată în Câmpia Olteniei, cunoscută sub denumirea de Câmpia Caracalului² sau Câmpia Romanai³. Zona respectivă poate fi considerată o unitate de tranziție între subunitățile componente ale Câmpiei Române, construită la extremități din lunci și terase de origine fluvială, iar în partea centrală dintr-un câmp înalt cunoscut sub denumirea de Câmpul Leu - Rotunda⁴ sau Câmpul Caracalului⁵. Relieful acestei zone se caracterizează prin simetria față de albiile râurilor Jiu și Olt care-l încadrează pe direcția vest-est, la cele două extremități. În partea de nord limita acestei zone este dată de curba hipsometrică de 200 m identificată pe direcția Balș - Piatra Olt - Slatina - Corbu, care desparte Câmpia Caracalului de Piemontul Oltețului și Piemontul Cotmenei, compartimente ale Podișului Getic⁶.

În cadrul Câmpiei Caracalului se disting două subunități geografice: Câmpia de Nord și Câmpia de Sud, divizate la rândul lor în mici zone caracteristice, cu înălțimi care depășesc uneori 100 de metri. Câmpia de Nord reprezintă o zonă cu un caracter pronunțat, mai înalt, fragmentată de văile râurilor Olteț și Teslui, constituind o regiune de tranziție între formele de relief situate la nord⁷ și sud, fiind alcătuită în partea de vest din lunca și terasele dunificate ale Jiului, în partea centrală Câmpul Leu, iar în partea de est câmpia de terase și lunci ale Oltului și Oltețului⁸.

Câmpia de Sud prezintă un relief mai puțin fragmentat datorat în bună măsură lipsei rețelei hidrografice permanente. Această zonă este acoperită în cea mai

² P. Coteț, *Câmpia Română. Studiu morfologic*, București, 1973, p. 228.

³ M. Roșu, *Oltenia*, București, 1973, p. 406.

⁴ P. Coteț, *Câmpia Olteniei*, București, 1957, p. 59.

⁵ M. Roșu, loc. cit.

⁶ P. Coteț, loc. cit., S., Aur, *Piemontul Oltețului*, Craiova, 1996, p. 15 - 29.

⁷ Ibidem., p. 13 - 20.

⁸ P. Coteț, *Câmpia Română...*, p. 228.

mare parte de o pătură de dune. Văile sunt, în general, seci și scad în adâncime de la vest la est.⁹ Și în cadrul acestei zone întâlnim o varietate a formelor de relief. În partea de vest această regiune se compune din Câmpia Dobreștilor, operă a Jiului, ce prezintă o luncă umedă cu multe brațe părăsite și terase dunificate, iar în est regiunea până la linia Vădastra-Izbiceni. Câmpia Traian, operă a Oltului, cu terase lungi și slab drenate de văi diluviale, paralele și cu lunca întinsă. În partea centrală se continuă Câmpul Leu-Rotunda, bombat tectonic pe direcția nord-est, sud-est, care coboară în trepte, către vest, est și sud, în acest ultim sector constatându-se o îngustare a Câmpiei Dunărene și o micșorare a numărului de terase.

Dunărea udă zona de sud a Olteniei constituind astăzi o graniță - atât de stat, cât și una de delimitare ca entitate teritorial – administrativă, reprezentând un ax central al Europei, “un drum fără pulbere” de-a lungul căruia s-au perindat comunitățile umane. Existența marelui fluviu european nu a constituit un impediment pentru oamenii neolitici reprezentând chiar un avantaj, oferind locuri propice pentru așezări, o sursă de hrană, apă și o cale comercială importantă¹⁰ sau, cum afirma Vladimir Dumitrescu : “Este un adevăr de mult cunoscut că apele – fie ele mici râuri, fie fluvii bogate și fie chiar mări cu țărmurile depărtate, leagă regiunile pe care le udă, într-o strânsă comunitate la început etnografică și materială, dar apoi și spirituală – spre deosebire de munți care, de multe ori, despart regiunile”¹¹.

Dunărea este importantă și pentru Valea Dunării care oferă o zonă prielnică pentru dezvoltarea comunităților umane. Aceasta este orientată vest-est și are un pronunțat caracter asimetric, prezentând un șes coborât cu terase întinse. Lunca ajunge uneori la lățimi de 8-9 km, alteori se îngustează, prezentând un caracter de câmpie aluvională fertilă cu un microrelief de depresiuni și dune de nisip. Terasese se desfășoară în trepte bine delimitate, de la linia Dunării până la marginea Câmpului Leu-Rotunda. În acest spațiu apar terasele de 80, 50, 30 și 15-20 m, ultima fiind cea mai extinsă¹². Acest sistem de terase prezintă un microrelief larg ondulat, construit din văi seci și dune vechi, foarte lungi, paralele și orientate pe direcție vest – nord-vest, est – sud-est.

Axul principal al rețelei hidrografice îl reprezintă râul Olt - în același timp granița teritorial-administrativă. Bazinul Oltului este al patrulea ca mărime între bazinele României cu o suprafață de 24300 km². Valea acestui râu formată în faza lacustră, la începutul Cuaternarului, reprezintă cea mai mare vale afluentă a Dunării formată, de-a lungul unui culoar larg de 15-20 km. În sectorul sud carpatic, Oltul își desfășoară cursul său inferior, încadrat de zona de podiș și câmpie.

⁹ P. Coteț, *Câmpia Olteniei...*, p. 60.

¹⁰ E. Comșa, *Rolul Dunării inferioare în cursul epocii neolitice*, Pontica 24,1991, p.23 – 27.

¹¹ Vl. Dumitrescu, *Cursuri universitare de arheologie preistorică*, Ed. Mica Valahie, București , 2002, p. 39.

¹² P. Coteț, *Câmpia Olteniei...*, p. 117.

Între afluenții cei mai importanți pe care Oltul îi primește în zona olteană a cursului său sunt: Bistrița, Oltețul, Topologul și Tesluiu. Sistemul de terase al Oltului este foarte bine reprezentat, fiind identificate un număr de cinci terase¹³ formate din soluri fertile și depuneri de loess. Modul de dezvoltare al luncii prezintă o direcție aproape meridională cu ușoară deviere spre sud-est de la confluența cu Tesluiu.

Valea Oltului reprezintă o adevărată axă a zonei Olteniei, făcând legătura între Podișul Prebalcanic de pe malul drept al Dunării și zona nord Carpatică – Podișul Transilvaniei, permițând schimburi materiale, spirituale și legături culturale pe direcția nord-sud. Valea Oltului se caracterizează printr-o asimetrie morfologică: malul drept, format din terase, mai puțin înalt, iar malul stâng mai înalt.

Albia Oltului constituie elementul cel mai dinamic al văii de mai sus și în special al luncii, remarcându-se printr-o excesivă meandrare – cu meandre simple sau duble – și despletite în brațe care închid ostroave de dimensiuni variate, de formă amigdaloidă, rezultate în urma unei intense aluvionări.

Al doilea râu important al acestei regiuni este Jiul – reprezentând un ax central al Olteniei - care curge pe direcția nord-sud având o așezare centrală în ansamblul Câmpiei Olteniei. Caracterul depresionar al acestui râu este mai pronunțat decât al văii Oltului, cu malul drept abrupt iar cel stâng prelung. Ca dimensiuni valea Jiului este mai redusă decât cea a Oltului și lipsită în general de văi afluențe care să îi tulbure limita întinsă a versanților. Lunca reprezintă elementul morfologic cel mai nou al râului și se desfășoară aproape uniform cu 4-5 km în medie. Aceasta este dominată fie de înălțimi mai mici ale teraselor de 5-10 m fie de înălțimi ce depășesc 50 m, ajungând până aproape de 100 m. Aceste terase sunt bine cuprinse în sistemul văii și sunt dominate de câmpuri mărginașe de 30-50 m¹⁴.

Principalii afluenți ai Jiului sunt Motrul și Gilortul. Oltețul este cel mai mare afluent al Oltului pe partea dreaptă. Numai cursul inferior și confluența cu Oltul aparțin Câmpiei Olteniei, restul Podișului Getic¹⁵. În sectorul în care se face trecerea în cuprinsul Câmpiei Caracalului, valea acestui râu se lărgește în medie cu circa 7 km. Dezvoltarea teraselor pe ambele părți și orientarea cursului sub forma unui arc de cerc cu convexitatea spre vest sunt elemente care indică trecerea într-o altă unitate de relief. Lunca acestui râu atinge o lățime de 3-4 km, panta acestuia fiind de circa 1,25 m la kilometru, ceea ce determină formarea meandrelor largi și depozitarea materialelor transportate (nisipuri, mълuri, pietrișuri mărunte).

Tesluiu este ultima vale mare cu care se termină spre sud bazinul hidrografic al Oltului. La trecerea în zona de câmpie, caracteristicile morfologice se diferențiază ca înfățișare. Bazinul hidrografic al acestui râu prezintă aceeași simetrie cu cea a Oltului. Terasese sunt în număr de trei în sectorul de câmpie¹⁶, dispuse bilateral, însă

¹³ P. Coteș, *op. cit.*, p. 119 - 133.

¹⁴ P. Coteș, *op. cit.*, p. 138.

¹⁵ S. Aur, *op. cit.*, p. 103 - 106.

¹⁶ P. Coteș, *op. cit.*, p. 151 - 153.

fragmentar, sistemul de văi fiind reprezentat mult mai bine pe partea dreaptă unde se constată o înmulțire a acestora și o creștere în lungime. Lunca apare în mod deosebit, menținându-se în medie la 1 km lățime, dar ajungând în unele locuri până la 2 km. Ea reprezintă o formă meandrată ca și albia râului.

La sud de valea Tesluiului se afla valea pârâului Caracal, care se prezintă în stadiul de luncă fără terase. Aceasta reprezintă o zonă intermitentă între rețeaua hidrografică de la nord și cea de la sud, lipsită de o rețea permanentă unde scurgerile de apă se înregistrează cu intermitențe, formată din văile: Comanca, Vlădila, Fântânele, Crușovu, Coasta - Seacă. De asemeni, alte două mici râuri udă câmpia Olteniei: Desnățuiul și Drincea, ambele vărsându-se în Dunăre în zona de la vest de Jiu.

Din punct de vedere hidrologic mai trebuie amintit și numărul mare al izvoarelor de la baza versanților sau de pe terasele și câmpurile înalte: Teslui, Piatra - Olt, Potelu etc. Apele freatice au adâncimi variabile mergând până la 30 - 40 m în partea de nord, iar în sud, în luncile Jiului, Oltului, Oltețului până la 0 - 3 m, provocând în unele sectoare (Vădastra, Vișina Veche) un exces de umiditate în anii ploioși.

În lunca Dunării întâlnim o serie de bălți, între care un loc dominant îl ocupa balta Potelu, cea mai mare baltă a Olteniei – de fapt cel mai mare lac de apă dulce al României - dar și o serie de ostroave de formă lunguiață: Ostrovul Mare, Ostrovul Corbului, Ostrovul Prundului, Ostrovul Păpădiei, Ostrovul Vadului.

Solurile sunt destul de variate ca geneză, iar ca distribuție geografică se observă o mare diversitate, în care se disting două mari fâșii zonale: una de pădure și una de silvostepă - stepă.

Structura depozitelor de suprafață aparține formațiunilor levantine și cuaternale, fiind constituite din argile, marne, nisipuri și pietrișuri levantine întâlnite la baza versanților abrupti din lungul văilor Olt, Jiu și Olteț. Cuvertura cuaternară variază din punct de vedere litologic, fiind alcătuită în partea de nord a acestei zone din pietrișuri și bolovănișuri, iar în partea de sud din marne și argile. În zona Câmpului Leu - Rotunda apar depozite nisipoase eoliene, sub formă de dune fixe sau semimobile¹⁷, care se prelungesc până în lunca Dunării. Depozitele loessoide, nisipurile și argilele acoperă cea mai mare suprafață a zonei.

Cernoziomurile sunt specifice zonei sudice și sud - vestice, acestea fiind cele mai fertile mai ales dacă sunt formate pe loess și pe depozite loessoide care le sporesc fertilitatea. O situație asemănătoare în privința fertilității prezintă și solurile brun-roșcate, răspândite în special în zona de podiș.

Această zonă se caracterizează printr-o climă temperat-continentală, încadrată în subtipul muntean continental de tranziție, care corespunde zonei de interferență a vânturilor vestice cu cele estice¹⁸, determinând ierni aspre și veri

¹⁷ P. Coteț, *op. cit.*, p. 132.

¹⁸ M. Roșu, *op. cit.*, p. 83.

uscate. Temperatura medie anuală variază între 11,2°C în Câmpia Dunării și 9,8°C în zona nordică. Temperaturile cele mai scăzute ale lunilor de iarnă sunt în medie de 3,1°C și se datorează curenților reci din estul Câmpiei Române, media lunilor de vară fiind de 23,2°C. Precipitațiile sunt influențate, mai ales în anotimpul rece, de pătrunderea unor curenți de aer cald dinspre sud, afectând distribuția uniformă a ninsorilor în întreaga Câmpie Română, ceea ce face ca în Oltenia ninsoarea să fie în medie de 10-15 zile, iar în restul Câmpiei Române de 20 - 25 de zile. Datorită acestor influențe ale fronturilor de aer în zonă se înregistrează o cantitate a precipitațiilor de 500 mm anual, din care aproximativ 50% cad în sezonul cald, acest procent reducându-se simțitor în sezonul rece.

Regimul eolian al acestei zone se caracterizează prin prezența crivățului, vânt care aduce viscol și zăpadă iarna, primăvara ploaie și vara secetă; austrul, vânt secetos ce suflă din sud-vest și băltărețul aducător de ploi scurte în special vara.

Din punct de vedere filogenetic, Oltenia poate fi împărțită în două mari unități: zona de stepă și zona forestieră separate de o zonă de tranziție – silvostepă întâlnită aproximativ pe o linie ce urmează latitudinea orașului Caracal.

Zona forestieră este întâlnită în partea de nord: Podișul Getic și în partea nordică a Câmpiei Olteniei. Se caracterizează prin păduri de stejar și păduri mixte de tip sud european, dar și prin prezența pădurilor de cer (*Quercus cerris*) sau garniță (*Quercus frainetto*)¹⁹ ori în amestec cu diferite specii: stejarul brumariu (*Quercus pedunculiflora*), stejarul pufos (*Quercus pubescens*), carpenul (*Carpinus betulus*), teiul alb (*Tilia tomentosa*), alunul (*Corylus avellana*).

Aceste păduri sunt însoțite atât de un arboret reprezentat prin: corn (*Cornus mas*), porumbar (*Prunus spinosa*), gherghinar (*Crataegus monogyna* sau *Crataegus pentagyna*), lemn câinesc (*Ligustrum vulgare*), măceș (*Rosa canina*), lemn râios (*Euonymus verrucosa*), cât și de pajiști cu asociații de păiușuri (*Festuca valesiaca*, *Festuca pseudovina*).

Zona de tranziție (silvostepa) este o zonă de trecere de la zona pădurilor la zona de stepă și este reprezentată de un amestec de păduri – mai puțin întinse decât în zona precedentă, formate din: stejarul brumariu (*Quercus pedunculiflora*), stejarul pufos (*Quercus pubescens*), cerul (*Quercus cerris*), garnița (*Quercus frainetto*), stejarul pedunculat (*Quercus robur*), teiul alb (*Tilia tomentosa*), jugastrul (*Acer campestre*), frasinul (*Frasinus excelsior*) – apărând cel mai adesea sub formă de arborete. Apar și zone cu vegetație erbacee de stepă reprezentată prin grupuri de: peliniță de stepă (*Artemisa austriaca*), pir gros (*Cynodor dactylon*), firuță cu bulbi (*Poa bulbosa*), bārboasa (*Botbriochloa isohaemun*), obsigă (*Bromus squavatrosus*) precum și specii de negară (*Stipa capillata*), pir crestă (*Agropyron cristatum*), păiuș (*Festuca valesiaca*).

Zona de stepă este caracterizată de prezența pajiștilor cu graminee, ierburi xeromezofile: diferite specii de pelin (*Artemisa austriaca*, *Artemisa absinthium*,

¹⁹ P. Coteș, *Câmpia Română...*, p. 144.

Artemisa vulgaris), pir gros (*Cynodor dactylon*), firuță cu bulbi (*Poa bulbosa*), bărboasă (*Botbriochloa isohaemun*), obsigă (*Bromus squvatrosus*), negară (*Tipa capillata*), pir crestă (*Agapyron cristatum*), păiuș (*Festuva valesiana*) precum și păduri de xerofile.

Vegetația de luncă și acvatică este cu totul atipică zonei, fiind răspândită în Lunca Dunării și pe văile râurilor și ale afluenților acestora. Apare în special pe fundul unor văi mari și este adaptată la inundații și la exces de umiditate. Ea cuprinde, fie specii lemnoase care formează păduri de-a lungul Oltețului, Tesluiului și Dunării, formate din sălcii, răchite (*Salix alba*, *Salix fragilis*, *Salix triandra*) și plop (*Plopulus alba*, *Plopulus nigra*, *Plopulus canescens*), fie specii ierboase cum sunt: rogozul (*Carex gracilis*), stânjenelul de baltă (*Iris pseudocorus*), limbarița²⁰ (*Alisma plantago*).

Vegetația acvatică este prezentă în cuprinsul lacurilor și bălților cu un regim hidrologic constant în care se întâlnesc specii de mâl, stuf (*Phramites communis*), specii plutitoare de nufăr (*Nymphaea alba*, *Nuphar luteum*), iar în părțile mai adăpostite și în cozile lacurilor apare în special broscarița (*Potamogeton natans*). Vegetația submersă este constituită din: brădiș (*Ceratophyllum* și *Nyriophyllum*) și otrățel (*Utricularia Vulgaris*).

Încă de la începutul lor, colonizările neolitice – ca mai apoi toate colonizările din istoria acestei țări – au exercitat un impact asupra ecosistemelor forestiere, în special, prin defrișari și vânătoare. Astfel, extinderea populațiilor neolitice de acum 9000 de ani a condus la transformarea unor extinse păduri în pășuni și fânețe, dar și în culturi agricole. Totuși numeroasele colonizări agricole au fost instabile și, ca urmare, vegetația defrișată s-a regenerat după încetarea impactului antropic.

Fauna prezintă o mare varietate de specii, caracteristice zonelor joase de câmpie și podișuri, cu biotopurile de pădure, de pajiști și acvatice.

Fauna de pădure este reprezentată prin mamifere, reptile, insecte și mai ales păsări, care se întâlnesc în special în pădurile de stejar, cât și în cele de silvostepă sau de luncă. Mamiferele au o arie de răspândire mai mare decât astăzi. Unele precum: lupul (*Canis lupus*), vulpea (*Vulpes vulpes*), iepurele (*Lepus europaeus*), mistrețul (*Sus scrofa attila*) și căprioara (*Capreolas capreolus*) sunt răspândite atât în zona mai înaltă de podiș cât și în zona de câmpie, iar altele, precum pisica sălbatică (*Felis silvestris*) sunt mai răspândite în zona mai joasă de câmpie. Dintre reptile apar: șerpi, șopârle, gușteri²¹ cât și batracieni din genuri precum: *Rana*, *Pelobates*, *Hyla*. Păsările sunt foarte numeroase: ciocârlia de pădure (*Lullul arborea pallida*), gaița (*Garrulus glandarius*), sturzul cântător (*Turdus philomelos*), mierla (*Turdus merula*), porumbelul de scorbură (*Columba oenos*), cucul (*Cuculus canarus*), gaia roșie (*Milvus milvus*), turturica (*Streptopelia turtur*), scatiul (*Carduelis spinus*). Fauna de câmp specifică zonelor de silvostepă și stepă cuprinde

²⁰ *** Județul Olt. Monografie, București, 1980, p. 27.

²¹ Ibidem p. 28.

atât specii de mamifere carnivore precum: dihorul (*Putorius putorius*), nevăstuica (*Mustella nivalis*), hermelina (*Mustella erminea*), dar mai ales rozatoare: hârciogul (*Cricetus cricetus*), popândăul (*Citellus citellus*), cățelul pământului (*Spalax leucodon*), șoarecele de câmp (*Microtus arvalis*), șobolanul de câmp (*Apodemus agrarius*), iepurele de câmp (*Lepus europaeus*). Păsările în număr mai redus sunt: prepelița (*Coturix coturix*), ciocârlia de câmp (*Melanocorypha calandra*), presura sură (*Emberiza calandra*), pasărea ogorului (*Burhinus cedenermus*), dumbrăveanca (*Coracias gorrulus*), barza (*Ciconia alba*), șorecarul mare (*Buteo rofinus*), șorecarul încălțat (*Buteo pagopus*), eretele alb (*Circus macrourus*). Nu lipsesc unele specii de reptile (serpi, soparle, batracieni) și insecte.

Fauna de luncă este destul de variată, predominante fiind păsările sedentare și cele migratoare sau de trecere. Mai numeroase sunt păsările de baltă reprezentate de: rațe (rața mare (*Anas platyrhynchos*), rața cârâitoare (*Anas querquedula*), lișița (*Fulica atra*), corcodelul (*Podiceps cristatus*), gâsca de vară (*Anser anser*), gârlița (*Anser albitrons*), stârcul roșu (*Ardea purpurea*), stârcul cenușiu (*Ardea cinerea*), stârcul galben (*Ardea ralloides*). Dintre păsările migratoare amintim: fluierarul (*Fringa totonus*), nagâțul (*Vanellus vanellus*)²². Din cadrul faunei de luncă nu lipsesc mamiferele: vidra (*Lutra lutra*), nurca (*Lutreola lutreola*), iar prin zăvoaie apar: mistrețul (*Sus scrofa attila*), lupul (*Canis lupus*), vulpea (*Vulpes vulpes*), viezurele (*Meles meles*).

Fauna acvatică este reprezentată de specii piscicole. Speciile mai des întâlnite sunt: crapul (*Cyprinus carpio*), somnul (*Silurus glanis*), șalăul (*Stizostedion lucioperca*), plătica (*Abramis brama*), știuca (*Exos lucius*), caracuda (*Corassius corassius*), acestea mai ales în lacuri și bălți. În râuri, inclusiv în Dunăre, apar plătica (*Abramis bromo*), crapul (*Cyprinus carpio*), somnul (*Silurus glanis*), șalăul (*Stizostedion lucioperca*), știuca (*Exos lucius*), dar și avatul (*Aspius aspius*), sabița (*Pelecus cultratus*), precum și unele specii migratoare: nisetru (*Acipenser guldestadti*), morunul (*Huso huso*), scrumbia de Dunăre (*Alosa pontica*)²³.

Dintre speciile sălbatice, care în perioada neolitică populau această zonă astăzi dispărute amintim: păsări: sitarul (*Scolopax scolopax*), fazanul (*Phasianus colchicus*), dropia (*Potis tarda*), dar și specii de mamifere precum: bourul (*Bos primigenius*) în zonele mai nordice ale podișului getic, mai rar, apare calul sălbatic (*Equus prezevalskii silvaticus*), poate chiar tarpanul (*Equus gmelini*), îmblânzit de comunitățile vădăstrene, după părerea lui Corneliu N. Mateescu²⁴. Muflonul european (*Ovis mutimon*), tot în zona de podiș, asinul sălbatic european (*Equus (Asinus) hydruntinus*), elanul (*Alces alces*), în unele zone din nordul Olteniei, dar și cerbul lopătar (*Cervus drama*) mult mai răspândit decât astăzi – până în Câmpia Olteniei.

²² Ibidem, p.28.

²³ Ibidem, p.28 - 29.

²⁴ C. N. Mateescu, *Săpături arheologice la Vădastra*, MCA, 8, p. 187 – 190.

Prezența unor populații însemnate de animale sălbatice, bogăția pădurilor în păsări și a râurilor și bălților în pește, fertilitatea solului au permis existența și dezvoltarea comunităților umane încă din paleolitic și continuă cu o sporită intensitate din neolitic până azi.

Resursele solului

Existența pe teritoriul actual al Olteniei a tuturor formelor de relief implică și existența unor structuri geologice complexe care ascund numeroase substanțe minerale utile. Cele mai importante substanțe utile au fost identificate în zona montană și de podiș, urmând apoi zonele de deal și de câmpie.

În subsolul au fost identificate următoarele substanțe utile: minerale feroase, neferoase, nemetalifere, cărbuni, gaze naturale, ape termale, minerale plate, roci pentru industria lianților, roci utile pentru construcții, agregate naturale. Dintre toate substanțele minerale utile identificate, numai o mică parte au fost exploatate în neolitic.

Vestigiile ce atestă exploatarea pre - și protoistorică a sării, sunt vagi și nu sunt foarte concludente. Ne referim în special la ciocanele târnăcop, din piatră, ce apar în special în situri din zona de nord a județului Vâlcea.

Depresiunea Getică se prezintă ca o zonă de molasă pericarpatică cu depozite cuaternare situate în albia majoră a râului Olt. În această regiune, predomină alternanțe de marne și argile în care se găsesc și straturi nisipoase-grezoase. Depozitele de sare, de vârstă Dendronian inferior, constituie marea bogăție a subsolului. Sunt cunoscute zone de circulație a apelor la contactul dintre sare și rocile acoperitoare care generează izvoare sărate în apropierea așezării. Cele mai importante izvoare sărate sunt cunoscute și astăzi mai ales pe valea pârâului Goruneilor, jud. Vâlcea²⁵.

Începând din neolitic, odată cu trecerea la creșterea sistematică a erbivorelor, iar apoi din eneolitic și epoca bronzului, când se generalizează mulsul și prepararea brânzeturilor, precum și folosirea unora dintre specii de erbivore la diverse munci, comunitățile umane trebuie să fi avut preocupări importante pentru asigurarea consumului necesar de sare de către erbivorele domestice. Costurile acestor eforturi și modalitățile de exploatare a sării trebuie să fi variat în funcție de accesibilitatea surselor de sare, capacitatea comunităților de a le valorifica și de tiparele culturale specifice fiecărei comunități.

Distribuția, accesibilitatea și manifestările fizico - chimice a surselor de sare în diverse zone geografice, precum și particularitățile culturale specifice diverselor

²⁵ E., Nițu, C., A., Tulugea, C., A., *Analiza ansamblului litic cioplit din așezarea Copăcelu - Valea Răii (județul Vâlcea, România)*, Buridava, 9, 2011, p.43.

comunități umane, determină diferențe și în ceea ce privește costurile și modalitățile de procurare, prelucrare și utilizare ale acestui mineral.

Izvoarele de apă sărată, care rezultă din curențele subterane de apă dulce care, traversând zăcămintele de sare gemă, devin sărate și, ieșind la suprafață, creează izvoare de apă sărată. Exploatarea sării implica și alte aspecte precum: comportamente demografice, reglementări privind accesul la surse de sare, practici rituale, etc. În mod deosebit, astfel de fenomene se manifestă în teritoriile aflate la granițele între zonele salifere și cele lipsite de sare.

În Banat, Crișana și Câmpia Maghiară nu există surse importante și accesibile de sare. În apropiere de Orșova, peste Dealul Slatinii, există și astăzi urmele a trei fântâni de murătoare, câte una pentru fiecare sat din apropiere, și mai multe bălți și izvoare cu apă sărată. Apa din aceste fântâni și bălți era și este folosită în special în alimentație și la conservarea alimentelor. La Orșova, sarea gemă se găsește sub forma unui munte de sare²⁶.

²⁶ <http://www.mncr.ro/csarea/sarea.htm>

2. Index localități și culturi neolitice

Cultura Starčevo – Criș: Com. Burila Mare, Sat Crivina. 1; Com. Burila Mare, Sat Izvoru Frumos. 1; Com. Burila Mare, Sat Izvoru Frumos. 2; Com. Burila Mare, Sat Izvoru Frumos. 3; Com. Burila Mare, Sat. Vrancea. 1; Com. Burila Mare, Sat. Vrancea. 2; Com. Burila Mare, Sat. Vrancea. 3; Com. Corlățel, Sat Drăgaica; Com. Devesel, Sat Batoți. 1; Com. Devesel, Sat Batoți. 2; Com. Devesel, Sat Scăpau.1; Com. Devesel, Sat Scăpau.2; Com. Devesel, Sat Tismana; Com. Dubova. 2; Com. Dubova. 3; Com. Dubova. 4; Com. Dubova. 5; Com. Dubova, Sat Plavisevița; Com. Eșelnița. 1; Com. Eșelnița. 2; Com. Eșelnița. 3; Com. Gogoșu, Sat Ostrovu Mare. 3; Com. Hinova, Sat Ostrovu Corbului.3; Com. Pristol. 1; Com Robănești, Sat Bojoiu; Com. Șvinita. 1; Com. Șimian. 1; Com. Șvinița. 3; Com. Șvinița. 4; Com. Vlădaia, Sat Almăjel; Oraș Drobeta Turnu Severin, Cartier Gura Văii. 1; Oraș Drobeta Turnu Severin, Cartier Schela Cladovei. 1; Oraș Drobeta Turnu Severin, Cartier Schela Cladovei. 2; Oraș Drobeta Turnu Severin, Cartier Schela Cladovei. 3; Oraș Drobeta Turnu Severin, Insula Ostrovu Banului; Oraș Orșova 1(**Județ Mehedinți**); Com. Carpen, Sat Cleanov; Com. Cârcea. 1; Com. Cârcea. 2; Com. Daneți, Sat Locusteni. 1; Com. Drăgotești. 1; Com. Ghercești; Com. Robănești, Sat Lăcrița Mică; Com. Sălcuța; Com. Șimnic. 2; Com. Verbița; Com. Verbița, Sat Verbicioara. 1; Com. Verbița, Sat Verbicioara. 2; Oraș Calafat, Sat Basarabi;**(Județ Dolj)**; Comuna Brastavățu, Sat Crușovu 1; Com. Brebeni. 1; Com. Deveselu; Com. Dobrosloveni; Com. Grădinile. 1; Com. Grădinile.2; Com. Mărunței, Sat Comani; Com. Milcov, Sat Stejaru. 1; Com. Studina 1; Com. Studina 2; Com. Verguleasa; Oraș Drăgănești – Olt. 1; Oraș Slatina. 3; Oraș Slatina, Sat Sărăcești;**(Județ Olt)**; Sat Boroșteni, Com. Peștișani; **(Județ Gorj)**; Com. Bujoreni; Com. Mihăești, Sat Negreni; Com. Mihăești, Sat Govora. 1; Com. Mihăești, Sat Govora 2; Com. Mihăești, Sat Stupăreni; Com. Scundu; Oraș Râmnicu Vâlcea, 4; Oraș Râmnicu Vâlcea, 6; **(Județ Vâlcea)**.

Cultura Vinča: Com. Dubova. 2; Com. Gogoșu, Sat Balta Verde. 2; Com. Gogoșu, Sat Ostrovu Mare. 2; Com. Hinova. 2; Com. Hinova, Sat Ostrovu Corbului.2; Com. Pristol. 2; Com. Salcia. 2; Com. Șvinita. 2; Com. Vlădaia, Sat Almăjel; Oraș Drobeta Turnu Severin; **(Județ Mehedinți)**; Com. Cârcea. 1; Com. Drănic, Sat Padea; Com. Ghercești, Sat Gârlești; Com. Leu, Sat Leu Mic. 1; Com. Leu. 2; Com Podari, Sat Gura Văii; Com. Rast; Com. Robănești, Sat Bojoiu; Com. Șimnic. 2; Com. Verbița, Sat Verbicioara; **(Județ Dolj)**; Com. Dobrosloveni, Sat Reșca. 2; **(Județ Olt)**; Com. Schela, Sat Gornăcel. 2; Com. Slivilești, Sat Sura; **(Județ Gorj)**.

Cultura Cârcea: Com. Daneți, Sat Locusteni. 1; Com. Robănești, Sat Lăcrița Mică; **(Județ Dolj)**; Com. Grădinile. 1; Com. Grădinile. 2; Com. Vlădila. 1; Com. Vlădila 2; **(Județ Olt)**;

Cultura Dudești: Com. Cârcea. 1; Com. Drănic, Sat Padea; Com. Leu, Sat Leu Mic. 1; Com. Leu. 2; Com. Podari, Sat Gura Văii; Com. Robănești, Sat Bojoiu; **(Județ Dolj)**; Com. Dobrosloveni, Sat Reșca. 2; Com. Fărcașele 1; Com. Fărcașele 2; Com. Fărcașele, Sat Hotărani 2; Oraș Drăgănești - Olt. 2; **(Județ Olt)**;

Cultura Vădastra: Com. Șimnic. 1; Com. Șimnic. 2; Com. Dudovicești; **(Județ Dolj)**; Com. Brastavățu, Sat Crușovu.2; Com. Dăneasa, Sat Zănoaga; Com. Fărcașele 1; Com. Fărcașele 2; Com. Fărcașele, Sat Hotărani 1; Com. Fărcașele, Sat Hotărani 2; Com. Găneasa; Com. Ipotești. 1; Com. Ipotești. 2; Com. Orlea; Com. Studina 1; Com. Studina 2; Com. Valea Mare, Sat Recea; Com. Vădastra 1; Com. Vădastra 2; Com. Vădastra 3; Com. Vlădila. 2; Com. Vlădila. 3; Com. Vlădila . 4; Oraș Caracal; Oraș Corabia 1; Oraș Drăgănești - Olt. 2; Oraș Piatra Olt, Sat Criva de Sus; Oraș Piatra Olt, Sat Piatra. 1; Oraș Piatra Olt, Sat Piatra. 2; Oraș Potcoava, Sat Sinești; Oraș Slatina 1; Oraș Slatina. 2; Oraș Slatina. 3; Oraș Slatina, Sat Cireașov; **(Județ Olt)**;

Cultura Boian: Com. Dobrești**(Județ Dolj)**; Com. Dăneasa 1; Com. Dobrosloveni; Com. Dobrosloveni, Sat Reșca. 1; Com. Fărcașele, Sat Fărcașu de Sus; Com. Ipotești. 2; Com. Mărunței; Com. Milcov, Sat Ulmi; Com. Milcov, Sat Stejaru. 2; Com. Sprâncenata; Oraș Piatra Olt, Sat Piatra. 1; Oraș Piatra Olt, Sat Piatra. 2; **(Județ Olt)**; Oraș Râmnicu Vâlcea, 4; **(Județ Vâlcea)**.

Cultura Gumelnița: Com. Cârcea. 2; Com. Dobrești;**(Județ Dolj)**; Com. Dobrosloveni, Sat Reșca. 2; Com. Fărcașele, Sat Fărcașu de Sus; Com. Mărunței, Sat Bălănești; Com. Spineni, Sat Profa; Oraș Drăgănești - Olt. 3; **(Județ Olt)**;

Cultura Sălcuța: Com. Bâlvănești; Com. Burila Mare, Sat Țigănași; Com. Căzănești, Sat Poiana; Com. Cireșu. 1; Com. Corlățel; Com. Corlățel, Sat Valea Anilor. 1; Comuna Dârvari; Com. Devesel. 1; Com. Devesel, Sat Batoți. 3; Com. Dubova. 2; Com. Gârla Mare; Com. Gogoșu, Sat Balta Verde. 1; Com. Gogoșu, Sat Ostrovu Mare. 1; Com. Gruia, Sat Izvoarele; Com. Hinova. 1; Com. Hinova, Sat Ostrovu Corbului.1; Com. Hinova, Sat Cârjei; Com. Isverna; Com. Izvoru Bârzii, Sat Halânga; Com. Jiana; Com. Livezile, Sat Izvoru Aneștilor; Com. Obârșia - Cloșani; Com. Obârșia - Cloșani, Sat Cloșani; Com. Oprișor. 1; Com. Oprișor. 2; Com. Pădina Mare; Com. Salcia. 1; Com. Șvinița. 3; Com. Șimian, Sat Ostrovu Șimian; Com. Vlădaia, Sat Almăjel; Oraș Baia de Aramă; Oraș Strehaiia;

Oraș Vânju Mare, Sat Orevița Mare; Oraș Drobeta Turnu Severin; Oraș Orșova 2; **(Județ Mehedinți)**; Com. Cârcea. 1; Com. Cârcea. 2; Com. Cârna; Com. Cerăt; Com. Coșoveni; Com. Coțofenii din Dos; Com. Daneți, Sat Locusteni. 2; Com. Ghercești, Sat Gârlești; Com. Giurgița, Sat Curmătura; Com. Maglavit; Com. Maglavit; Com. Plenița; Com. Sălcuța; Com. Șimnic. 2; Com. Terpezița; Com. Urzica; Com. Vârtop; Com. Verbița, Sat Verbicioara; Oraș Craiova. 1; Oraș Craiova. 2; **(Județ Dolj)**; Com. Brastavățu, Sat Crușovu.3; Com. Brebeni. 2; Com. Brebeni. 3; Com. Crâmpoia 1; Com. Crâmpoia 2; Com. Dăneasa 2; Com. Dobrosloveni; Com. Dobrosloveni, Sat Reșca. 1; Com. Dobrosloveni, Sat Reșca. 2; Com. Dobrun, Sat Roșienii Mari; Com. Găneasa; Com. Ipotești. 3; Com. Mărunței; Com. Mărunței, Sat Bălănești; Com. Optași - Măgura; Com. Orlea; Com. Teslui; Com. Vădastra 1; Com. Vădastra 2; Com. Vâlcele. 1; Com. Vâlcele. 2; Oraș Corabia 2; Oraș Drăgănești - Olt. 3; Oraș Scornicești; Oraș Slatina. 4; Oraș Slatina. 5; **(Județ Olt)**; Com. Baia de Fier. 1; Com. Drăgotesti; Com. Schela, Sat Gornăcel. 1; Com. Turceni, Sat Turceni de Jos; Com. Urdari, Sat Fântânele; Oraș Târgu Cărbunești;**(Județ Gorj)**; Com. Fârtătești, Sat Giulești; Com. Mihăești, Sat Govora 3; Comuna Orlești, Sat Sâlea; Com. Prundeni; Com. Racovița, Sat Gruitul Lupului; Com. Scundu; Com. Stoenesti, Sat Dobriceni; Com. Stoilești, Sat Obogeni; Oraș Ocnele Mari; Oraș Ocnele Mari, Sat Cosota; Oraș Râmnicu Vâlcea, Sat Căzânești; **(Județ Vâlcea)**.

Cultura Sălcuța IV – Herculane II – III: Com. Bălăcița, Sat Dobra; Com. Burila Mare, Sat Crivina. 2; Com. Burila Mare, Sat. Vrancea. 4; Com. Corlățel, Sat Valea Anilor. 2; Com. Corlățel, Sat Drăgaica; Comuna Devesel. 2; Com. Devesel, Sat Bistrețu; Com. Devesel, Sat Scăpau.3; Com. Dubova. 2; Com. Izvoru Bârzii; Com. Pădina Mare, Sat Slașoma; Com. Prunișor, Sat Fântâna Domnească; Com. Șimian. 1; **(Județ Mehedinți)**; Com. Sălcuța; **(Județ Dolj)**; Com. Baia de Fier. 1; Com. Baia de Fier. 2; **(Județ Gorj)**; Oraș Râmnicu Vâlcea, 1; **(Județ Vâlcea)**.

Cultura Cernavoda I - Ostrovul Corbului, Sat Valea Anilor, Com. Corlățel(jud. Mehedinți), Com Sălcuța(Jud. Dolj), Drăgănești – Olt(jud. Olt).

Situri și vestigii neolitice nedeterminate cultural: Com. Bala, sat Bala de Sus; Com. Breznița-Ocol; Com., Burila Mare; Com. Burila Mare, Sat. Vrancea. 5; Com. Cireșu. 2; Com. Dubova. 1; Com. Gogoșu; Com. Gogoșu, Sat Balta Verde. 3; Com. Gogoșu, Sat Ostrovu Mare. 4; Com. Pătulele; Com. Prunișor, Sat Igiroasa; Com. Rogova; Com. Șișești, Com. Șișești, Sat Cărâmidaru; Oraș Drobeta Turnu Severin, Cartier Gura Văii. 1; **(Județ Mehedinți)**; Com. Almăj; Com. Desa; Com. Drăgotesti; Com. Orodell; Com. Pielești; Com. Pielești, Sat Pârșani; Com. Sopot, Sat Sârșca; Oraș Craiova. 3; Oraș Craiova. 4; Oraș Craiova.

5; Oraș Craiova. 6; (**Județ Dolj**); Com. Coteana; Com. Stoicănești; Com. Vădastra. 4 (**Județ Olt**); Com. Padeș, Sat Călugăreni; Com. Runcu; Com. Runcu, Sat Dobrița; (**Județ Gorj**); Com. Căineni, Sat Râu Vadului; Com. Glăvile, Sat Olteanca; Com. Ionești, Sat Ficălia; Com. Mihăești, Sat Bârsești; Com. Nicolae Bălcescu; Com. Popești; Com. Vlădești; Oraș Ocnele Mari, Sat Gura Suhașului; Oraș Râmnicu Vâlcea, 2; Oraș Râmnicu Vâlcea, 5; (**Județ Vâlcea**), „ Fost Județ Romanați „ .

3. Repertoriul așezărilor și descoperirilor neolitice

Informațiile cunoscute, referitoare la fiecare așezare sau descoperire, vor fi menționate în următoarea ordine:

Localitatea (comuna, satul, județul);

- a). Poziția (denumirea locului, punctul de descoperire);
- b). Caracterul descoperirii (data, autorul descoperirii, conducătorul cercetării, săpături – campanii efectuate);
- c). constatări și observații (startigrafice, cronologice);
- d) Locul de depozitare a materialelor (muzee, colecții);
- e). Bibliografie;
- f). Coordonate geografice;

Județ Mehedinți

Comuna Bala, Sat Bala de Sus

a. ,, Dealul Gevrinu - Fântână ,,

c. Fragmente de ceramice din perioada neolitica, inedite. În zonă este documentat și un sit La Tene, cultura geto – dacă sec I.î. H – I d. H. Cod LMI 2010 este MH – I – s- B -10050.

e. Informații E. Dondesi, desenator Muzeul Regiunii Porților de Fier Drobeta Turnu Severin.

Comuna Bălăcița

Sat Dobra – *cultura Sălcuța IV - Herculane II – III*

a.,, La Cișmea ,,

b. Așezare identificată și cercetată de G. Crăciunescu.

c. Vestigii Sălcuța IV – Herculane II – III amplasate pe o terasă înaltă. Situl conține și nivele de locuire, Glina și Verbicioara.

d. Muzeul Regiunii Porților de Fier

e.G. Crăciunescu, Stațiunea din epoca bronzului de la Dobra, jud. Mehedinți, Drobeta. Arheologie-Istorie, XI-XII, 2002, p. 78-105; I. Sălceanu, *Sălcuța IV – Herculane II - III*, 2008, p. 36.

Comuna Bâlvănești - cultura Sălcuța

b. Descoperiri izolate aparținând culturii Sălcuța.

c. Au fost identificate străchini cu buza îngroșată în interior sau evazată, decor canelat, butoni plasați în zona umărului.

d. Muzeul Regiunii Porților de Fier Drobeta Turnu Severin.

e. D., Berciu, *Catalogul Muzeului Arheologic din Turnu Severin*, MCA, I, 1951, p. 588 – 693; C., N., Pătroi, *Catalogul așezărilor și descoperirilor aparținând culturii Sălcuța din Oltenia*, Drobeta, XVII, 2007, p. 14 – 30.

Comuna Breznița-Ocol

b. Descoperire întâmplătoare.

c. Topor de cupru tip Pločnik găsit în partea de vest a satului.

d. Muzeului Regiunii Porților de Fier Drobeta Turnu Severin.

e. G. Crăciunescu, *Un topor de aramă din Județul Mehedinți*, Tibiscum, XII, 2005, p.235 – 242.

Comuna Burila Mare

a. ,, Hunia Ruja ,,

b. Cercetări de suprafață.

c. Sit cu nivele de locuire neolitice, suprapuse de o așezare Verbicioara, fazele – I-II.

e. G. Crăciunescu, *Cultura Verbicioara în Județul Mehedinți*, Drobeta, 6, 1996, p.37 ; Fl. Ridiche, *Noi date cu privire la cunoașterea culturii Verbicioara(pa rtea I)*, Oltenia. Studii și Comunicări, vol. XII, 2000, p. 46.

Sate

1. Crivina. 1 – cultura Starčevo - Criș

- a. ,, km. Flv. 934,6 ,,
- b. Periegheză realizată în anul 1971 de un grup de arheologi condus de E. Bujor.
- c. Fragmente ceramice Starčevo – Criș, decor cu brâu alveolat, unealtă din silex.
- e. A., Boroneanț, *Aspecte ale tranziției de la mezolitic la neolitic în zona Porțile de Fier*, 2012, mss.

Crivina. 2 – cultura Sălcuța IV - Herculane II – III

- a. ,, Pichetul Vechi ,,
- b. Așezare pe malul Dunării descoperită de I. Stângă.
- c. Vestigii Sălcuța IV – Herculane II – III.
- d. Muzeul Regiunii Porților de Fier.
- e. I. Sălceanu, *Sălcuța IV – Herculane II - III*, 2008, p.36.

2. Izvoru Frumos. 1 – cultura Starčevo – Criș

- b. Periegheză realizată în anul 1971 de un grup de arheologi condus de E. Bujor.
- c. Fragment ceramic Starčevo – Criș, izolat, fără precizări despre locul descoperirii.
- e. A., Boroneanț, *Aspecte ale tranziției de la mezolitic la neolitic în zona Porțile de Fier*, 2012, mss.

Izvoru Frumos. 2 – cultura Starčevo – Criș

- a. ,, Km. Flv. 880 ,,
- b. Periegheză realizată în anul 1971 de un grup de arheologi condus de E. Bujor.

c. Fragmente ceramice Starčevo – Criș, în amestec cu materiale de epoca bronzului și perioadă medievală. Descoperirile sunt făcute la gura pârâului Izvorul.

e. A., Boroneanț, *Aspecte ale tranziției de la mezolitic la neolitic în zona Porțile de Fier*, 2012, mss.

Izvoru Frumos. 3 – cultura Starčevo – Criș

a. ,, Km. Flv. 884 ,,

b. Periegheză realizată în anul 1971 de un grup de arheologi condus de E. Bujor.

c. Fragment ceramic Starčevo – Criș, izolat, fără precizări despre locul descoperirii.

e. A., Boroneanț, *Aspecte ale tranziției de la mezolitic la neolitic în zona Porțile de Fier*, 2012, mss.

3. Țigănași - cultura Sălcuța

a. ,, La Pompe ,,

c. Așezarea se află lângă fostele grajduri CAP. Vestigiile Sălcuța sunt suprapuse de materiale Gârla Mare.

e. C., N., Pătroi, *Catalogul așezărilor și descoperirilor aparținând culturii Sălcuța din Oltenia*, Drobeta, XVII, 2007, p. 14 – 30.

4. Vrancea. 1 - cultura Starčevo – Criș

a. ,, Km. Flv. 902 – Pichet 2 ,,

b. Periegheză 1971 a unui grup de arheologi, condusă de E. Bujor.

c. Materiale Starčevo – Criș amestecate cu ceramică Hallstatt.

d. Institutul de Arheologie București. Pachet 63.

e. A., Boroneanț, *Aspecte ale tranziției de la mezolitic la neolitic în zona Porțile de Fier*, 2012, mss.

Vrancea. 2 - cultura Starčevo – Criș

- a. „ Km. Flv. 901,5 „
- b. Periegheză 1971 a unui grup de arheologi, condusă de E. Bujor.
- c. Materiale Starčevo – Criș.
- d. Institutul de Arheologie București. Pachet 62.
- e. A., Boroneanț, *Aspecte ale tranziției de la mezolitic la neolitic în zona Porțile de Fier*, 2012, mss.

Vrancea. 3 - cultura Starčevo – Criș

- a. „ Km. Flv. 902.1 „
- b. Periegheză 1971 a unui grup de arheologi, condusă de E. Bujor.
- c. Materiale Starčevo – Criș.
- d. Institutul de Arheologie București.
- e. A., Boroneanț, *Aspecte ale tranziției de la mezolitic la neolitic în zona Porțile de Fier*, 2012, mss.

Vrancea. 4 - cultura Sălcuța - Herculane II – III.

- b. Sit identificat de I. Stângă.
- c. Așezare localizată în zona km. Flv. 906, pe malul înalt al Dunării. Vestigii Sălcuța IV – Herculane II – III.
- d. Muzeul Regiunii Porților de Fier.
- e. I. Sălceanu, *Sălcuța IV – Herculane II - III*, 2008, p. 42.

Vrancea. 5.

- c. Așezare localizată în zona km. flv. 905, pe malul Dunării.
- e. LMI 2010, Nr. crt.160, cod MH – I – s – B – 10108.

Comuna Căzănești

Sat Poiana - cultura Sălcuța

b. Descoperire întâmplătoare din anul 1946.

c. Topor de cupru de tip Jaszladany, varianta Petrești după Al. Vulpe. Există și buletin de analiză realizat la Stuttgart în 1969.

d. Muzeul Național de Istorie a României București, Nr. Inv. 16559.

e. S., Junghans, et alii, *Kupfer und Bronze in der fruhen Metallzeit Europas*, Katalog der Analysen, Berlin, 1968, p. 242 - 243; E., Tudor, *Topoare de aramă eneolitice din colecția Muzeului Național de Antichități*, SCIV, 23, 1, 1972, p. 26, nr.8, fig. 1 / 6 ; I., Mareș, *Metalurgia aramei în neo - eneoliticul României*, 2002, p. 282; C., N., Pătroi, *Catalogul așezărilor și descoperirilor aparținând culturii Sălcuța din Oltenia*, Drobeta, XVII, 2007, p. 14 – 30.

An.nr.	Sn	Pb	As	Sb	Ag	Ni	Bi	Au	Zn	Co	Fe	Nr. inv.	Pl.
8713	0	0	0	0	urme	0	0	0	0	0	0	5729	38/4

Tabel 1

Comuna Cireșu. 1 - cultura Sălcuța

a. ,, Ogașul cu Nuci ,,

b. Descoperiri de suprafață. Situl se află la 500m vest de punctul ,,La răchiți,,. Cod LMI 2010 – MH – I – s –B - 10063.03

c. Vestigiile descoperite sunt atribuite culturii Sălcuța, perioadei Hallstatt, sec. IV î.H., La Tene, geto - daci.

e. Al. Bărcăcilă, *Anthiquites pre et protohistoriques des environs de Turnu Severin*, Dacia, I, 1924; C., N., Pătroi, *Catalogul așezărilor și descoperirilor aparținând culturii Sălcuța din Oltenia*, Drobeta, XVII, 2007, p. 14 – 30.

Cireșu. 2

a. ,, La Răchiți ,, .

b. În 1958 a fost efectuat un sondaj arheologic „La Răchiți”, de către cercetători de la Institutul de Arheologie București și Muzeul Severin.

e. E., Popescu, *Săpăturile arheologice din R.P.R. - 1958*, SCIV, X, 1, 1959, p. 146; Condurache, E., Dumitrescu, V., Matei, D., *Harta arheologică a României*, București, 1972; C., N., Pătroi, *Catalogul așezărilor și descoperirilor aparținând culturii Sălcuța din Oltenia*, Drobeta, XVII, 2007, p. 14 – 30; idem, *Cultura Sălcuța în Oltenia*, teză doctorat, Constanța, 2010, mss.

Comuna Corlățel - cultura Sălcuța

a. „Podul lui Nica”,

b. Descoperiri de suprafață.

c. Vestigiile se găsesc la nord de sat, pe malul pârâului Drincea. Cod LMI 2010 - MH- I – s – B - 10064.

e. C., N., Pătroi, *Catalogul așezărilor și descoperirilor aparținând culturii Sălcuța din Oltenia*, Drobeta, XVII, 2007, p. 14 – 30.

Sate

1. Valea Anilor. 1 - cultura Sălcuța, cultura Cernavodă I

a. „La Glămie”,

b. Săpături efectuate de I. Stângă în anii 1981 - 1983.

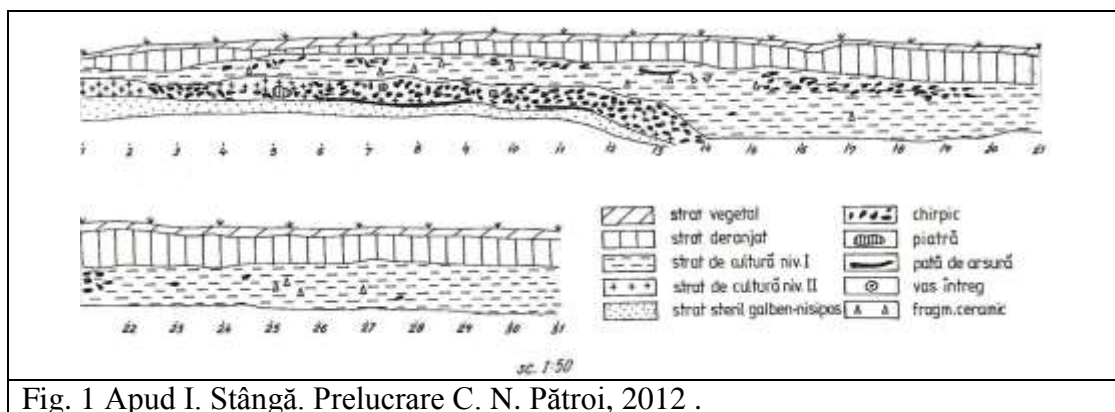


Fig. 1 Apud I. Stângă. Prelucrare C. N. Pătroi, 2012 .

c. Așezarea se află pe malul pârâului Drincea, la 2 km. est de sat. Cod LMI 2010 – MH – I - s – B - 10107

d. Muzeul Regiunii Porților de Fier Drobeta Turnu Severin.

e. I. Stângă, *Reprezentări plastice aparținând neoliticului târziu din județul Mehedinți*, RM, 6, 1988; C., N., Pătroi, *Catalogul așezărilor și descoperirilor aparținând culturii Sălcuța din Oltenia*, Drobeta, XVII, 2007, p. 14 – 30; idem, *Cultura Sălcuța în Oltenia*, teză doctorat, Constanța, 2010, mss.

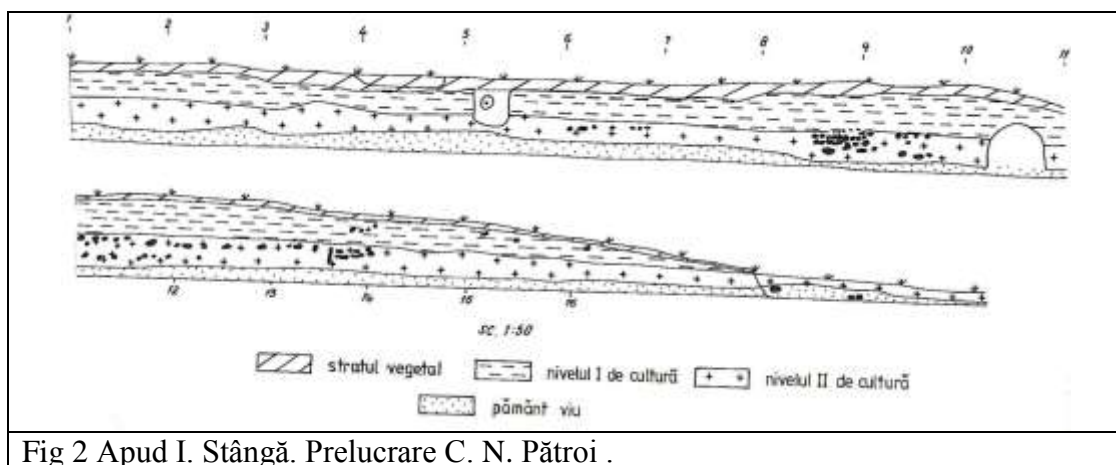


Fig 2 Apud I. Stângă. Prelucrare C. N. Pătroi .

Valea Anilor. 2 – cultura Sălcuța IV – Herculane II – III.

a. „ Malul Înalt „,

b. Așezare identificată de I. Stângă.

c. Vestigii Sălcuța IV – Herculane II – III.

d. Muzeul Regiunii Porților de Fier.

e. I. Sălceanu, *Sălcuța IV – Herculane II - III*, 2008, p. 42.

2. Drăgaica – cultura Starčevo - Criș, cultura Sălcuța IV.

a. „ Stupina lui Micioală „,

b. Periegeza realizată de P. Govora împreună cu Pr. Alex. Miulescu, în 1972.

c. Așezare semnalată de către P. Govora.

e. P. Gheorghe - Govora, *O preistorie a nord estului Olteniei*, 1995, p. 10, nota 72.

Comuna Dârvari – cultura Sălcuța

a. ,, Cetățuia ,,

b. Descoperiri de suprafață.

c. Vestigiile se găsesc la 3 km. vest de sat împreună cu materiale aparținând epocii bronzului. Cod LMI 2010 – MH – I – m – B - 10067.

e. C., N., Pătroi, *Catalogul așezărilor și descoperirilor aparținând culturii Sălcuța din Oltenia*, Drobeta, XVII, 2007, p. 14 – 30; idem, *Cultura Sălcuța în Oltenia*, teză doctorat, Constanța, 2010, mss.

Comuna Devesel. 1 - cultura Sălcuța

a. ,, Ochiuri ,,

b. Așezarea se află în stânga podului de pe șoseaua Devesel - Bistreț, nivelul Sălcuța fiind suprapus de vestigii Gârla Mare.
Cod LMI 2010 – MH - I- s – B - 10068.03.

e. C., N., Pătroi, *Catalogul așezărilor și descoperirilor aparținând culturii Sălcuța din Oltenia*, Drobeta, XVII, 2007, p. 14 – 30; idem, *Cultura Sălcuța în Oltenia*, teză doctorat, Constanța, 2010, mss.

Devesel. 2 – cultura Sălcuța IV – Herculane II – III.

a. Punctul ,, Podul lui Mutu ,,

b. Așezare identificată de G. Crăciunescu.

c. Vestigii Sălcuța IV – Herculane II – III.

e. I. Sălceanu, *Sălcuța IV – Herculane II - III*, 2008, p. 36.

Sate

1. Batoți. 1 – cultura Starčevo - Criș

- a. „, Drumul Împărătesc „,
- b. Perieghetză realizată în anul 1971 de un grup de arheologi condus de E. Bujor.
- c. In zona km. Flv. 908 a fost găsită ceramică Starčevo-Criș.
- e. A., Boroneanț, *Aspecte ale tranziției de la mezolitic la neolitic în zona Porțile de Fier*, 2012, mss.

Batoți. 2 – cultura Starčevo – Criș

- a. „, Km. Flv. 909,7 „,
- b. Perieghetză realizată în anul 1971 de un grup de arheologi condus de E. Bujor.
- c. Descoperiri de fragmente ceramice pe brațul Dunărea Mică, la 20m de fostul CAP, pe partea stângă a șoselei.
- e. A., Boroneanț, *Aspecte ale tranziției de la mezolitic la neolitic în zona Porțile de Fier*, 2012, mss.

Batoți. 3 - cultura Sălcuța

- a. Lângă fostul CAP.
- b. Descoperiri de suprafață semnalate de către preotul Puiu Ciolan.
- c. Situl prezintă nivele de locuire de tip Sălcuța, Hallstatt VIII - VI î.H., La Tene II - I î.H, medievale- sec. XIV.
Cod LMI 2010 – MH – I – s – B - 10054. 04.
- e. C., N., Pătroi, *Catalogul așezărilor și descoperirilor aparținând culturii Sălcuța din Oltenia*, Drobeta, XVII, 2007, p. 14 – 30; idem, *Cultura Sălcuța în Oltenia*, teză doctorat, Constanța, 2010, mss.

2. Bistrețu – cultura Sălcuța IV – Herculane II – III

- c. Locuințe de suprafață ce aparțin orizontului Sălcuța IV – Herculane II – III.

d. Muzeul Regiunii Porților de Fier

e. S. A. Luca, G. Crăciunescu, *Așezarea eneolitică de la Bistrețu*, Studia Thracodacica, 9, 1992, p. 75 - 76; G., Crăciunescu, *The eneolithic settlement of Bistreț, Mehedinți County*, ANALELE BANATULUI, S.N., Arheologie – Istorie, XIV, 1, 2006, p. 203-210; I. Sălceanu, *Sălcuța IV – Herculane II - III*, 2008, p.34.

3. Scăpău. 1 – cultura Starčevo - Criș

a. ,, La Vărzărie ,,

b. Periegheză G. Crăciunescu.

c. Punct situat pe malul Dunării Mici, în grădina de legume a familiei Costescu. Au fost găsite fragmente ceramice aparținând culturii Starčevo-Criș.

e. G. Crăciunescu, *Descoperiri arheologice din localitatea Scăpău, județul Mehedinți*, Banatica, 18, 2008, p. 48.

Scăpău. 2 - cultura Starčevo – Criș

a. ,, Ogaș Colnic ,,

b. Periegheză E. Bujor, 1971.

c. Materiale Starčevo – Criș descoperite împreună cu vestigii Hallstatt, medievale.

d. Institutul de Arheologie București.

e. A., Boroneanț, *Aspecte ale tranziției de la mezolitic la neolitic în zona Porțile de Fier*, 2012, mss.

Scăpău. 3 – cultura Sălcuța IV – Herculane II – III.

a. ,, Magistrală ,,

b. Tell aplatizat descoperit de I.Stângă.

c. Amplasare la 100 m dreapta de stația de repompare. Vestigii Sălcuța IV – Herculane II – III.

e. I. Sălceanu, *Sălcuța IV – Herculane II - III*, 2008, p. 41.

4. Tismana – cultura Starčevo – Criș

a. „ La Ceatate „,

b. Perieghetză în anul 1971 condusă de E. Bujor.

c. Situl se găsește la km. Flv. 905,8. Fragmente ceramice Starčevo – Criș.

d. Institutul de Arheologie București.

e. A., Boroneanț, *Aspecte ale tranziției de la mezolitic la neolitic în zona Porțile de Fier*, 2012, mss.

Comuna Dubova. 1

a. „ Poiana în Zbăg „,

c. Topor de cupru tip Jaszladany, varianta Șincai, descoperit izolat.

d. Institutul de Arheologie București.

e. Al. Vulpe, *Începuturile metalurgiei aramei în spațiul carpato - dunărean*, SCIV, 24, 2, 1973, p. 224, fig. 2/12; I., Mareș, *Metalurgia aramei în neo - eneoliticul României*, 2002, p. 233.

Dubova. 2 – culturile Starčevo – Criș, Vinča, Sălcuța, Sălcuța IV – Herculane II

a. „ Cuina Turcului „,

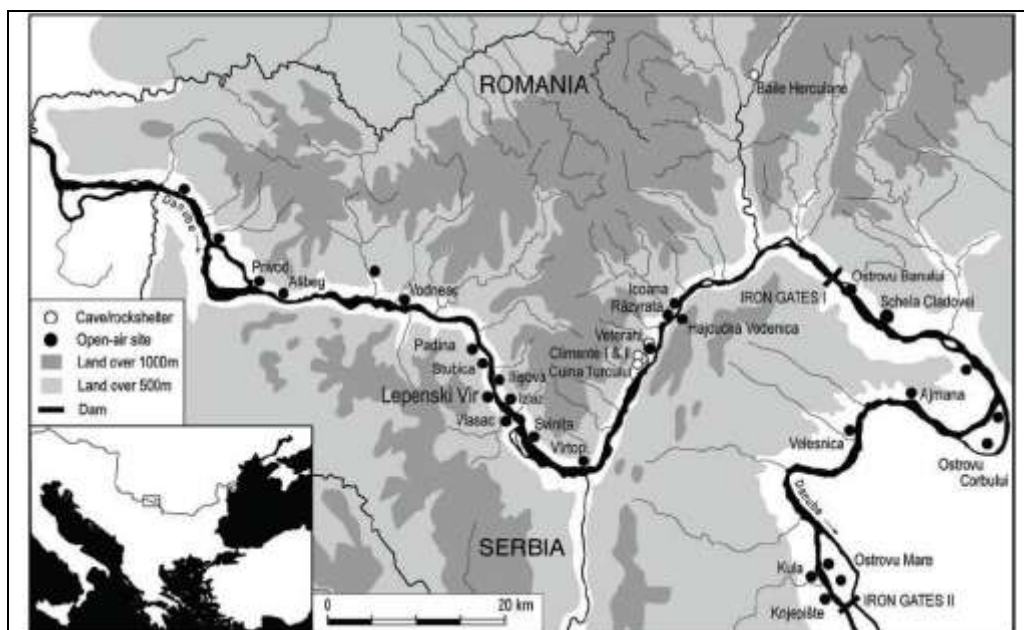
b. Cercetări 1964 – 1969 realizate de C., S., N., Plopșor, M., Davidescu, Șt. Roman, V., Boroneanț, Al. Păunescu. Săpăturile arheologice de salvare din adăpostul de la Cuina Turcului din anii ‘60 ai secolului trecut au dus la descoperirea a peste 100 de fragmente de altar de tip Starčevo - Criș.

c. Vestigii din epipaleolitic până în perioada feudală. Nivelul Starčevo – Criș, este amestecat cu nivel Vinča, la partea superioară.

d. Institutul de Arheologie București

e. C., S., N., Ploșor et alii, *Cercetări arheologice de la Cazane*, SCIV, 16, 2, 1965, p. 409; Gh., Lazarovici, *Cultura Starčevo-Criș în Banat*, AMN, 6, 1969, p.5; Idem, *Unele probleme ale ceramice neolitice din Banat*, Banatica, 3, 1975, p. 11-12; Idem, *Gornea. Preistorie*, 1977, p.13,17; Idem, *Neoliticul Banatului*, 1979, p. 195; Idem, *Die Starčevo-Criș Kultur (Allgemeine Fragen)*. Studii și Comunicări. Etnografie. Istorie. Caransebeș, 1979, p. 27–32; Păunescu Al., *Cercetările arheologice de la Cuina Turcului - Dubova (jud. Mehedinți)*. Tibiscus, 5, 1979, p. 11–56; I., Mareș, *Metalurgia aramei în neo - eneoliticul României*, 2002, p. 233 – 234; P., Jacobsson, A., Boroneanț, *Set in clay: altars in place at Cuina Turcului, Iron Gates Gorge*, Studii de Preistorie, 7, 2010, p. 33 – 44; Luca, S. A., Suciuc, C. I., Dumitrescu-Chioar F., *Catalogue of the Early Neolithic (Starčevo-Criș Culture) settlements in Western part of Romania – Transylvania, Banat, Crișana, Maramureș, Oltenia and Western Muntenia*, The First Neolithic Sites in Central/South-Est European Transect. Volume II. Early Neolithic (Starčevo-Criș) Site son the Territory of Romania. Edited by Sabin Adrian Luca, Cosmin Suciuc, BAR, 2011, International Series 2188, p. 94.

f. 44°29'30.87"N, 22°11'4.19"E (Apud Luca, S. A., Suciuc, C. I., Dumitrescu-Chioar F., 2011, p. 94).



Harta cu siturile din sectorul mehedințean al Dunării.
Apud Clive Bonsall, Ivana Radovanović, Mirjana Roksandic, Gordon Cook, Thomas Higham & Catriona Pickard, *Dating burial practices and architecture at Lepenski Vir*, in: *The Iron Gates in Prehistory: new perspective*. Edited by Clive Bonsall, Vasile Boroneanț, Ivana Radovanović. BAR International Series 1893 / 2008, 175-204, Figure 1.

Harta 1

Dubova. 3 – cultura Starčevo – Criș

- a. „, Peștera Gura Ponicova „,
- b. Săpături de salvare realizate între anii 1964 – 1974 de V. Boroneanț. Între anii 1965 – 1968 cercetează Galeria Liliiecilor.
- c. Sunt descoperite fragmente ceramice Starčevo-Criș ce aparțin probabil unui nivel de locuire de aceeași factură.
- e. A., Boroneanț, *Aspecte ale tranziției de la mezolitic la neolitic în zona Porțile de Fier*, 2012, mss.

Dubova. 4 – cultura Starčevo – Criș

- a. „, Sacoviște,,
- b. Sit identificat de V. Boroneanț în 1968 și menționat și de Gh. Lazarovici în 1975.
- c. Punctul este localizat în dreptul stâncilor de pe malul Dunării unde se îngustează cel mai mult trecerea între cele două Cazane.
- e. Gh., Lazarovici, *Cultura Starčevo-Criș în Banat*, AMN, 6, 1969, p.5; Idem, *Unele probleme ale ceramice neolitice din Banat*, Banatica, 3, 1975, p. 11-12; Idem, *Gornea. Preistorie*. 1977, p.13,17; Idem, *Neoliticul Banatului*, 1979, p. 195; Idem, *Die Starčevo-Criș Kultur (Allgemeine Fragen)*. Studii și Comunicări. Etnografie. Istorie. Caransebeș, 1979, p. 27–32; Luca, S. A., Suciuc, C. I., Dumitrescu-Chioar F., *Catalogue of the Early Neolithic (Starčevo-Criș Culture) settlements in Western part of Romania – Transylvania, Banat, Crișana, Maramureș, Oltenia and Western Muntenia*, The First Neolithic Sites in Central/South-Est European Transect. Volume II. Early Neolithic (Starčevo-Criș) Site son the Territory of Romania. Edited by Sabin Adrian Luca, Cosmin Suciuc, BAR, 2011, International Series 2188,

p. 94; A., Boroneanț, *Aspecte ale tranziției de la mezolitic la neolitic în zona Porțile de Fier*, 2012, mss.

f. 44°37'42.07"N, 22°15'35.30"E(Apud Luca, S. A., Suci, C. I., Dumitrescu-Chioar F., 2011, p. 94).

Dubova. 5 – cultura Starčevo – Criș

a. „Peștera Veterani „

b. Mențiuni despre cercetările de aici la C.S.N. Plopșor, 1965, Gh. Lazarovici, 1969, 1971, 1975, V. Boroneanț, 1978, Al. Păunescu, 1970.

c. Vestigii Starčevo – Criș.

e. A., Boroneanț, *Aspecte ale tranziției de la mezolitic la neolitic în zona Porțile de Fier*, 2012, mss.

Sat Plavișevița – cultura Starčevo – Criș

a. „Peștera lui Climente „

c. Materiale și unelte din os – corn în nivel Starčevo – Criș. În zonă, în Munții Almăjului și pe Valea Gârbovei este documentată existența zăcământului de calcopirită.

e. D. Rădulescu., R., Dumitrescu, *Mineralogia topografică a României*, București, 1966, p. 86, 91; C., Beldiman, D., M., Sztancs, *STARČEVO-CRIȘ CULTURE IN ROMANIA: ASPECTS OF TECHNOLOGY OF SKELETAL MATERIALS*, Analele Universității Creștine „Dimitrie Cantemir”, București, Seria Istorie – Serie nouă, Anul 1, Nr. 4, 2010, p. 62.

Comuna Eșelnița. 1 – cultura Starčevo – Criș

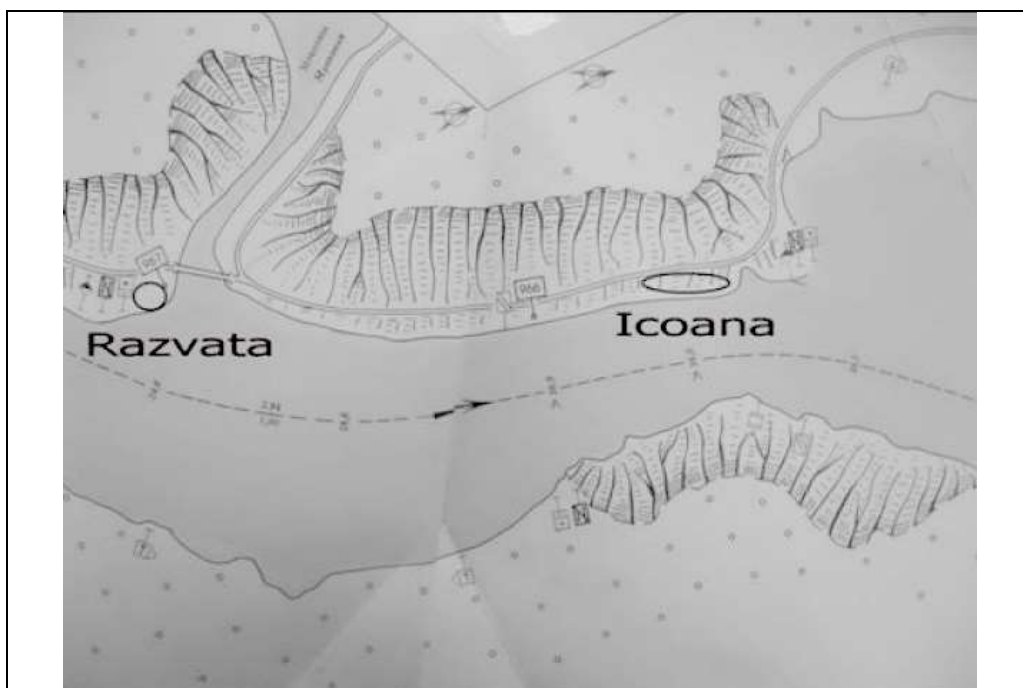
a. „Cartier Ogradena „ - punct „, Mraconia „

b. Periegheză V. Boroneanț în 1968. Descoperirea este menționată și de Gh. Lazarovici în 1979.

c. În locul unde Mraconia se varsă în Dunăre a fost găsită, în mal, ceramică Starčevo – Criș, precum și oseminte umane, în profil.

e. Gh., Lazarovici, *Gornea. Preistorie*. 1977, p. 10; Idem, *Neoliticul Banatului*, 1979, p. 202; Idem, *Die Starčevo-Criș Kultur (Allgemeine Fragen)*. Studii și Comunicări. Etnografie. Istorie. Caransebeș, 1979, p. 27–32; Luca, S. A., Suciu, C. I, Dumitrescu-Chioar F., *Catalogue of the Early Neolithic (Starčevo-Criș Culture) settlements in Western part of Romania – Transylvania, Banat, Crișana, Maramureș, Oltenia and Western Muntenia, The First Neolithic Sites in Central/South-Est European Transect. Volume II. Early Neolithic (Starčevo-Criș) Site son the Territory of Romania*. Edited by Sabin Adrian Luca, Cosmin Suciu, BAR, 2011, International Series 2188, p. 111; A., Boroneanț, *Aspecte ale tranziției de la mezolitic la neolitic în zona Porțile de Fier*, 2012, mss.

f. 44°38'22.16"N, 22°17'42.44"E? (Apud Luca, S. A., Suciu, C. I, Dumitrescu-Chioar F., 2011, p. 111



Localizare sit Icoana. Cartier Ogradena. Jud. Mehedinți.
Apud A., Boroneanț et alii, 2008.

Harta 2

Comuna Eșelnița. 2 – cultura Starčevo – Criș

a. ,, Răzvrata ,,

b. Periegheză V. Boroneanț în 1968. Descoperirea este menționată și de Gh. Lazarovici în 1979.

e. Gh., Lazarovici, *Gornea. Preistorie*. 1977, p. 13; Idem, *Neoliticul Banatului*, 1979, p. 202; Idem, *Die Starčevo-Criș Kultur (Allgemeine Fragen)*. Studii și Comunicări. Etnografie. Istorie. Caransebeș, 1979, p. 27–32; Luca, S. A., Suciu, C. I., Dumitrescu-Chioar F., *Catalogue of the Early Neolithic (Starčevo-Criș Culture) settlements in Western part of Romania – Transylvania, Banat, Crișana, Maramureș, Oltenia and Western Muntenia, The First Neolithic Sites in Central/South-Est European Transect. Volume II. Early Neolithic (Starčevo-Criș) Site son the Territory of Romania*. Edited by Sabin Adrian Luca, Cosmin Suciu, BAR, 2011, International Series 2188, p. 112;

f. 44°38'31.66"N, 22°17'33.70"E (Apud Luca, S. A., Suciu, C. I., Dumitrescu-Chioar F., 2011, p. 112.

Eșelnița. 3 – cultura Starčevo – Criș

a., Icoana ,, - cartier Ogradena.

b. Cercetări realizate de V. Boroneanț între anii 1967 – 1969.

c. Vestigii epipaleolitice și neolitice timpurii în zona km. flv. 966, oseminte umane.

d. Institutul de Arheologie București, Centrul de Cercetări Antropologice “Francisc Rainer” din București.

e. V., Boroneanț, *Recherches archeologiques sur la culture Schela Cladovei de la zone des "Portes de Fer"*. Dacia Nouvelle Série, 17, 1973, p. 5–40; Gh., Lazarovici, *Gornea. Preistorie*. 1977, p. 10; Idem, *Neoliticul Banatului*, 1979, p. 202; Idem, *Die Starčevo-Criș Kultur (Allgemeine Fragen)*. Studii și Comunicări. Etnografie. Istorie. Caransebeș, 1979, p. 27–32; A., Boroneanț et alii, *The Icoana burials revisited*, Studii de Preistorie, 5, 2008, p. 51 – 60; Luca, S. A., Suciu, C. I., Dumitrescu-Chioar F., *Catalogue of the Early Neolithic (Starčevo-Criș Culture) settlements in Western part of Romania – Transylvania, Banat, Crișana, Maramureș, Oltenia and Western Muntenia, The First Neolithic Sites in Central/South-Est European Transect*.

Volume II. Early Neolithic (Starčevo-Criș) Site son the Territory of Romania. Edited by Sabin Adrian Luca, Cosmin Suciu, BAR, 2011, International Series 2188, p. 111; A., Boroneanț, *Aspecte ale tranziției de la mezolitic la neolitic în zona Porțile de Fier*, 2012, mss.

f. 44°38'34.60"N, 22°17'39.26"E (Apud Luca, S. A., Suciu, C. I, Dumitrescu-Chioar F., 2011, p. 111).

Comuna Gârla Mare - *cultura Sălcuța*

a. ,, Malul Mare ,,

b. Așezare cu nivele de locuire de tip Sălcuța, întinsă pe o lungime de 40 - 50m., ce are vestigii eneolitice la adâncimea de -2,50m.

c. În malul Dunării s-au identificat locuințe incendiate, gropi, chirpic ars. Peste locuirea sălcuțeană se află vestigii de tip Coțofeni.

e. D., Berciu, *Scurte cercetări arheologice în județul Mehedinți*, AO, 1942, p. 61; C., N., Pătroi, *Catalogul așezărilor și descoperirilor aparținând culturii Sălcuța din Oltenia*, Drobeta, XVII, 2007, p. 14 – 30.

Comuna Gogoșu

a. ,, Fântâna lui Mărgărit ,,

b. Fragmente neolitice și de epoca bronzului.

e. I. Stângă, *Repertoriu arheologic al zonei hidrocentralei Porțile de Fier II, județul Mehedinți*, MCA, XVI, 1982, p. 14.

Sate

1. Balta Verde. 1 - *cultura Sălcuța*

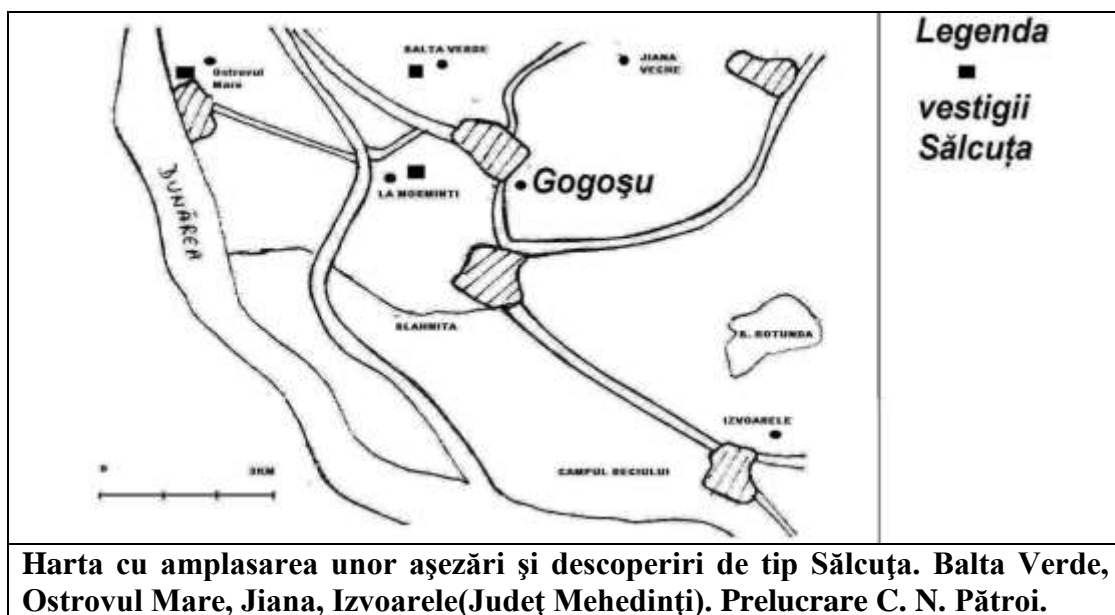
a. ,, La Morminți ,,

b. Sondaje de informare efectuate de către D. Berciu și E. Comșa în anii 1932, 1949 -1950.

c. Așezarea se află la nord - vest de satul Balta Verde. Datorită caracterului de dună al locului, cât și al apelor Dunării, s-a păstrat o mică parte din locuire. Au fost identificate materiale Sălcuța și Coțofeni.

d. Lucrările au fost efectuate sub egida Academiei Republicii Populare Române.

e. D., Berciu, E., Comșa, *Săpăturile arheologice de la Balta Verde și Gogoșu*, MCA, II, 1956, p. 263 – 264; C., N., Pătroi, *Catalogul așezărilor și descoperirilor aparținând culturii Sălcuța din Oltenia*, Drobeta, XVII, 2007, p. 14 – 30.



Harta 3

Balta Verde. 2 – cultura Vinča

a. ,, La Gura Blahniței ,,

c. Sit Vinča localizat în zona vărsării Blahniței în Dunăre.

e. D. Berciu, MCA, II; I. Stângă, *Repertoriu arheologic al zonei hidrocentralei Porțile de Fier II, județul Mehedinți*, MCA, XVI, 1982, p. 14.

Balta Verde. 3

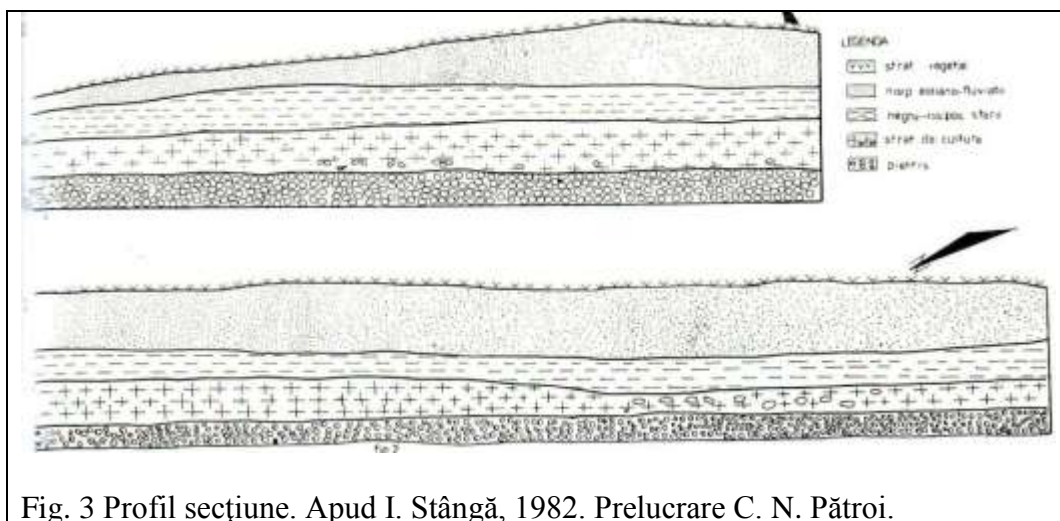
c. Ceramică neolitică și arsură, la 500m de la ieșirea din sat spre Izvoarele, paralel cu drumul, pe partea dreaptă a Blahniței. I. Stângă îl dă ca punct inedit.

e. I. Stângă, *Repertoriu arheologic al zonei hidrocentralei Porțile de Fier II, județul Mehedinți*, MCA, XVI, 1982, p. 14.

2. Ostrovu Mare. 1 – cultura Sălcuța

b. Așezare în insula Ostrovul Mare. Km. flv. 875.

Cod LMI 2010 – MH – I – s - B-10089.



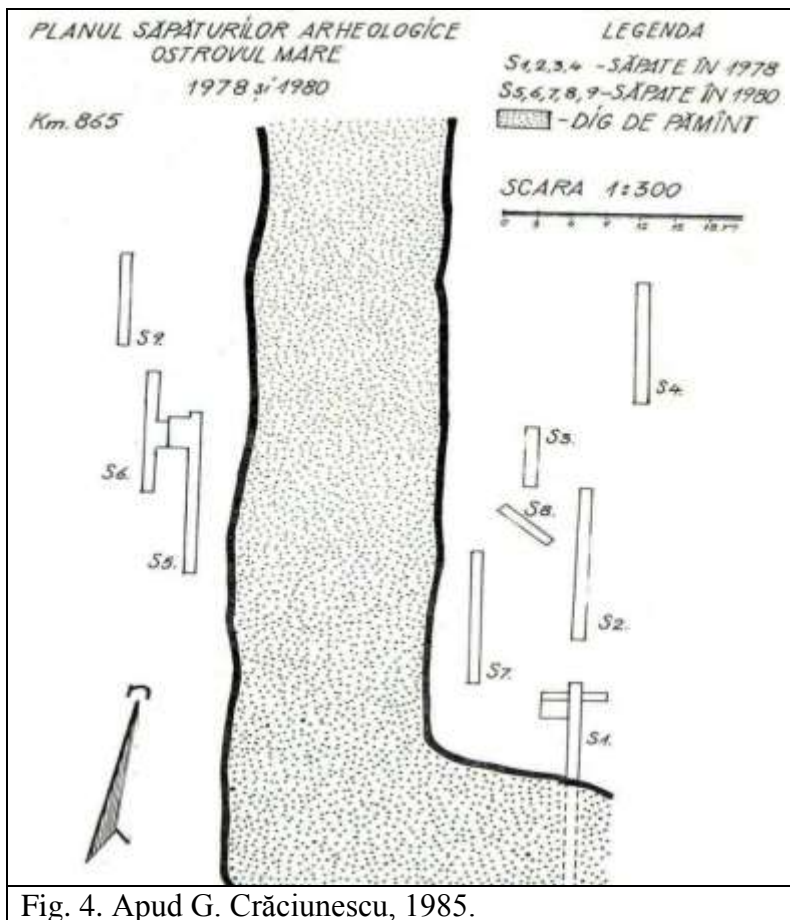


Fig. 4. Apud G. Crăciunescu, 1985.

d. Muzeul Regiunii Porților de Fier Drobeta Turnu Severin.

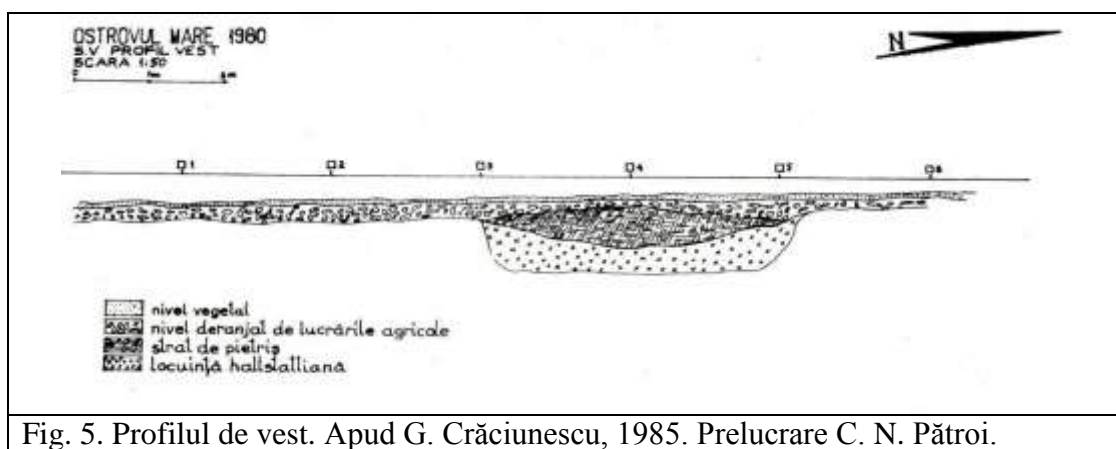


Fig. 5. Profilul de vest. Apud G. Crăciunescu, 1985. Prelucrare C. N. Pătroi.

e. D., Berciu, *Catalogul Muzeului Arheologic din Turnu Severin*, MCA, I, 1951, p. 588; C., N., Pătroi, *Catalogul așezărilor și descoperirilor aparținând culturii Sălcuța din Oltenia*, Drobeta, XVII, 2007, p. 14 – 30.

Ostrovu Mare. 2 – cultura Vinča

b. Materiale Vinča – Turdaș fără o localizare în teren.

e. D. Berciu, *Catalogul Muzeului Arheologic din Turnu – Severin*, Materiale arheologice privind istoria veche a R.P.R., vol. I, p. 591.

Ostrovu Mare. 3 – cultura Starčevo-Criș

a., Schela ,,

c. La 100m o așezare Starčevo-Criș, inedită, semnalată de I. Stângă.

e. I. Stângă, *Repertoriu arheologic al zonei hidrocentralei Porțile de Fier II, județul Mehedinți*, MCA, XVI, 1982, p. 13; Luca, S. A., Suciu, C. I, Dumitrescu-Chioar F., *Catalogue of the Early Neolithic (Starčevo-Criș Culture) settlements in Western part of Romania – Transylvania, Banat, Crișana, Maramureș, Oltenia and Western Muntenia*, The First Neolithic Sites in Central/South-Est European Transect. Volume II. Early Neolithic (Starčevo-Criș) Site son the Territory of Romania. Edited by Sabin Adrian Luca, Cosmin Suciu, BAR, 2011, International Series 2188, p. 114.

f. 44°22'36.47"N, 22°32'58.21"E. Apud Luca, S. A., Suciu, C. I, Dumitrescu-Chioar F., 2011, p. 114.

Ostrovu Mare. 4

a., Prundul Deiului ,,

c. Sit neolitic localizat pe malul Dunării Mici, spre Balta Verde, în aval la 2,5km de bac(Schela).

e, I. Stângă, *Repertoriu arheoloic al zonei hidrocentralei Porțile de Fier II, județul Mehedinți*, MCA, XVI, 1982, p. 13.

Comuna Gruia

Sat Izvoarele – cultura Sălcuța

b. Materiale neolitice descoperite izolat.

e. D. Berciu, *Catalogul Muzeului Arheologic din Turnu – Severin*, Materiale arheologice privind istoria veche a R.P.R., vol. I, 1951, p. 591; C., N., Pătroi, *Catalogul așezărilor și descoperirilor aparținând culturii Sălcuța din Oltenia*, Drobeta, XVII, 2007, p. 14 – 30.

Comuna Hinova. 1 - cultura Sălcuța

b. Descoperire izolată.

c. Topor din cupru de tip Jaszladany, varianta Târnăvița.

e. D., Berciu, *Arheologia preistorică a Olteniei*, 1939, fig. 1, p. 85; Idem, *Catalogul Muzeului Arheologic din Turnu – Severin*, Materiale arheologice privind istoria veche a R.P.R., vol. I, 1951, p.591; Al. Bărcăcilă, *Antiquites pre et protohistorique des environs de Turnu - Severin*, Dacia, I, 1924, p. 280 – 297; C., N., Pătroi, *Catalogul așezărilor și descoperirilor aparținând culturii Sălcuța din Oltenia*, Drobeta, XVII, 2007, p. 14 – 30.

Hinova. 2 – cultura Vinča

a.,, Castru Roman Hinova ,,

b. Cercetări în 1976 - 1978 de către M. Davidescu.

c. Nivel de locuire Vinča.

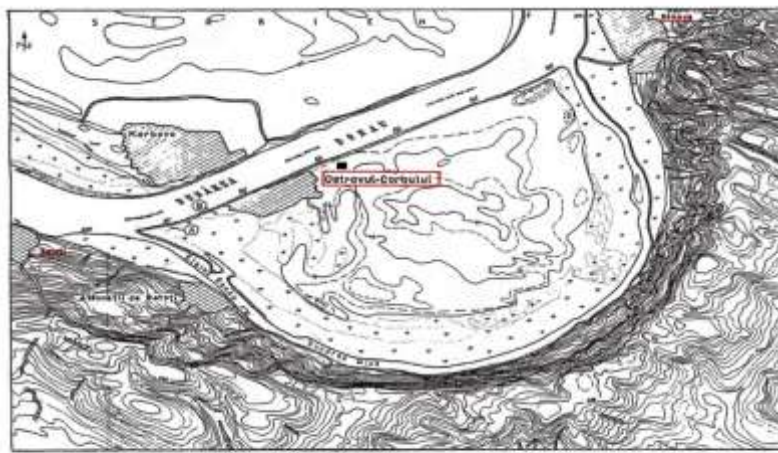
d. Muzeul Regiunii Porților de Fier Turnu Severin.

e. M. Davidescu, *Raport asupra săpăturilor arheologice din castrul roman de la Hinova – Mehedinți*, Drobeta, III,1978, p. 76 - 86; M. I. Neagoe, A ,, *Thessalian ,, type idol belonging to Vinča culture, discovered at Hinova, Mehedinți county*, Drobeta, XIX, 2009, p. 19. .

Sate

1. Ostrovul Corbului. 1 - cultura Sălcuța, cultura Cernavodă I, cultura Sălcuța IV.

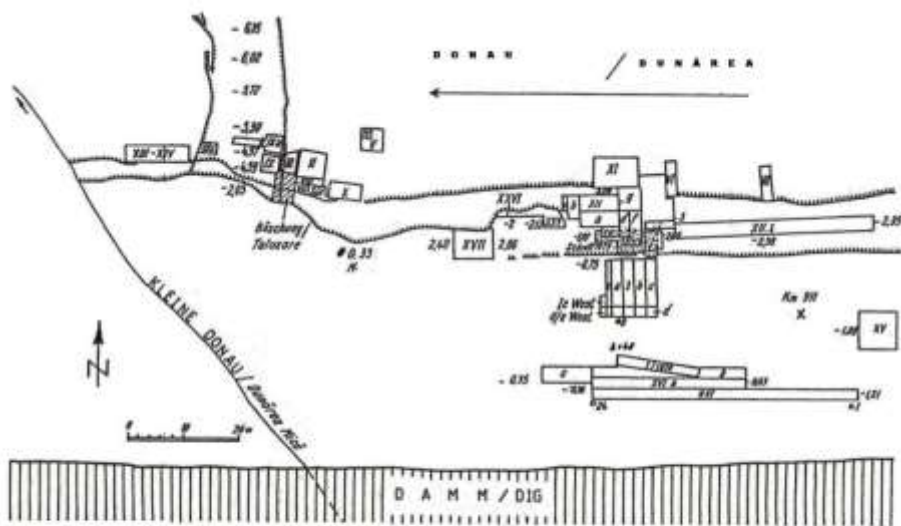
a. ,, Botul Cliuciului ,,



Situl Arheologic
OSTROVUL CORBULUI.
Apud P.Roman, 1997.

Fig. 6.

b. În anul 1921 Al. Bărcăcilă efectuează o periegheză aici. Urmează apoi săpăturile arheologice efectuate de către I. Andrieșescu, Șt. Ciuceanu și I. Nestor în anul 1932. În anul 1942 efectuează cercetări D. Berciu și Al. Bărcăcilă, iar în 1970 S. Morintz și P. Roman. Ultimele lucrări au loc în anul 1984 și sunt coordonate de către P. Roman.



Ostrovul Corbului, Mehedinți.
Punctul „Cluci”, Sector A.
Apud P. Roman, 1997.

Fig. 7.

c. Locuirea este situată la 16 km. în aval de Drobeta Turnu Severin, între Km. fluviali 911 - 916. Malul este drept, înalt și are două boturi - al „ Piscului „, (spre Hinova) și al „ Cluciului „, (Batoți). S-au identificat vestigii aparținând culturilor Vinča, Sălcuța, Bodrogkeresztur, Cernavoda I, Coțofeni, Glina, Gârla Mare, Hallstattiene și dacice.

d. Muzeul Olteniei Craiova, Muzeul Regiunii Porților de Fier Drobeta Turnu Severin, Muzeul de Istorie Națională a României București, Institutul de Arheologie București. Cod LMI 2010 - MH- I – s – B - 10086.03.

e. M., Șimon, *Așezarea sălcuțeană de la Ostrovul Corbului*, SCIVA, 40, 2, 1989, p. 107 - 147; P. Roman, *Ostrovul Corbului*, 1996, p. 12 – 17; C., N., Pătroi, *Catalogul așezărilor și descoperirilor aparținând culturii Sălcuța din Oltenia*, Drobeta, XVII, 2007, p. 14 – 30; P. Roman, A. D. Oprețescu, *Ostrovul Corbului între km. fluviali 911 - 912. Morminte și unele așezări preistorice*, 2008, București; Luca, S. A., Suci, C. I., Dumitrescu-Chioar F., *Catalogue of the Early Neolithic (Starčevo-Criș Culture) settlements in Western part of Romania – Transylvania, Banat, Crișana, Maramureș, Oltenia and Western Muntenia*, The First Neolithic Sites in Central/South-Est European Transect. Volume II. Early Neolithic (Starčevo-Criș) Site on the Territory of Romania. Edited by Sabin Adrian Luca, Cosmin Suci, BAR, 2011, International Series 2188, p. 113.

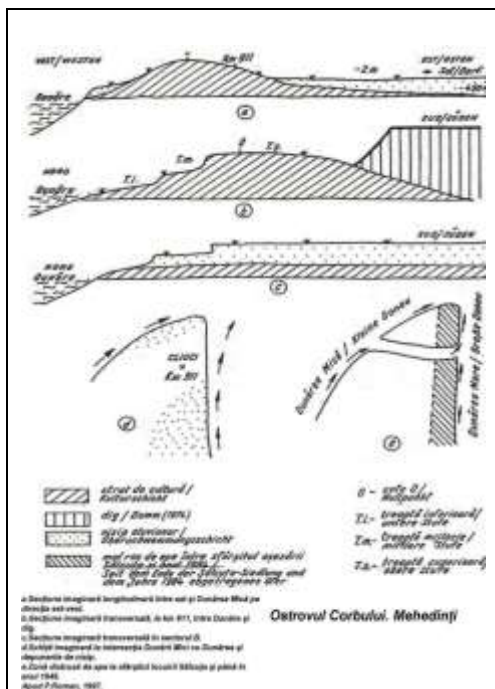


Fig. 8. Apud P. Roman, 1997.
Prelucrare C. N. Pătroi.

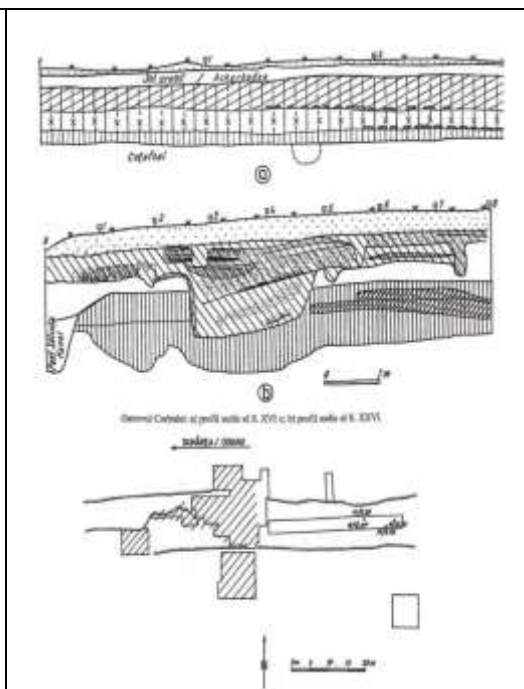


Fig. 9. Apud P. Roman, 1997, M 57 - 59. Prelucrare C. N. Pătroi.

f. 44°30'40.48"N, 22°42'6.96"E. Apud Luca, S. A., Suci, C. I., Dumitrescu-Chioar F., 2011, p. 113.

Ostrovlul Corbului. 2 – cultura Vinča

b. Materiale Vinča, fără precizarea locului descoperirii.

e. D. Berciu, *Catalogul Muzeului Arheologic din Turnu – Severin*, Materiale arheologice privind istoria veche a R.P.R., vol. I, 1951, p. 591.

Ostrovlul Corbului. 3 – cultura Starčevo – Criș

a. ,, Botul Piscului ,,

b. Necropolă.

e. Fl. Mogoșanu, *Mezoliticele de la Ostrovlul Corbului. O nouă așezare de tip Schela Cladovei*, SCIVA, 29, 1978, 3, p. 335 - 351; Al., Păunescu, *Locuirea mezolitică de*

tip Schela Cladovei de la Ostrovul Corbului(județul Mehedinți), SCIVA, 41, 1990, 2, p. 123 -147; idem, *Locuirea mezolitică de tip Schela Cladovei, Ostrovul Corbului*, 1996, p. 117 - 214; P. Roman, A. D. Opreșescu, *Ostrovul Corbului între km. fluviali 911 - 912. Morminte și unele așezări preistorice*, 2008, București, p. 10 – 15; Luca, S. A., Suci, C. I., Dumitrescu-Chioar F., *Catalogue of the Early Neolithic (Starčevo-Criș Culture) settlements in Western part of Romania – Transylvania, Banat, Crișana, Maramureș, Oltenia and Western Muntenia, The First Neolithic Sites in Central/South-Est European Transect. Volume II. Early Neolithic (Starčevo-Criș) Site son the Territory of Romania*. Edited by Sabin Adrian Luca, Cosmin Suci, BAR, 2011, International Series 2188, p. 113.

f. 44°30'54.82"N, 22°42'50.50"E. Apud Luca, S. A., Suci, C. I., Dumitrescu-Chioar F., 2011, p. 113.

2. Cârjei – cultura Sălcuța

c. Descoperire izolată. Topor tip Jaszladany. Probabil în mediu Sălcuța.

e. C. Manea, *Un topor eneolitic descoperit în județul Mehedinți*, Drobeta, XVI, 2006, p. 112 - 114.

Comuna Isverna - cultura Sălcuța

b. Descoperire izolată.

c. Topor din cupru de tip Jaszladany, varianta Bradu.

e. D., Tudor, AO, 13, 1934, p. 348; E., Comșa, *Consideration...*, Dacia, XXV, 1981, p. 336; C., N., Pătroi, *Catalogul așezărilor și descoperirilor aparținând culturii Sălcuța din Oltenia*, Drobeta, XVII, 2007, p. 14 – 30.

Comuna Izvoru Bârzii – cultura Sălcuța IV – Herculane II – III.

b. Cercetări și săpături V. Perian.

c. Materiale Sălcuța IV – Herculane II – III.

e. P. Roman, *Strukturänderungen...*, Dacia, n.s.,1971, p. 45; I. Sălceanu, *Sălcuța IV – Herculane I I - III*, 2008, p.37.

Sat Halânga – cultura Sălcuța

b. Descoperire izolată.

c. Topor de cupru de tip Jaszladany, varianta Petrești după Al. Vulpe.

d. Muzeul Regiunii Porților de Fier, Nr. Inv. 6862.

e. D., Berciu, *Arheologia...*, 1939, p. 86, fig. 102 / 2; Al. Vulpe, *Die Axte und Beile Romanien*, II, P.BF., 1975, nr. 169, pl. 23 / 169; I. Mareș, *Metalurgia aramei în neo - eneoliticul României*, 2002, p. 246; C., N., Pătroi, *Catalogul așezărilor și descoperirilor aparținând culturii Sălcuța din Oltenia*, Drobeta, XVII, 2007, p. 14 – 30.

Comuna Jiana – cultura Sălcuța

b. Descoperire izolată.

c. Topor de cupru tip Jaszladany, probabil varianta Brad, după noi.

d. Muzeul Regiunii Porților de Fier. Nr. Inv. I 5216.

e. G. Crăciunescu, *Piese de metal din Colecția arheologică a Muzeului Regiunii Porților de Fier*, *Thraco - Dacica*, XIX, 1 - 2, 1998, p. 145 - 151, pl. II / 3 - 5.

Comuna Livezile

Sat Izvoru Aneștilor - cultura Sălcuța

a. „, Valea Izvorului „,

b. Descoperiri de suprafață și în profil.

c. Locuire Sălcuța semnalată de V. Cîntar și G. Crăciunescu. Ceramică incizată, butoni, alveole, forme tronconice, cești cu două torți.

Comuna Obârșia - Cloșani - cultura Sălcuța

b. Descoperire izolată

c. Topor de cupru de tip Jaszladany.

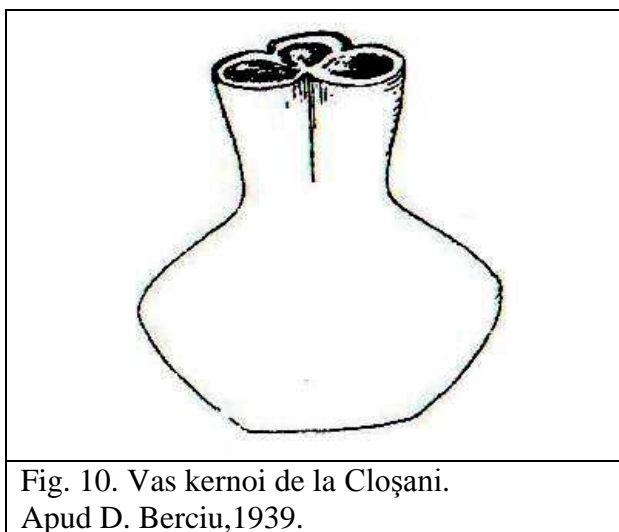
e. D. Berciu, *Arheologia preistorică a Olteniei*, 1939, p. 85; C., N., Pătroi, *Catalogul așezărilor și descoperirilor aparținând culturii Sălcuța din Oltenia*, Drobeta, XVII, 2007, p. 14 – 30.

Sat Cloșani – cultura Sălcuța

b. Descoperire izolată.

c. Vas kernoi, atribuit culturii Sălcuța de către D. Berciu. Este posibil ca în zonă să existe o așezare eneolitică Sălcuța, dacă ne raportăm și la toporul de cupru de tip Jaszladany descoperit în același areal.

e. D., Berciu, *Arheologia ...*, 1939; P., Ciobanu, *Plaiul Cloșani*, vol. IV, 1996, Drobeta Turnu Severin, p. 14;



Comuna Opișor. 1 – cultura Sălcuța

a. „ La Carieră „

b. Perieghză realizată de C. N. Pătroi în anul 2006, împreună cu G. Crăciunescu.

c. Sit localizat în spatele sediului Vinalcool, la 200 m distanță. Vestigii de tip Sălcuța, sec. IV – III î.H, geto – daci.

Opișor. 2 – cultura Sălcuța

a. ,, La Cișmele ,,

b. Perieghetză realizată de C. N. Pătroi în anul 2006, împreună cu G. Crăciunescu.

c. Sit localizat pe dealul de lângă cișmelele din centrul satului, în spatele lor la cca. 150 m, distrus în mare parte de localnici pentru nisip și pietriș. Vestigii de tip Sălcuța, sec. IV – III î.H, geto – daci.

Comuna Pădina Mare - cultura Sălcuța

a. ,, Ogașul lui Săman ,,

b. Descoperire izolată, menționată de O.Toropu în 1965.

c. Topor de cupru de tip Jaszladany, varianta Orșova după Al. Vulpe.

d. Colecția Școlii Generale din Pădina Mare.

e. O. Toropu, *Un topor de aramă cu brațele ,, în cruce ,, descoperit în Oltenia*, RM, 2,1965, p. 167, fig. 1 ; I., Mareș, *Metalurgia aramei în neo - eneoliticul României*, Suceava, 2002, p.274; C., N., Pătroi, *Catalogul așezărilor și descoperirilor aparținând culturii Sălcuța din Oltenia*, Drobeta, XVII, 2007, p. 14 – 30.

Sat Slașoma - cultura Sălcuța IV – Herculane II – III.

c. Materiale Sălcuța IV – Herculane II – III.

e. I. Sălceanu, *Sălcuța IV – Herculane II - III*, 2008, pl. I, 84.

Comuna Pătulele

c. Sit localizat pe malul Blahniței, la ieșirea din sat spre Dănceu.

e. C. Bosoancă, *Comuna Pătulele. Monografie*, 2001, p. 15.

Comuna Pristol. 1 – cultura Stačevo – Criș.

a., Stația de pompare ,,

c. Sit localizat la km. Flv. 847 ce are nivele de locuire atribuite culturii Starčevo – Criș, Hallstatt – sec. VII î.H., perioada medievală timpurie – sec. IX – XI.

e. Cod LMI 2010 este MH – I – s- B -10090.

Comuna Pristol. 2 – cultura Vinča

b. Periegheză realizată în 1998 de către G. Crăciunescu și C. Para.

c. În dreptul km.flv. 846, pe malul Dunării, s-au descoperit vestigii Vinča.

d. Muzeul Regiunii Porților de Fier Turnu Severin

e. M. I. Neagoe, A., *Thessalian*, type idol belonging to Vinča culture, discovered at Hinova, Mehedinți county, Drobeta, XIX, 2009, p. 18.

Comuna Prunișor

Sate

1. Fântâna Domnească – cultura Sălcuța IV – Herculane II – III

b. I. Stângă a găsit în colecția școlii din localitate materiale eneolitice târzii.

c. Atribuire complex Sălcuța IV – Herculane II – III.

e. I. Sălceanu, *Sălcuța IV – Herculane II - III*, 2008, p. 37.

2. Igiroasa

b. Descoperiri izolate.

c. Materiale eneolitice.

e. D. Berciu, *Catalogul Muzeului Arheologic din Turnu – Severin*, Materiale arheologice privind istoria veche a R.P.R., vol. I, 1951, p. 591.

Comuna Rogova

c. Brățară din cupru cu capete suprapuse ce datează din neolitic, descoperită izolat și semnalată de C. Moisil.

d. Muzeul Național al României București.

e. C. Moisil, *Privire asupra antichităților preistorice din România*, BCMI, IV, 1911, p. 85, fig. 6, I., Mareș, *Metalurgia aramei în neo - eneoliticul României*, 2002, p. 286.

Comuna Salcia. 1 – cultura Sălcuța

a. „ Livezul Satului „,

b. Așezări aparținând culturilor Sălcuța și Coțofeni. Cercetări efectuate de D. Berciu în 1934.

c. Au fost găsite vase cu corp bombat, gât înalt și buză evazată, ceramică grosieră , de culoare neagră.

d. Muzeul Regiunii Porților de Fier Drobeta Turnu Severin.

e. D., Berciu, *Scurte cercetări arheologice în județul Mehedinți*, AO, 1942, p. 61 ; C., N., Pătroi, *Catalogul așezărilor și descoperirilor aparținând culturii Sălcuța din Oltenia*, Drobeta, XVII, 2007, p. 14 – 30.

Salcia. 2 – cultura Vinča

b. Materiale izolate Vinča – Turdaș.

e. D. Berciu, *Catalogul Muzeului Arheologic din Turnu – Severin*, Materiale arheologice privind istoria veche a R.P.R., vol. I, 1951, p. 592.

Comuna Șișești

a. „ Valea Țiganului „,

b. Descoperire izolată.

c. Topor neolitic, perforat, achiziționat de către prof D. Ebetiuc de la cetățeanul Trașcă Toma.

d. Colecția muzeală D. Ebetiuc a Liceului „Gh. I. Șișești,, din Șișești

e. Informații M. Chițonu, septembrie 2012.

Sat Cărămidaru

- b. Descoperire izolată.
- c. Topor neolitic, perforat, achiziționat de către prof D. Ebetiuc de la cetățeanul Vâlceanu Virgil.
- d. Colecția muzeală D. Ebetiuc a Liceului „ Gh. I. Șișești „, din Șișești.
- e. Informații M. Chițonu, septembrie 2012.

Comuna Șimian. 1– cultura Starčevo-Criș

- a. „, Km. Flv. 925 „,
- c. Ceramica Starčevo-Criș, urmele unei locuințe cu L – 7,80m, cu baza la adâncimea de – 2,20m.
- d. Muzeul Regiunii Porților de Fier.
- e. M. I. Neagoe, *Locuirea Criș de la Șimian, județul Mehedinți, km. flv. 925*, Oltenia, Studii și Comunicări. Arheologie – Istorie, vol XVI, 2008, p. 5 – 13.

Șimian. 2 - cultura Sălcuța IV – Herculană II – III

- a. „, Teren Penitenciar „,
- b. Așezare identificată de I. Stângă.
- c. Amplasare la ieșirea din sat, în dreapta șoselei Severin – Calafat, pe malul Dunării. Atribuire Sălcuța IV – Herculană II – III.
- e. I. Sălceanu, *Sălcuța IV – Herculană II - III*, 2008, p. 42.

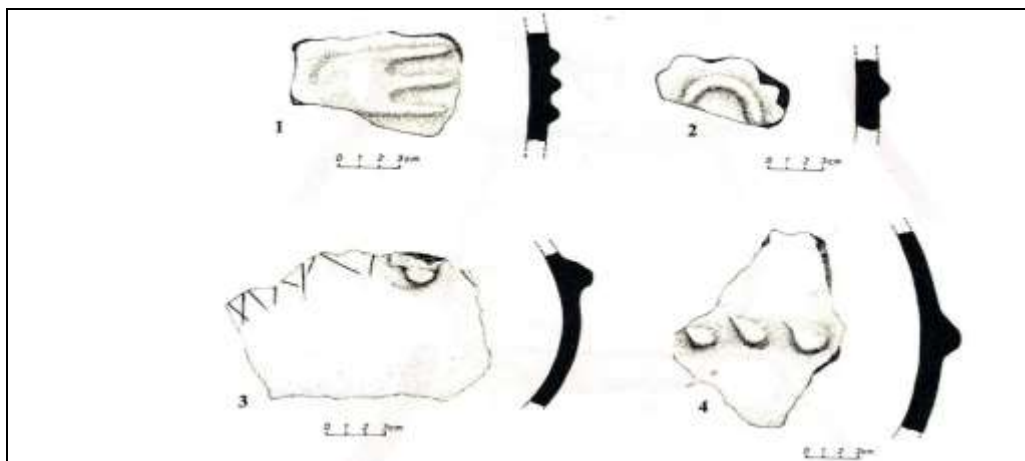


Fig. 11. Ceramică Starčevo – Criș. Sit Șimian. Apud M. I. Neagoe, 2008.

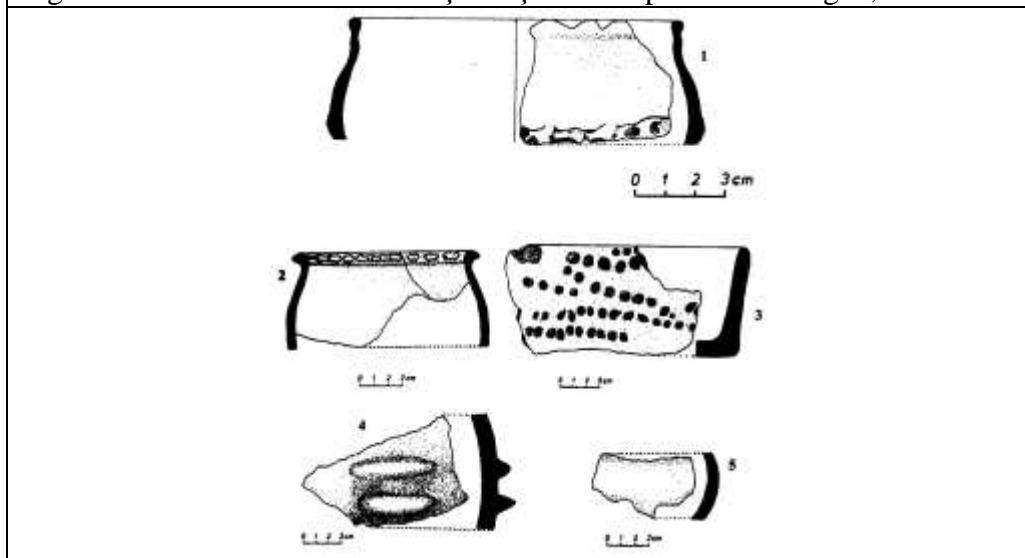


Fig.12. Ceramică Starčevo – Criș. Sit Șimian. Apud M. I. Neagoe, 2008.

1. Ostrovul Șimian – cultura Sălcuța

b. Cercetări efectuate de către D. Berciu între anii 1933 - 1935.

c. A fost găsită ceramică ce avea diverse tipuri de decor - pictură crusted, pictură cu grafit, caneluri, incizii, vârci, alveole, aplicații - rășnițe. Stratul de cultură Sălcuța este suprapus de locuiri aparținând culturii Coțofeni și vestigii ale unor populații „La Tene „.

e. D., Berciu, *Săpături și cercetări arheologice în ultimii trei ani – 1933 - 1935*, Buletinul Comisiunii Monumentelor Istorice, XXVIII, 1935 ; C., N., Pătroi,

Catalogul așezărilor și descoperirilor aparținând culturii Sălcuța din Oltenia, Drobeta, XVII, 2007, p. 14 – 30.

Comuna Șvinita. 1 - cultura Starčevo – Criș

a. „ Livadița „

b. Secțiune realizată de E. Comșa în 1969 – 1970.

c. Nivel de cultură Starčevo – Criș.

e. I. Sălceanu, N. Curici, *Fenomenul Șvinița*, vol I, 2012, p. 68;

Șvinița. 2 - cultura Vinča

a. „ Pichet de grăniceri „

c. Materiale Vinča pe malul pârâului Ieleșeva.

e. I. Sălceanu, N. Curici, *Fenomenul Șvinița*, vol. I, 2012, p. 68; M. Babeș, *Les fouilles rcheologiques en Roumnie, Dacia, n.s., XV, 1971, p. 383* ; S., Luca, *Arheologie și istorie(II). Descoperiri din Banat*, Bibliotheca Septemcastrensis, X, 2004, p. 573.

Șvinița. 3 – cultura Starčevo – Criș, cultura Sălcuța

a. „ La Islaz „

b. Prima mențiune este făcută de Gh. Lazarovici în 1977 pentru materialele Starčevo - Criș.

c. Vestigiile se află în dreptul km. fluvial 1005, în locul unde pârâul Trescovăț se varsă în Dunăre. Straturile ocupaționale neolitice Starčevo – Criș și eneolitice Sălcuța sunt suprapuse de materiale de tradiție Hallstatt. Locul mai este cunoscut și cu numele de „ Balon „.

e. Gh., Lazarovici, *Gornea. Preistorie*, 1977; C., N., Pătroi, *Catalogul așezărilor și descoperirilor aparținând culturii Sălcuța din Oltenia*, Drobeta, XVII, 2007, p. 14 – 30; Luca, S. A., Suci, C. I, Dumitrescu-Chioar F., *Cataloque of the Early Neolithic (Starčevo-Criș Culture) settlements in Western part of Romania – Transylvania, Banat, Crișana, Maramureș, Oltenia and Western Muntenia*, The First Neolithic

Sites in Central/South-Est European Transect. Volume II. Early Neolithic (Starčevo-Criș) Site son the Territory of Romania. Edited by Sabin Adrian Luca, Cosmin Suciu, BAR, 2011, International Series 2188, p. 122; A., Boroneanț, *Aspecte ale tranziției de la mezolitic la neolitic în zona Porțile de Fier*, 2012, mss.

f. 44°32'20.08"N, 22° 4'1.05"E (?). Apud Luca, S. A., Suciu, C. I, Dumitrescu-Chioar F., 2011, p. 122.

Șvinița. 4 – cultura Starčevo – Criș

a. ,, Piatra Ilișovei ,,

e. Gh., Lazarovici, *Gornea. Preistorie*, 1977, p.13; Luca, S. A., Suciu, C. I, Dumitrescu-Chioar F., *Catalogue of the Early Neolithic (Starčevo-Criș Culture) settlements in Western part of Romania – Transylvania, Banat, Crișana, Maramureș, Oltenia and Western Muntenia*, The First Neolithic Sites in Central/South-Est European Transect. Volume II. Early Neolithic (Starčevo-Criș) Site son the Territory of Romania. Edited by Sabin Adrian Luca, Cosmin Suciu, BAR, 2011, International Series 2188, p. 122;

f. 44°35'43.52"N, 22° 3'22.23"E (?). Apud Luca, S. A., Suciu, C. I, Dumitrescu-Chioar F., 2011, p. 122.

Comuna Vlădaia

1. Almăjel - culturile Starčevo - Criș, Vinča, Sălcuța

a. ,,Valea Seacă ,, ori ,, Fântânele Mari ,,

b. Săpătură de salvare începută în anul 1967 și care a continuat până în 1971. Lucrările au fost coordonate de către Doina Galbenu.

c. Așezarea se află pe un afluent secat al râului Drincea, la 500m sud de biserica din sat. Ambele maluri ale apei au fost surpate de către localnici pentru a lua pietriș. Sunt atestate nivele de locuire Starčevo - Criș, Vinča, Sălcuța - fazele evolutive I, II, III. Cod LMI 2010 – MH – I – s – B - 10049

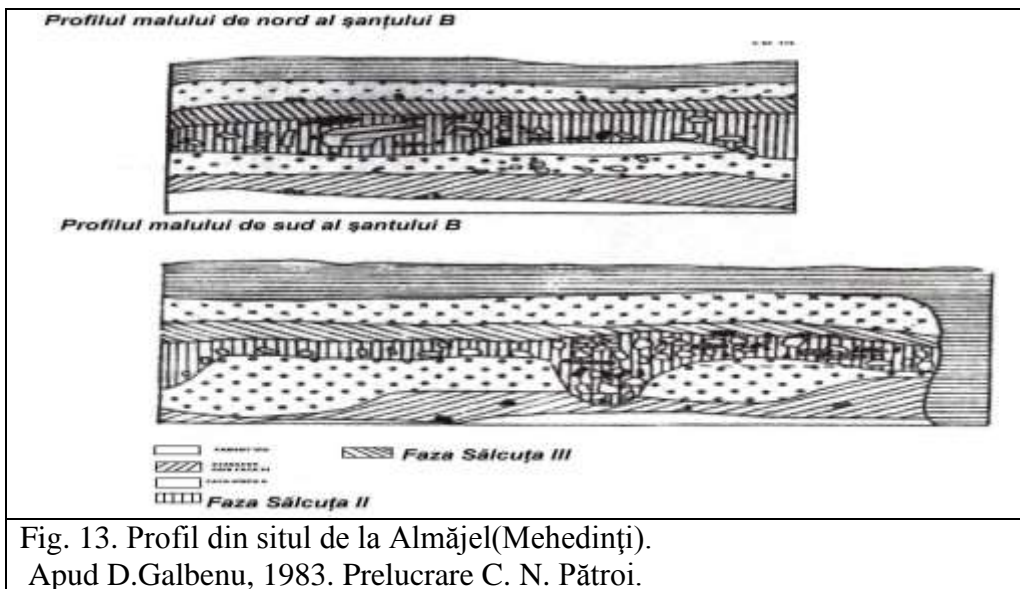


Fig. 13. Profil din situl de la Almăjel(Mehedinți).
Apud D.Galbenu, 1983. Prelucrare C. N. Pătroi.

d. Muzeul Olteniei Craiova.

e. D., Galbenu, *Așezarea de tip Sălcuța de la Almăjel*, CA, VI, 1983, p. 144; C., N., Pătroi, C., N, *Catalogul așezărilor și descoperirilor aparținând culturii Sălcuța din Oltenia*, Drobeta, XVII, 2007, p. 14 – 30; Luca, S. A., Suciu, C. I, Dumitrescu-Chioar F., *Catalogue of the Early Neolithic (Starčevo-Criș Culture) settlements in Western part of Romania – Transylvania, Banat, Crișana, Maramureș, Oltenia and Western Muntenia*, The First Neolithic Sites in Central/South-Est European Transect. Volume II. Early Neolithic (Starčevo-Criș) Site son the Territory of Romania. Edited by Sabin Adrian Luca, Cosmin Suciu, BAR, 2011, International Series 2188, p. 80.

f. . 44°24'2.98"N, 23° 0'37.53"E (Apud Luca, S. A., Suciu, C. I, Dumitrescu-Chioar F., 2011, p. 80).

Orașe

Baia de Aramă – *cultura Sălcuța*

b. Vestigiile descoperite întâmplător și semnalate de către N. D. Spineanu.

c. În zona platoului Mehedinți de la Baia de Aramă, pe Dealul Ocnei, este un zăcământ de calcopirită.

e. D. Rădulescu., R., Dumitrescu, *Mineralogia topografică a României*, București, 1966, p. 87; P., Dănilă, M., Dănilă, *Cuprul*, București, 1982, p. 35; C. Boteanu, *Baia de Aramă și împrejurimile ei*, 1999, p. 31; N. D. Spineanu, *Dicționar geografic al județului Mehedinți*, București, 1894; I., Mareș, *Metalurgia aramei în neo - eneoliticul României*, 2002, p. 351; C., N., Pătroi, *Catalogul așezărilor și descoperirilor aparținând culturii Sălcuța din Oltenia*, Drobeta, XVII, 2007, p. 14 – 30.

Drobeta Turnu Severin – cultura Sălcuța

b. Descoperiri izolate la sud și vest de oraș.

c. Materiale aparținând fazelor evolutive I - III Sălcuța.

d. Muzeul Regiunii Porților de Fier Severin.

e. D., Berciu, *Catalogul arheologic al Muzeului Turnu Severin*, MCA, 1, 1951, p. 588, 592; C., N., Pătroi, *Catalogul așezărilor și descoperirilor aparținând culturii Sălcuța din Oltenia*, Drobeta, XVII, 2007, p. 14 – 30.

Gura Văii. 1.

b. Materiale neolitice.

e. D. Berciu, *Catalogul Muzeului Arheologic din Turnu – Severin*, Materiale arheologice privind istoria veche a R.P.R., vol. I, 1951, p. 591.

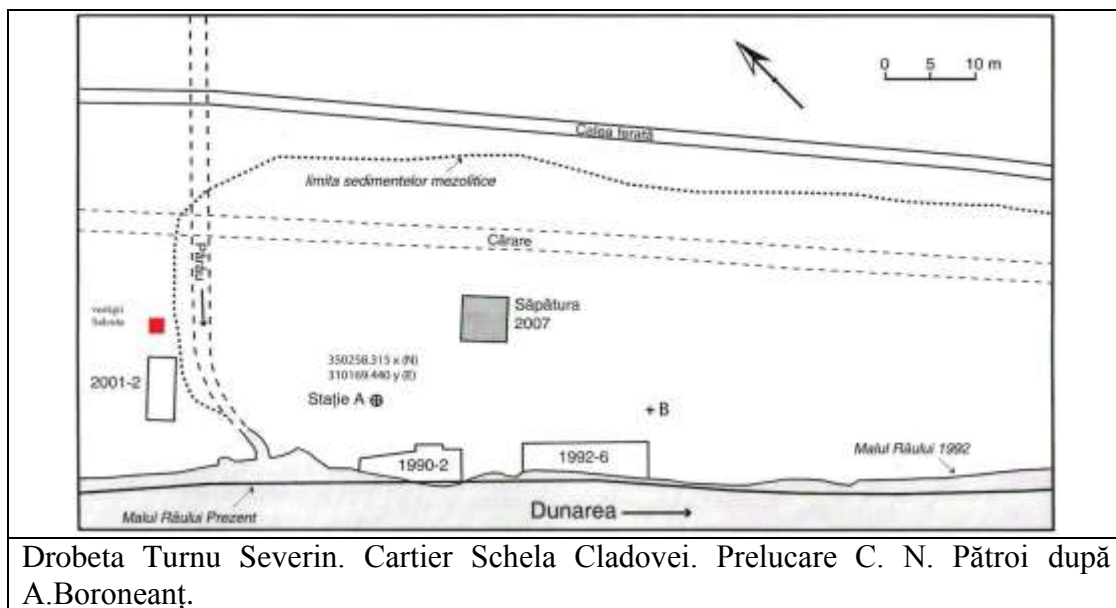
Gura Văii. 2 – cultura Starčevo – Criș.

a. ,, Baraj ,,

c. Materiale ceramice (opt fragmente) determinate ca aparținând culturii Starčevo-Criș și menționate în 1977 și de Gh. Lazarovici. Au fost scoase cu prilejul lucrărilor de la barajul de la Porțile de Fier I.

d. Institutul de Arheologie București.

e. A., Boroneanț, *Aspecte ale tranziției de la mezolitic la neolitic în zona Porțile de Fier*, 2012, mss.



Drobeta Turnu Severin. Cartier Schela Cladovei. Prelucrare C. N. Pătroi după A. Boroneanț.

Harta 4.

Schela Cladovei. 1– cultura Starčevo - Criș, cultura Vinča

a. Proprietatea lui Dragoș Iacob.

c. Locuri neolitice timpurii de tip Starčevo - Criș și Vinča. În urma cercetărilor din anul 1977 au apărut în nivel Starčevo – Criș, nuclee de cuprită. Ca reper în teren avem stația de pompare și fosta conductă IAS. Situl este amplasat pe malul Dunării și conține, pe lângă materiale neolitice, vestigii epipaleolitice, epoca bronzului - Gârla Mare, Hallstatt, La Tene, perioada romană.

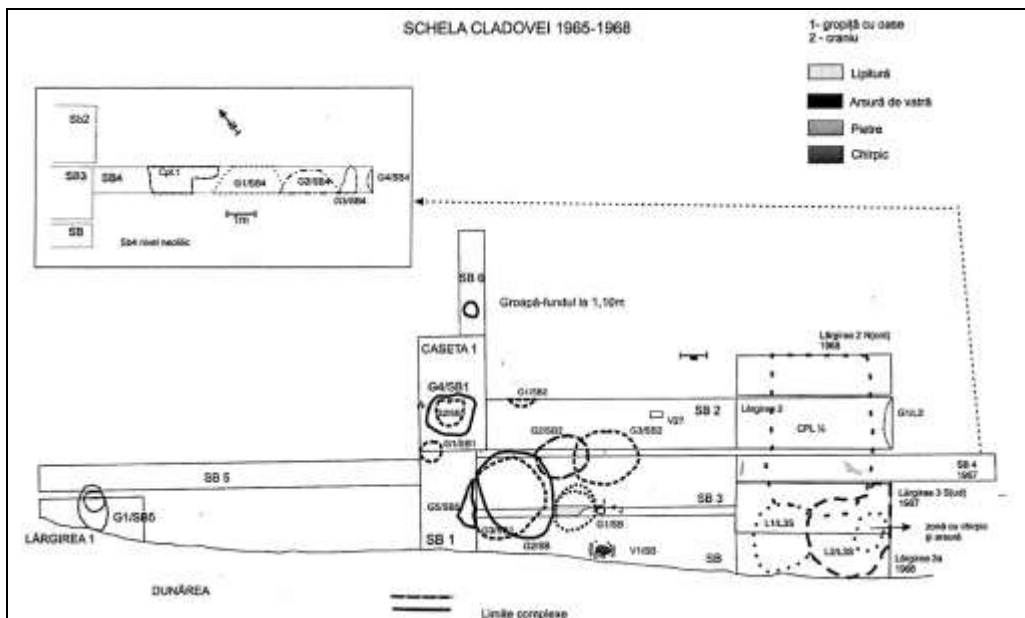
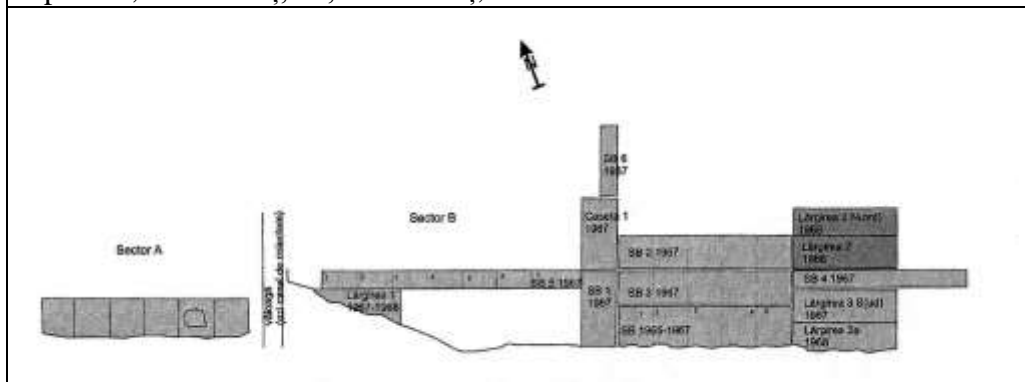


Fig. 14-15. Planuri săpături 1965 - 1968.
Apud A., Boroneanț, V., Boroneanț, 2009.



e. M. Davidescu, *O așezare de tip Criș de la Turnu Severin*, RM, 6, 1966, p. 547 - 549; V. Boroneanț, *La site Schela Cladovei: Problemes poses par la transition de la culture Starčevo - Criș a la culture Vinča*, Vinča and its world, Belgrad, 1990, p. 143 - 148; V., Boroneanț et alii, *Schela Cladovei, Jud. Mehedinți, Cronica Cercetărilor Arheologice, Campania 1997*. A XXXII - a Sesiune Națională de Rapoarte Arheologice, Călărași, 1998, p. 69; Bonsall C., et alii, *Mesolithic and early Neolithic in the Iron Gates: a palaeodietary perspective*, in *Journal of European Archaeology*, 5 (1997), p. 50-92; Bonsall C., et alii, *Stable isotopes, radiocarbon and the Mesolithic-Neolithic transition in the Iron Gates*, in *Documenta Praehistorica*, 27 (2000), 119-132; Bonsall C., et alii, *Dating burial practices and architecture at Lepenski Vir*, in: *The Iron Gates in Prehistory: new perspective*. Edited by Clive Bonsall, Vasile Boroneanț, Ivana Radovanović. BAR International

Series 1893 / 2008, 175-204; I., Mareș, *Metalurgia aramei în neo - eneoliticul României*, 2002, p. 297; *Drobeta - Turnu Severin, jud. Mehedinți Punct: Schela Cladovei*, *Cronica Cercetărilor Arheologice din România, Campania 2002, 2003*; Bartosiewicz, L. et alii, *Size ranges of prehistoric cattle and pi gat Schela Cladovei (Iron Gates Region, Romania)*, ANALELE BANATULUI, S.N., Arheologie – Istorie, XIV, 1, 2006, p. 23-42; A., Boroneanț, V., Boroneanț, *Schela Cladovei 1965-1968. După 40 de ani*. Studii de Preistorie, 6, 2009, p. 15-34; Luca, S. A., Suciu, C. I, Dumitrescu-Chioar F., *Catalogue of the Early Neolithic (Starčevo-Criș Culture) settlements in Western part of Romania – Transylvania, Banat, Crișana, Maramureș, Oltenia and Western Muntenia*, *The First Neolithic Sites in Central/South-Est European Transect. Volume II. Early Neolithic (Starčevo-Criș) Site son the Territory of Romania*. Edited by Sabin Adrian Luca, Cosmin Suciu, BAR, 2011, International Series 2188, p. 94.

f. . 44°37'46.36"N, 22°36'0.34"E (Apud Luca, S. A., Suciu, C. I, Dumitrescu-Chioar F., 2011, p. 94).

Schela Cladovei. 2 – cultura Starčevo – Criș

a. ,, Lutărie ,,

c. Localizare la vest de cantonul CFR.

e. A., Boroneanț, *Aspecte ale tranziției de la mezolitic la neolitic în zona Porțile de Fier*, 2012, mss.

Schela Cladovei. 3 - cultura Starčevo – Criș

a. ,, Canton ,,

c. Materiale Starčevo – Criș III A – III B, IV.

d. Muzeul Regiunii Porților de Fier, Institutul de Arheologie București.

e. A., Boroneanț, *Aspecte ale tranziției de la mezolitic la neolitic în zona Porțile de Fier*, 2012, mss.

	Species	Mesolithic		Neolithic	
		N	W(g)	N	W(g)
aurochs	(<i>Bos primigenius</i> Boj. 1827)	12	299	53	3800
red deer	(<i>Cervus elaphus</i> L. 1758)	157	3260	230	3857
red deer antler		77	952	66	883
roe deer	(<i>Capreolus capreolus</i> L. 1758)	33	160	41	167
roe deer antler		2	9		
wild pig	(<i>Sus scrofa</i> L. 1758)	48	821	39	674
brown hare	(<i>Lepus europaeus</i> Pall. 1778)	6	9	14	26
cattle	(<i>Bos taurus</i> L. 1758)	75	1454	400	11297
sheep	(<i>Ovis aries</i> L. 1758)	9	28	35	231
sheep/goat	(<i>Caprinae</i> Gray 1821)	111	193	292	879
pig	(<i>Sus domesticus</i> Erxl. 1777)	67	286	66	410
dog	(<i>Canis familiaris</i> L. 1758)	21	129	29	184
wolf	(<i>Canis lupus</i> L. 1758)	3	24	1	3
red fox	(<i>Vulpes vulpes</i> L. 1758)			1	2
badger	(<i>Meles meles</i> L. 1758)	2	26	1	5
brown bear	(<i>Ursus arctos</i> L. 1758)			1	9
wild cat	(<i>Felis silvestris</i> Schreb. 1777)	2	2		
greek tortoise	(<i>Tortuga graeca</i> Boulanger)	64	161	28	37
frog/toad	(<i>Anura</i> sp.)	2	<1	5	2
sturgeon sp.	(<i>Acipenseridae</i>)	265	1292	102	209
sterlet	(<i>Acipenser ruthenus</i> L. 1758)	50	59	29	15
catfish	(<i>Silurus glanis</i> L. 1758)	46	283	30	66
pike	(<i>Esox lucius</i> L. 1758)	13	9	19	12
pikeperch	(<i>Stizostedion lucioperca</i> L. 1758)	2	1	4	4
undermouth	(<i>Chondrostoma toxostoma</i> L. 1758)				
barbel	(<i>Barbus barbus</i> L. 1758)				
carp	(<i>Cyprinus carpio</i> L. 1758)	466	563	303	240
bream	(<i>Abramis brama</i> L. 1758)	18	13	14	9
orfe	(<i>Leuciscus idus</i> L. 1758)	2	<1	1	<1
small cyprinid	(<i>Cyprinidae</i>)	329	137	232	73
Total identifiable	(NISP)	1882	10169	2036	23095
large mammal	(<i>Mammalia indet.</i>)	429	1587	752	3102
small mammal	(<i>Mammalia indet.</i>)	491	346	546	540
bird indet.	(<i>Aves</i>)	18	8	13	16
fish indet.	(<i>Pisces</i>)	306	116	346	77

Speciile faunistice identificate la Schela Cladovei pentru perioada Mezolitică târzie și Neolitică timpurie.

Apud Bartosiewicz, L. et alii, 2006, p. 26, tabel 1.

Tabel 2

Ostrovu Banului – cultura Starčevo - Criș

b. Materiale neolitice descoperite izolat.

e. D. Berciu, *Catalogul Muzeului Arheologic din Turnu – Severin*, Materiale arheologice privind istoria veche a R.P.R., vol. I, 1951, p. 591; P. Roman, V. Boroneanț, *Locuirea neolitică din Ostrovul Banului*, Drobeta, I, 1974, p. 117 – 128; Gh., Lazarovici, *Neoliticul timpuriu în România*, AMN, 8, 1984, p. 49 – 104; Luca, S. A., Suci, C. I., Dumitrescu-Chioar F., *Catalogue of the Early Neolithic (Starčevo-Criș Culture) settlements in Western part of Romania – Transylvania, Banat, Crișana, Maramureș, Oltenia and Western Muntenia*, The First Neolithic Sites in Central/South-Est European Transect. Volume II. Early Neolithic (Starčevo-Criș) Site son the Territory of Romania. Edited by Sabin Adrian Luca, Cosmin Suci, BAR, 2011, International Series 2188, p. 100 -101.

f. 44°39'50.50"N, 22°33'10.37" . Apud Luca, S. A., Suci, C. I, Dumitrescu-Chioar F., 2011, p. 101.

Orșova. 1– cultura Starčevo-Criș

e. Gh., Lazarovici, *Die Starčevo-Criș Kultur (Allgemeine Fragen)*. Studii și Comunicări. Etnografie. Istorie. Caransebeș, 1979, p. 28; Luca, S. A., Suci, C. I, Dumitrescu-Chioar F., *Catalogue of the Early Neolithic (Starčevo-Criș Culture) settlements in Western part of Romania – Transylvania, Banat, Crișana, Maramureș, Oltenia and Western Muntenia*, The First Neolithic Sites in Central/South-Est European Transect. Volume II. Early Neolithic (Starčevo-Criș) Site son the Territory of Romania. Edited by Sabin Adrian Luca, Cosmin Suci, BAR, 2011, International Series 2188, p. 113.

f. 44°43'15.73"N, 22°24'3.73"E (?). Apud Luca, S. A., Suci, C. I, Dumitrescu-Chioar F., 2011, p. 113.

Orșova. 2– cultura Sălcuța

b. Descoperire întâmplătoare.

c. Topor de cupru de tip Jaszladany, varianta Orșova. Există și o analiză spectrală realizată în anul 1968, la Stuttgart – buletin nr. 9169.

d. Muzeul Banatului Timișoara.

e. S., Junghans et alii, *Kupfer und Bronze in der fruhen Metallzeit Europas*, Katalog der Analysen, Berlin, 1968, p. 258 - 259; Al.,Vulpe, *Die Axte und Beile*, II, PBF, 1975, p. 39, tab.13, fig. 104; I. Mareș, *Metalurgia aramei în neo - eneoliticul*

României, 2002, p. 273; C., N., Pătroi, *Catalogul așezărilor și descoperirilor aparținând culturii Sălcuța din Oltenia*, Drobeta, XVII, 2007, p. 14 – 30.

An.nr.	Sn	Pb	As	Sb	Ag	Ni	Bi	Au	Zn	Co	Fe	Nr. inv.	Pl.
9169	0	0	0	0	urme	0	0	0	0	0	0	1913	29/3

Tabel 3.

Strehaia – cultura Sălcuța

- a. „ Podul cu papură „
- b. Descoperiri de suprafață. Informații primite de la G. Crăciunescu.
- c. Cești cu două torți, ceramică decorată cu vârci verticale și orizontale, castroane fragmentare.
- e. Materiale colectate în expoziția Școlii Generale „ Mihai Viteazul „, C. N. Patroi, *Elemente noi privind catalogul așezărilor și descoperirilor culturii eneolitice Sălcuța*, Drobeta, XXI, 2011, p. 5 - 12.

Vânju Mare

Sat Orevița Mare – cultura Sălcuța

- a. „ La Pârâu „
- b. Vestigii arheologice semnalate de către G. Crăciunescu în anul 1982.
- c. Așezarea se găsește la 2 km. est de sat și este mărginită pe trei laturi de dealuri. Nivelele de locuire Sălcuța sunt suprapuse de materiale de tip Glina III.
- d. Muzeul Regiunii Porților de Fier Drobeta Turnu Severin.
- e. G. Crăciunescu, *Noi puncte din epoca bronzului pe harta arheologică a județului Mehedinți*, Dobeta, V, 1982, p. 193; C., N., Pătroi, *Catalogul așezărilor și descoperirilor aparținând culturii Sălcuța din Oltenia*, Drobeta, XVII, 2007, p. 14 – 30.

Județ Dolj

Comuna Almăj

a. „ Școala Generală ”

b. În vecinătatea școlii, pe un bot de deal, la 197 m vest de biserica satului Almăj. Cod LMI 2010 este DJ – I – s – B - 07868.02.

Comuna Carpen, Sat Cleanov – cultura Starčevo – Criș

a. „ Fiera „

c. Materiale neolitice timpurii. Microlite în asociere cu ceramică și unelte din piatră șlefuită. C., S., N., Ploșor a considerat că vestigiile descoperite aici sunt din paleoliticul superior, fapt pentru care a denumit un facies cultural nou numit Cleanovian. Ulterior, a realizat că este vorba de vestigii neolitice timpurii, probabil Starčevo-Criș.

e. D., Berciu et alii, 1952, p.142 – 147; C., S., N., Ploșor, E., Comșa, 1957, p. 19 – 24 ; Gh. Lazarovici, *Neoliticul timpuriu în România*. AMN, 8, 1984, p. 89; A., Doboș, C., S., *Nicolaescu – Ploșor și arheologia paleoliticului*, Studii de Preistorie, 2, 2003 – 2004, 2005 p. 239; Luca, S. A., Suci, C. I., Dumitrescu-Chioar F., *Catalogue of the Early Neolithic (Starčevo-Criș Culture) settlements in Western part of Romania – Transylvania, Banat, Crișana, Maramureș, Oltenia and Western Muntenia*, The First Neolithic Sites in Central/South-Est European Transect. Volume II. Early Neolithic (Starčevo-Criș) Site son the Territory of Romania. Edited by Sabin Adrian Luca, Cosmin Suci, BAR, 2011, International Series 2188, p. 91.

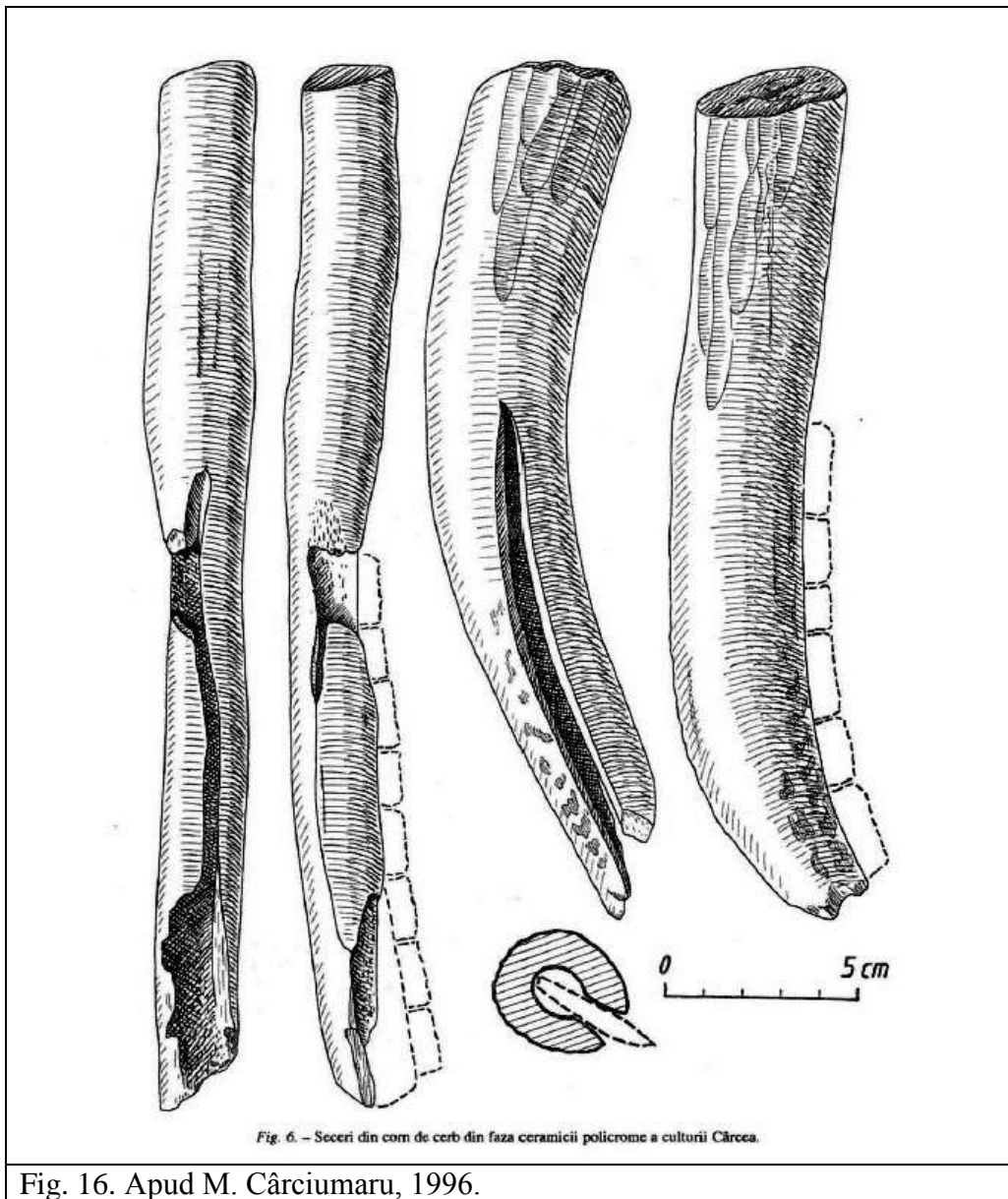
f. 44°20'13.08"N, 23°12'17.58"E(Apud Luca, S. A., Suci, C. I., Dumitrescu-Chioar F., 2011, p. 91).

Comuna Cârcea. 1 – culturi Starčevo – Criș, Vinča, Dudești, Sălcuța

a. „ Viaduct „

b. Așezare ce are nivele de locuire aparținând culturilor Starčevo – Criș, Vinča, Dudești, Sălcuța.

c. Au fost descoperite cupe, străchini cu buza îngroșată spre interior, torți, decor cu proeminențe, incizii, alveole, toate caracteristice fazei evolutive Sălcuța II și suprapunând un nivel Vinča D.



e. M. Nica, *Le role de la culture Vinča a l' evolution neolithique d' Oltenia*, Muzeul Banatului, p. 108; M., Nica, B., Tănăsescu, *Câteva date despre sistemul de protecție și apărare al așezărilor preistorice de la Cârcea, "Hanuri" și "Viaduct"*, Oltenia, 1999, 11, p. 5 - 17; S., Haimovici, *The study of the archaeozoological remains found in pit no 3, containing human skulls from Cârcea - Viaduct, Starčevo - Criș culture*, Studii de Preistorie, 3, 2006, p. 125 - 129; C., N., Pătroi, *Catalogul așezărilor și descoperirilor aparținând culturii Sălcuța din Oltenia*, Drobeta, XVII,

2007, p. 14 – 30; I., Alexandra, A. D. Soficaru, N., Mirițoiu, *Dismembered human remains from the " Neolithic " Cârcea site (Romania)*, *Studii de Preistorie*, 6, 2009, p. 47 - 79; <http://www.cimec.ro/scripts/arh/cronica/detaliu.asp?k=284>; Luca, S. A., Suci, C. I., Dumitrescu-Chioar F., *Catalogue of the Early Neolithic (Starčevo-Criș Culture) settlements in Western part of Romania – Transylvania, Banat, Crișana, Maramureș, Oltenia and Western Muntenia, The First Neolithic Sites in Central/South-Est European Transect. Volume II. Early Neolithic (Starčevo-Criș) Site son the Territory of Romania. Edited by Sabin Adrian Luca, Cosmin Suci, BAR, 2011, International Series 2188, p. 87.*

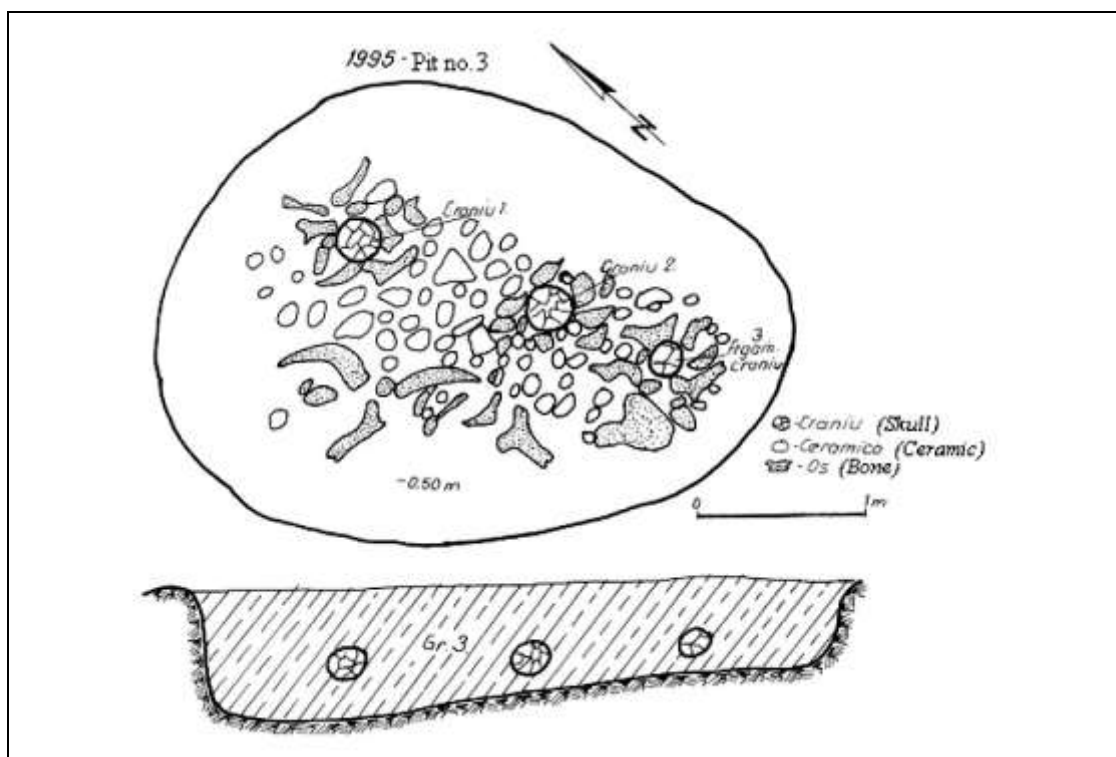


Fig. 17. Cârcea „ Viaduct „. Groapă cu trei cranii atribuită culturii Starčevo – Criș. Apud S., Haimovici, 2006.

f. 44°15'52.62"N, 23°53'20.25"E(Apud Luca, S. A., Suci, C. I., Dumitrescu-Chioar F., 2011, p. 87).

Cârcea radiocarbon data					
Culture	Phase	Settlement	LABNR	BP	Error
Dudești	Dudești -Vinča Early	Cârcea Viaduct	BIn-1978	6585	65
Starčevo-Criș	IV?, sau Cârcea III	Cârcea Viaduct	BIn-1981	6540	60
Starčevo-Criș	IV?, Cârcea III	Cârcea Viaduct	BIn-1982	6430	60
Starčevo-Criș	IV?, Cârcea III	Cârcea Viaduct	BIn-1983	6395	60
Dudești	Dudești - Vinča	Cârcea Viaduct	BIn-2292	6350	60
Dudești	Dudești - Vinča	Cârcea Viaduct	BIn-2287	6300	55
Dudești	Dudești - Vinča	Cârcea Viaduct	BIn-2008	6250	40
Dudești	Dudești - Vinča	Cârcea Viaduct	BIn-1980	6100	60
Dudești	Dudești -Vinča C	Cârcea Viaduct	BIn-2291	5990	55
Dudești	Dudești -Vinča C	Cârcea Viaduct	BIn-2289	5910	50
Dudești	Dudești -Vinča C	Cârcea Viaduct	BIn-2290	5865	95

Apud Luca, S. A., Suci, C. I, Dumitrescu-Chioar F., *Catalogue of the Early Neolithic (Starčevo-Criș Culture) settlements in Western part of Romania – Transylvania, Banat, Crișana, Maramureș, Oltenia and Western Muntenia, The First Neolithic Sites in Central/South-Est European Transect. Volume II. Early Neolithic (Starčevo-Criș) Site son the Territory of Romania.* Edited by Sabin Adrian Luca, Cosmin Suci, BAR, 2011, International Series 2188, p. 79 – 132.

Tabel 4

Cârcea. 2 – culturile Starčevo – Criș, Gumelnița, Sălcuța

a. ,, Hanuri ,,.

b. Descoperire întâmplătoare în 1970. Cu anul 1971 au început săpăturile sistematice la Cârcea de către M. Nica . Cercetările s-au derulat între 1971 - 1975 și 1997 - 2000. În momentul de față se mai păstrează doar două porțiuni care mai pot fi cercetate în prezent: una situată în fața haltei SNCFR, cu dimensiuni de cca. 25 x 6 m, iar cealaltă, situată între haltă și șosea, din care se mai conservă doar o suprafață de cca. 50 x 45 m.

c. Localizare: limita dintre terasele inferioară și superioară ale Jiului, pe malul stâng al pârâului Cârcea, la 9 km sud - est de Craiova și la limita de sud - vest a satului, lângă halta SNCFR " Viaductul Cârcea ", între calea ferată și șoseaua Craiova - Caracal. Săpăturile au fost efectuate cu scopul de a stabili stratigrafia celor trei așezări timpurii de tip Cârcea, dar și a nivelurilor de locuire Gumelnița - Sălcuța și Verbicioara, ce suprapun locuirile neolitice timpurii. S-a realizat secțiunea XIV în care au apărut trei vetre ce aparțineau nivelului gumelnițeano - sălcuțean.

e. Cronica Cercetărilor Arheologice din România. *Șantierul arheologic Cârcea*, 1997; M., Nica, B., Tănăsescu, *Câteva date despre sistemul de protecție și apărare*

al așezărilor preistorice de la Cârcea, " Hanuri " și " Viaduct " , Oltenia, 1999, 11, p. 5 - 17; M., Nica et ali, *Raport asupra săpăturilor arheologice de la Cârcea, punctul " Hanuri " - campania 2000*, Oltenia, 2001, 13, p. 7 - 22; http://cimec.ro/Arheologie/CronicaCA2001/rapoarte/044_Carcea.htm; C., N., Pătroi, *Catalogul așezărilor și descoperirilor aparținând culturii Sălcuța din Oltenia*, Drobeta, XVII, 2007, p. 14 – 30; I., Alexandra, A. D. Soficaru, N. Mirițoiu, *Dismembered human remains from the " Neolithic " Cârcea site (Romania)*, Studii de Preistorie, 6, 2009, p. 47 – 79; Luca, S. A., Suci, C. I, Dumitrescu-Chioar F., *Catalogue of the Early Neolithic (Starčevo-Criș Culture) settlements in Western part of Romania – Transylvania, Banat, Crișana, Maramureș, Oltenia and Western Muntenia*, The First Neolithic Sites in Central/South-Est European Transect. Volume II. Early Neolithic (Starčevo-Criș) Site son the Territory of Romania. Edited by Sabin Adrian Luca, Cosmin Suci, BAR, 2011, International Series 2188, p. 86.

f. 44°15'22.38"N, 23°54'2.70"E(Apud Luca, S. A., Suci, C. I, Dumitrescu-Chioar F., 2011, p. 87).

Comuna Cârna – cultura Sălcuța

b. Descoperire izolată.

c. Topor din cupru de tip Jaszladany, varianta Orșova.

e. D. Berciu, *Arheologia preistorică a Olteniei*, 1939, p. 85; C., N., Pătroi, *Catalogul așezărilor și descoperirilor aparținând culturii Sălcuța din Oltenia*, Drobeta, XVII, 2007, p. 14 – 30.

Comuna Cerăt– cultura Sălcuța

b. Cercetări efectuate de către D. Galbenu în anul 1969.

c. Au fost identificate locuințe, unelte din silex, os - corn, dălți din cupru aparținând fazelor evolutive Sălcuța II – III.

d. Muzeul Olteniei Craiova.

e. E., Popescu, *Săpăturile arheologice din R.S.R. – 1968*, SCIV, 20, 1969, p. 473; D., Galbenu, *Neoliticul în sud - vestul Olteniei*, teza de doctorat, București, 1974; C., N., Pătroi, *Catalogul așezărilor și descoperirilor aparținând culturii Sălcuța din Oltenia*, Drobeta, XVII, 2007, p. 14 – 30.

Comuna Coșoveni - cultura Sălcuța

b. Descoperire izolată.

c. Topor de cupru de tip Jaszladany, varianta Târnăvița.

e. C. Moisil, SCMI, 4, 1911, p. 85, fig. 1; D. Berciu, *Arheologia...*, p. 87, fig. 100 / 4; E. Comșa, *Consideration...*, Dacia, XXV, 1981, p. 334; C., N., Pătroi, *Catalogul așezărilor și descoperirilor aparținând culturii Sălcuța din Oltenia*, Drobeta, XVII, 2007, p. 14 – 30.

Comuna Coțofenii din Dos – cultura Sălcuța

a. „ Botul Mare și Botul Mic „, sau „, Botul Dealului „,

b. Descoperiri izolate.

c. Materiale caracteristice culturii Sălcuța, localizate la 3km vest de sat, printre care și două topoare de tip Jaszladany, varianta Orșova și Petrești.

d. Piesa tip Orșova se află la Muzeul Județean Gorj – Nr. Inv. 1929, iar piesa variantă Petrești la Muzeul Olteniei Craiova – Nr. Inv. 4283.

e. D. Berciu, *Arheologia preistorică a Olteniei*, 1939, p. 85; Al.Vulpe, 1975, p. 39, pl. 15 / 115; I. Mareș, *Metalurgia...*, p. 220; C., N., Pătroi, *Catalogul așezărilor și descoperirilor aparținând culturii Sălcuța din Oltenia*, Drobeta, XVII, 2007, p. 14 – 30.

Comuna Daneți

Sat Locusteni. 1 - cultura Starčevo – Criș, cultura Cârcea

a. „ Predești „,

b. Cercetări M. Nica în anul 1979.

c. Sit localizat pe malul drept al pârâului Predești, ce curge pe direcția est – vest. Ceramică faza Cârcea II A; unelte os – corn Starčevo – Criș, Verbicioara.

e. G. Popilian et alii, *Raport asupra cercetărilor arheologice de la Locusteni, jud. Dolj*, MCA(Oradea, 1979), 1979, p.207 – 213 ; Idem, *Raport asupra cercetărilor*

arheologice de la Locusteni, jud. Dolj, MCA(Tulcea, 1980), 1980, p.254 – 260 ; M. Nica, *Le groupe culturel Cârcea - Grădinile dans le contexte neolithique balcanique et anatolien*, AMN, I, 32, 1995, p. 11 - 28; Fl. Ridiche, *Noi date cu privire la cunoașterea culturii Verbicioara(partea I)*, Oltenia.Studii și Comunicări, vol. XII, 2000, p. 63; M., Nica., *Câteva date despre așezarea neoliticului timpuriu de la Locusteni (jud. Dolj)*, AO, 14, 1999, p. 3–19; C., Beldiman, D., M., Sztancs, *STARČEVO-CRIȘ CULTURE IN ROMANIA: ASPECTS OF TECHNOLOGY OF SKELETAL MATERIALS*, Analele Universității Creștine „ Dimitrie Cantemir ”, București, Seria Istorie – Serie nouă, Anul 1, Nr. 4, 2010, p. 52 – 75; Luca, S. A., Suciu, C. I, Dumitrescu-Chioar F., *Catalogue of the Early Neolithic (Starčevo-Criș Culture) settlements in Western part of Romania – Transylvania, Banat, Crișana, Maramureș, Oltenia and Western Muntenia*, The First Neolithic Sites in Central/South-Est European Transect. Volume II. Early Neolithic (Starčevo-Criș) Site son the Territory of Romania. Edited by Sabin Adrian Luca, Cosmin Suciu, BAR, 2011, International Series 2188, p. 106.

f. 43°57'34.03"N, 23°59'0.08"E (Apud Luca, S. A., Suciu, C. I, Dumitrescu-Chioar F., 2011, p. 106).

Locusteni. 2 – cultura Sălcuța

c. Tipare pentru topoare plate descoperite într-un nivel Sălcuța.

e. Informație din partea lui M. Nica. C., N., Pătroi, *Catalogul așezărilor și descoperirilor aparținând culturii Sălcuța din Oltenia*, Drobeta, XVII, 2007, p. 14 – 30.

Comuna Desa

a. „ Grindul Castravița „,

b. Cercetări realizate de P. Gherghe și Fl. Ridiche în anii 2002 - 2003.

c. Vestigiile neolitice au apărut în tumulul T 3, alături de materiale din epoca bronzului și din Hallstatt. Autorii cercetărilor cred că este vorba de materiale ce provin dintr – o așezare anterioară ridicării tumulului T 3.

d. Muzeul Olteniei Craiova

e. P., Gherghe, Fl., Ridiche, *Raport preliminar privind cercetările arheologice sistematice din punctul „, Castravița „, localitatea Desa, jud. Dolj, Oltenia, Studii și Comunicări. Arheologie – Istorie, vol. XV, 2002 – 2003, p. 16.*

Comuna Dobrești – culturile Boian V, Gumelnița

a. „, Gura Izvoarelor „,

b. Cercetări P., Gherghe, M., Nica, I., Ciucă în anul 1986.

c. Așezare cu nivele de locuire atribuite culturilor Boian și Gumelnița.

d. Muzeul Olteniei Craiova.

e. P., Gherghe, M., Nica, Ciucă, Oltenia. Studii și Comunicări, 1988, Craiova.; M., Nica, , *Problemele culturilor neoliticului mijlociu, târziu și trecerea la eneolitic în sud – estul Europei*, Oltenia, Studii și Comunicări. Arheologie – Istorie, vol. XV, 2002 – 2003, p. 14.

Comuna Drăgotești

a. „, La Cristescu "

b. Grind natural înalt de aproape 6 m, situat în mijlocul luncii Tesluiului. Cercetările arheologice au fost inițiate de M. Nica.

c. Material ceramic reprezentat de străchini cu buza subțire arcuită în interior, castroane mari cu buza dreaptă și înaltă, vase mari bombate sau ornamentate cu brăuri alveolate. Au fost semnalate și vestigii de tip Glina.

e. Informații M. Nica.

Comuna Drăgotești. 1– cultura Starčevo-Criș

a. „, Obștea Bobeanu,,

c. Sit localizat la 1 km vest de sat pe terasa de lângă pâraul Teslui.

e. Luca, S. A., Suciu, C. I, Dumitrescu-Chioar F., *Catalogue of the Early Neolithic (Starčevo-Criș Culture) settlements in Western part of Romania – Transylvania, Banat, Crișana, Maramureș, Oltenia and Western Muntenia*, The First Neolithic Sites in Central/South-Est European Transect. Volume II. Early Neolithic (Starčevo-Criș) Site son the Territory of Romania. Edited by Sabin Adrian Luca, Cosmin Suciu, BAR, 2011, International Series 2188, p. 94.

f. 44°14'36.17"N, 24° 4'13.58"E (Apud Luca, S. A., Suciu, C. I, Dumitrescu-Chioar F., 2011, p. 94).

Comuna Drănic

Sat Padea - cultura Vinča – Dudești

a., Dealul Viilor ,,

b. Cercetări în anii 1968 – 1969, 1971. Autori M. Nica, D. Galbenu.

c. Localizare: pe un pinden de terasă, pe partea dreaptă a Jiului, în valea pârâului Livada, din partea de nord – est a satului. Sit locuit de culturile Starcevo – Criș(locuire de scurtă durată), Vinča – Dudești V(Vinča C 2).

e. M. Nica, *Asupra originii și dezvoltării culturii Vădastra de la Fărcașele (județul Olt)*, *Historica*, 1, 1970, p. 50; M., Cârciumar, *Analyse pollinique des couches neolithiques de Padea et de Leu – departament Dolj*, *Dacia*, NS, XXIII, 1979; M. Nica, T. Niță, *Les établissements néolithiques de Leu et Padea de la zone d'interférence des cultures Dudești et Vinča. Un nouvel aspect du néolithique moyen d'Oltenie*, *Dacia N.S.*, XXIII, 1979, p. 31 – 64 ; M. Nica, *Cultura Vinča în Oltenia*, *Cultura Vinča în Romania*, Timișoara, 1991, p. 90 – 91; M. Cârciumar, *Paleoetnobotanica*, 1996, Editura Helios, Iași.

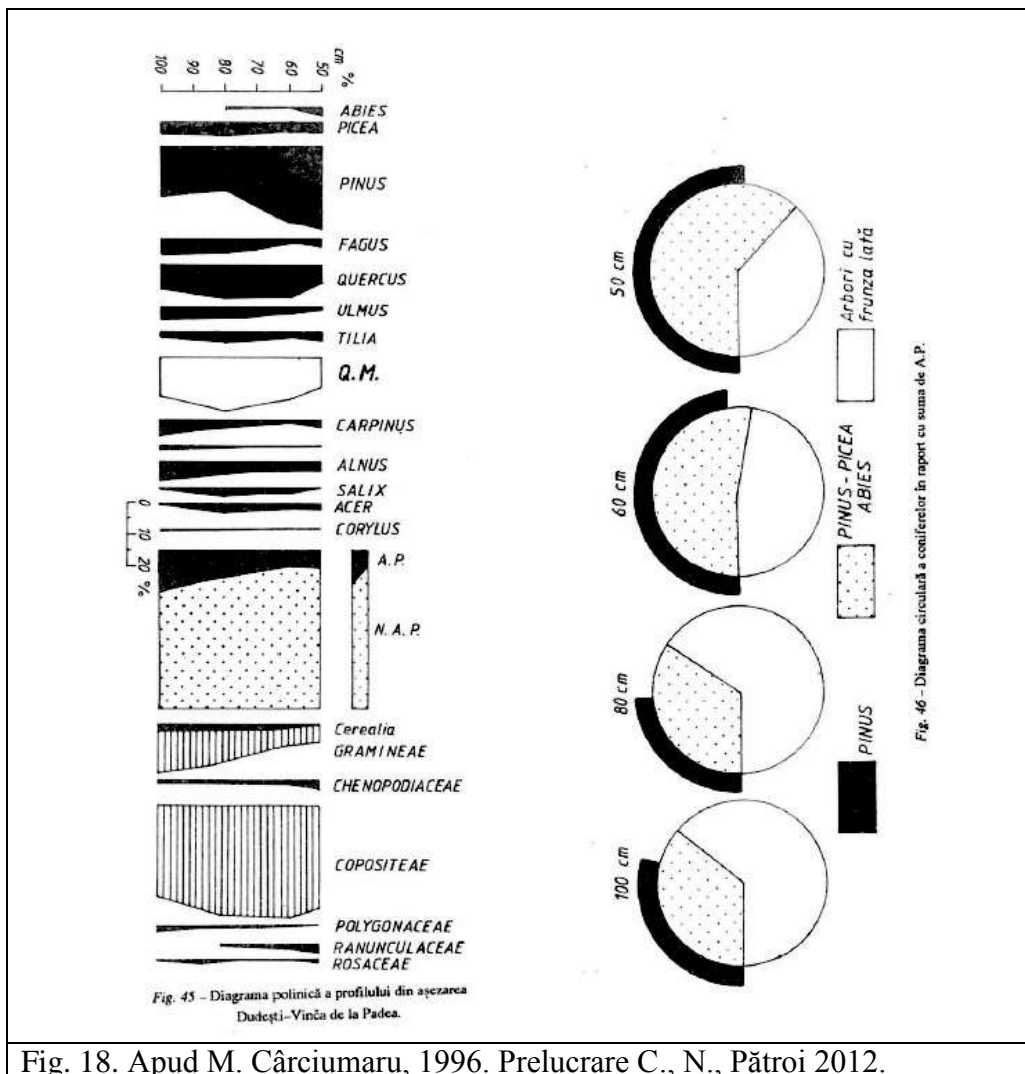


Fig. 18. Apud M. Cârciumar, 1996. Prelucrare C., N., Pătroi 2012.

Comuna Dudoviceşti – cultura Vădastra

a. „Ogradă „

b. Au fost descoperite materiale ceramice în rămăşiţele unor locuinţe incendiate. Marin Nica le atribuie fazei Vădastra IV.

d. Muzeului Olteniei din Craiova.

e. M., Nica, I., Ciucă, *Așezările neolitice de la Piatra Sat (jud. Olt)*, AO, sn., 6, 1984, p. 41, vezi și nota 16; M. Chițonu, *Cultura Vădastra între pionierat și cercetări sistematice*, Drobeta. Arheologie – Istorie, XVIII, 2008, p. 27 – 37.

Comuna Ghercești – cultura Starčevo-Criș

a. „ Săliște „

c. Sit localizat pe o terasă la 150m de confluența pâraurilor Ursoaia și Teslui.

e. Nica M. *Câteva date despre așezarea neo-eneolitică de la Gârlești (com. Mischii, jud. Dolj)*, AO, 9, 1994, 5–24; Luca, S. A., Suciu, C. I., Dumitrescu-Chioar F., *Catalogue of the Early Neolithic (Starčevo-Criș Culture) settlements in Western part of Romania – Transylvania, Banat, Crișana, Maramureș, Oltenia and Western Muntenia, The First Neolithic Sites in Central/South-Est European Transect. Volume II. Early Neolithic (Starčevo-Criș) Site son the Territory of Romania. Edited by Sabin Adrian Luca, Cosmin Suciu, BAR, 2011, International Series 2188, p. 98.*

f. 44°20'48.54"N, 23°54'22.76"E (Apud Luca, S. A., Suciu, C. I., Dumitrescu-Chioar F., 2011, p. 98).

Comuna Ghercești, Sat Gârlești – cultura Vinča, Sălcuța

a.„ La Livadie „, sau „, Surpătoare „

b. În anul 1970 M. Nica efectuează o periegează în zonă, pentru ca în anul 1989 să realizeze o săpătură de salvare.

c. Pe botul terasei Tesluiului au fost identificate urmele unei așezări neolitice aparținând culturii Vinča. În locul în care Văile Tesluiului și Ursoaia se unesc în dreptul cimitirului Ghercești, se află necropola eneolitică ce datează din faza evolutivă Sălcuța III. Marginea de nord se găsește la sud de satul Soreni.

d. Muzeul Olteniei Craiova.

e. Nica, M., *Câteva date despre necropola eneolitică de la Gârlești - Ghercești, județul Dolj*, AO, sn., 8, 1993, p. 3 – 17; Idem, *Câteva date despre așezarea neo - eneolitică de la Gârlești, comuna Mischii (jud. Dolj)*, AO, SN, 9, 1994, p. 3 – 24; C., N., Pătroi, *Catalogul așezărilor și descoperirilor aparținând culturii Sălcuța din Oltenia*, Drobeta, XVII, 2007, p. 14 – 30.

Comuna Giurgița, Sat Curmătura - *cultura Sălcuța*

b. Sondaje de salvare în anii 1967 - 1977. Cercetări efectuate de M. Nica și C. Câșlaru.

c. Așezarea eneolitică este la 2 km. sud de satul cu același nume și ocupă un pînten de terasă ce înaintează în lunca Desnățuiului pe o distanță de aproximativ 150m. Au fost identificate vestigii de tip Sălcuța și Verbicioara.

d. Muzeul Olteniei Craiova, Muzeul Orașului Băilești.

e. M., Nica, C., Câșlaru, *Complexul cuptoarelor eneolitice de copt pâine de la Curmătura, județul Dolj, Oltenia*, III, 1981, p. 9 - 16, C., N., Pătroi, *Catalogul așezărilor și descoperirilor aparținând culturii Sălcuța din Oltenia*, Drobeta, XVII, 2007, p. 14 – 30 Idem, *Cultura Sălcuța în Oltenia*, teză de doctorat, Constanța, 2010, mss.

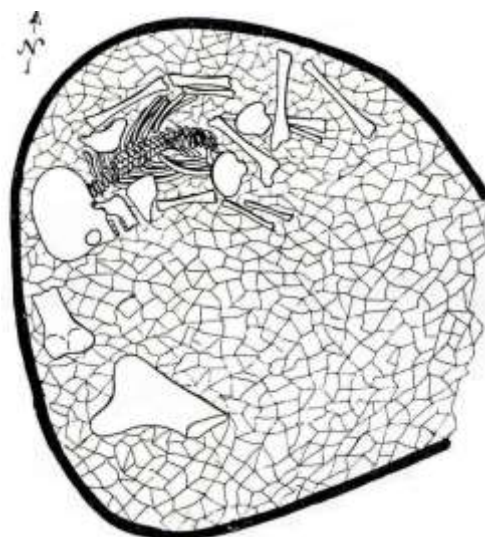


Fig. 19. Curmătura(jud. Dolj).
Mormânt de copil într-un cuptor de copt pâine.
Apud M. Nica, C. Câșlaru, 1981.

Comuna Leu – *cultura Vinča - Dudești*

Sat Leu Mic. 1

a. ,, Tei ,,

b. Cercetari realizate în anul 1973 de M. Nica și profesor T. Niță din localitatea Leu.

c. Localizare: pinten de terasă pe Valea Marfan. Dimensiuni 300m. Vestigii de tip Vinča B 2 – C 1.

e. M. Nica, *Asupra originii și dezvoltării culturii Vădastra de la Fărcașele (județul Olt)*, *Historica*, 1, 1970, 31 - 52; M., Cârциumaru, *Analyse pollinique des couches neolithiques de Padea et de Leu – departament Dolj*, *Dacia*, NS, XXIII, 1979; M. Nica, T. Niță, *Les établissements néolithiques de Leu et Padea de la zone d'interférence des cultures Dudești et Vinča. Un nouvel aspect du néolithique moyen d'Oltenie*, *Dacia N.S.*, 23, 1979, p. 31 – 64 ; Idem, *Cultura Vinča în Oltenia*, *Cultura Vinča în România*, Timișoara, 1991, p. 89 - 90.

Leu. 2 – cultura Vinča - Dudești

a. ,, Stațiunea de sericicultură ,,

c. Amplasare la 1km est de punct ,, Tei ,, în zona de câmpie. Vestigii de tip Vinča B 2 – C 1, Dudești.

e. M. Nica, *Cultura Vinča în Oltenia*, *Cultura Vinča în România*, Timișoara, 1991, p. 89 - 90.

Comuna Maglavit - cultura Sălcuța

b. Descoperiri întâmplătoare.

e. E., Condurachi, Vl., Dumitrescu, D., Matei, *Harta arheologică a României*, 1972; C., N., Pătroi, *Catalogul așezărilor și descoperirilor aparținând culturii Sălcuța din Oltenia*, Drobeta, XVII, 2007, p. 14 – 30.

Comuna Moțăței - cultura Sălcuța

b. Descoperiri izolate . Probabil teaurizare?

c. Topoare de cupru de tip Jaszladany, varianta Bradu, după Al. Vulpe.

d. Muzeul Olteniei Craiova, Nr. Inv. 4284.

e. D., Berciu, *Arheologia preistorică a Olteniei*, 1939, p.85, fig. 99; Al., Vulpe, *Die Axte und Beile in Rumänien*, II, P.BF., 1974, pl. 24 / 181; I., Mareș, *Metalurgia aramei în neo - eneoliticul României*, 2002, p. 269 -270; C., N., Pătroi, *Catalogul așezărilor și descoperirilor aparținând culturii Sălcuța din Oltenia*, Drobeta, XVII, 2007, p. 14 – 30; Idem, *Cultura Sălcuța în Oltenia*, teză de doctorat, Constanța, 2010, mss.

Comuna Orodel

b. Descoperire întâmplătoare.

c. Topor de cupru din varianta Jaszladany.

e. D., Berciu, *Arheologia preistorica a Olteniei*, 1939, p. 88; I. Mareș, *Metalurgia aramei în neo - eneoliticul României*, 2002, p. 272.

Comuna Pielești

a." La Oprescu "

b. Periegeze în anii 1970 și 1971.

c. Sit amplasat la distanță de 0.9 km de biserica din Pielești, în capătul de est al localității, la 200m vest de podul de cale ferată al liniei Craiova – Piatra - Olt; extravilan, teren arabil. Vestigii neolitice și de tip Verbicioara. Cod LMI 2010 este DJ – I – m – B - 07905.04.

e. M. Nica, *Cercetări arheologice de suprafață pe Valea Tesluiului*, Contribuții Istorice, 1972, Craiova, p. 200 – 218. Fl. Ridiche, *Noi date privind cunoașterea culturii Verbicioara(partea a - II – a)*, Oltenia.Studii și Comunicări.Arheologie – Istorie, vol. XIII, 2001, p. 42.

Sat Pârșani

a. ,, Canton CFR ,,

b. Periegeze M. Nica în anii 1970 și 1971.

c. Sit localizat la ieșirea din sat, pe partea stângă a pârâului Teslui, lângă cantonul CFR Toporași. Materiale neolitice și de epoca bronzului – cultura Verbicioara.

e. M. Nica, *Cercetări arheologice de suprafață pe Valea Tesluiului*, Contribuții Istorice, 1972, Craiova, p. 204. Fl. Ridiche, *Noi date privind cunoașterea culturii Verbiciora (partea a - II - a)*, Oltenia. Studii și Comunicări. Arheologie – Istorie, vol. XIII, 2001, p. 42.

Comuna Plenița - cultura Sălcuța

a. „Măgura Mare din Pădurea Poenii „,

b. Așezare de tip tell aparținând culturii Sălcuța.

e. C. N. Plopșor, *Măgura Mare din Pădurea Poenii, Plenița, OLTENIA*, cartea I, fascioara VI, 1923, p. 81; C., N., Pătroi, *Catalogul așezărilor și descoperirilor aparținând culturii Sălcuța din Oltenia*, Drobeta, XVII, 2007, p. 14 – 30.

Comuna Podari – cultura Vinča – Dudești

Sat Gura Văii

e. M. Nica, T. Niță, *Les établissements néolithiques de Leu et Padea de la zone d'interférence des cultures Dudești et Vinča. Un nouvel aspect du néolithique moyen d'Oltenie*, Dacia, N.S., 23, 1979, p. 31 – 64 ; M. Nica, *Cultura Vinča în Oltenia*, Cultura Vinča în România, Timișoara, 1991, p. 90 – 91.

Comuna Rast – cultura Vinča


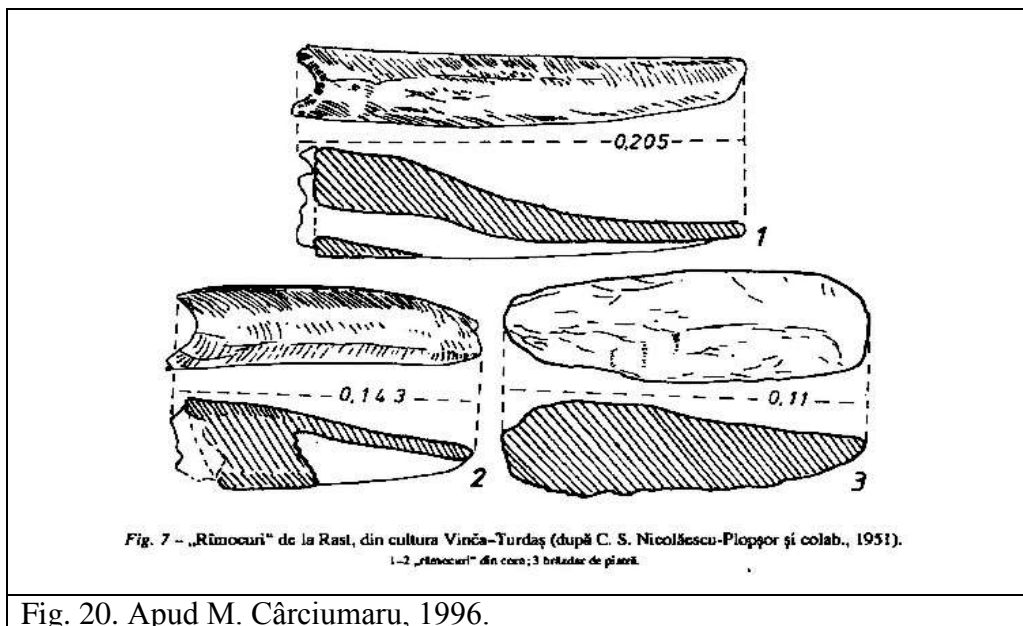
a. „Grindul Țifarului „,

b. Periegeze realizate în anul 1942. Cercetări începute de C. S. N. Plopșor, Vl. Dumitrescu și N. Gostar, apoi continuate de Vl. Dumitrescu.

c. Localizare – de o parte și de alta a gârlei Țifarului.

e. Vl. Dumitrescu, C., S., Nicolăescu – Plopșor, *Dare de seamă asupra cercetărilor și săpăturilor din anul 1943. Raport asupra activității științifice a Muzeului Național de Antichități în anii 1942 și 1943.* (București, 1944), p.84 – 87; C., S., Nicolăescu – Plopșor, Vl., Dumitrescu, N., Gostar, *Raport asupra activității șantierului arheologic Rast - Dolj*, SCIV, 2, 1, 1951, p. 267 – 277; Vl. Dumitrescu, *Semnificația și originea unui tip de figurine feminine descoperite la Rast*, SCIV, VII, 1 - 2, 1956, p. 95 – 115; Idem, *The Neolithic Settlement at Rast*, BAR, International Studies, 72, 1980, p. 110, pl. XXXIV / 6; pl. XLV / 3 - 17; Idem,

Plastica neolitică din aşezarea de la Rast (Dolj), AMN, XXIV – XXV, 1992; Fl. Ridiche, Noi date privind cunoaşterea culturii Verbiciora (partea a - II – a), Oltenia. Studii şi Comunicări. Arheologie – Istorie, vol. XIII, 2001, p.43; Sârbu, V., S., Pndrea, Vasele cu semne pe fund din neoliticul dezvoltat în spaţiul carpato – balcanic, Banatica, 16, 1, 2003.



Comuna Robăneşti

Sat Bojoiu - culturile Starčevo – Criș, Vinča, Dudești

a. " La Grădini "

c. Vestigii Vinča și Dudești la 6 km de biserica din satul Pârșani, pe malul de nord - est al râului Teslui, extravilan, teren arabil. Cod LMI 2010 este DJ – I – m – B - 07874.02

e. Nica M., Rădoiescu, L., *Așezări și locuințe neolitice descoperite pe teritoriul Olteniei*, A O, 2001-2002, 16, 7–26; Luca, S. A., Suci, C. I, Dumitrescu-Chioar F., *Catalogue of the Early Neolithic (Starčevo-Criș Culture) settlements in Western part of Romania – Transylvania, Banat, Crișana, Maramureș, Oltenia and Western Muntenia*, The First Neolithic Sites in Central/South-Est European Transect. Volume II. Early Neolithic (Starčevo-Criș) Site son the Territory of Romania. Edited by Sabin Adrian Luca, Cosmin Suci, BAR, 2011, International Series 2188, p.85.

f. 44°18'32.02"N, 24° 1'59.76"E(Apud Luca, S. A., Suci, C. I, Dumitrescu-Chioar F., 2011, p. 85).

Sat Lăcrița Mică - vestigii Starčevo – Criș, Cârcea

a. " Dealul Cioban "

c. Așezare atribuită aspectului Cârcea, amplasată la 100 m sud - est de satul Lăcrița Mică; extravilan; teren arabil. Cod LMI 2010 este DJ – I – s – B - 07899.

e. Luca, S. A., Suci, C. I, Dumitrescu-Chioar F., *Catalogue of the Early Neolithic (Starčevo-Criș Culture) settlements in Western part of Romania – Transylvania, Banat, Crișana, Maramureș, Oltenia and Western Muntenia*, The First Neolithic Sites in Central/South-Est European Transect. Volume II. Early Neolithic (Starčevo-Criș) Site son the Territory of Romania. Edited by Sabin Adrian Luca, Cosmin Suci, BAR, 2011, International Series 2188, p.104.

f. 44°18'0.72"N, 23°57'31.81"E (Apud Luca, S. A., Suci, C. I, Dumitrescu-Chioar F., 2011, p. 104).

Comuna Sălcuța - culturile Starčevo – Criș, Sălcuța, Cernavodă I, Sălcuța IV.

a. ,, Piscul Cornișorului ,,

b. Cercetări efectuate începând cu anul 1916 de către I. Andrieșescu, apoi continuate în anii 1919 și 1920. În anul 1917 a săpat aici și arheologul german C. Schuchhardt. După Al Doilea Război Mondial, în anul 1947 lucrările sunt reluate de H. Dumitrescu, C. N. Plopșor și D. Popescu, iar în 1951 continuă D. Berciu, S. Morintz, C. Preda. Așezarea de tip tell prezintă șanț și val de apărare și se găsește pe partea dreaptă a pârâului Desnățui și pe stânga șoselei Craiova - Cetate. Au fost identificate vestigii aparținând culturilor Starčevo - Criș, Sălcuța, Sălcuța IV, Glina III și feudale. Există și buletine de analiză din anul 1968, realizate la Stuttgart.
Cod LMI 2010 – DJ – I – s – B - 07906

Analize topoare plate de cupru, varianta Sălcuța.

An.nr.	Sn	Pb	As	Sb	Ag	Ni	Bi	Au	Zn	Co	Fe	Nr. inv.	Pl.
8672	0	0	0	0	0	0	0	0	0	0	0	III6000	51
8673	0	0	0	0	urme	0	0	0	0	0	0	III6001	51

Tabel 5

Analize piese de mici dimensiuni, din cupru, din categoria străpungătoare. Cultura Sălcuța.

An.nr.	Sn	Pb	As	Sb	Ag	Ni	Bi	Au	Zn	Co	Fe	Nr. inv.	Pl.
8624	0	0	0	0	urme	0	0	0	0	0	0	-	5
8625	0	0	0	0	urme	0	0	0	0	0	urme	-	3
8626	0	0	0	0	urme	0	0	0		0		-	3
8630	0	0	0	0	urme	0	0	0	0	0		-	5
8632	0	0	0	0	0	0	0	0	0	0		-	5
8634	0	0	0	0	urme	urme	0	0	0	0	urme	-	5

Tabel 6

d. Muzeul Național Național de Istorie a României.

e. I., Andrieșescu, *Din preistoria Olteniei*, 1921; D., Berciu, *Arheologia preistorică a Olteniei*, 1939, p. 49 - 72, fig. 46 - 85; idem, *Contribuții la problemele neoliticului în lumina noilor cercetări*, 1961, p. 162 - 359; J., Junghans et alii, *Kupfer und Bronze in der fruhen Metallzeit Europas*, Katalog der Analysen, Berlin, 1968, p. 240 - 241; S. M. Bâlcu, R. Andreescu, *Piscul Cornișorului, 1945 - 1946*, Studii de Preistorie, 2, 2003 - 2004, p. 143 - 180; I. Mareș, *Metalurgia aramei în neo - eneoliticul României*, 2002, p. 290 - 291; C., N., Pătroi, *Catalogul așezărilor și descoperirilor aparținând culturii Sălcuța din Oltenia*, Drobeta, XVII, 2007, p. 14 - 30; H.

Dumitrescu, cu o adnotare de S. M. Bâlcu, *Piscul Cornișorului – Sălcuța 1945*, Studii de Preistorie, 6, 2009, p. 201 - 222.

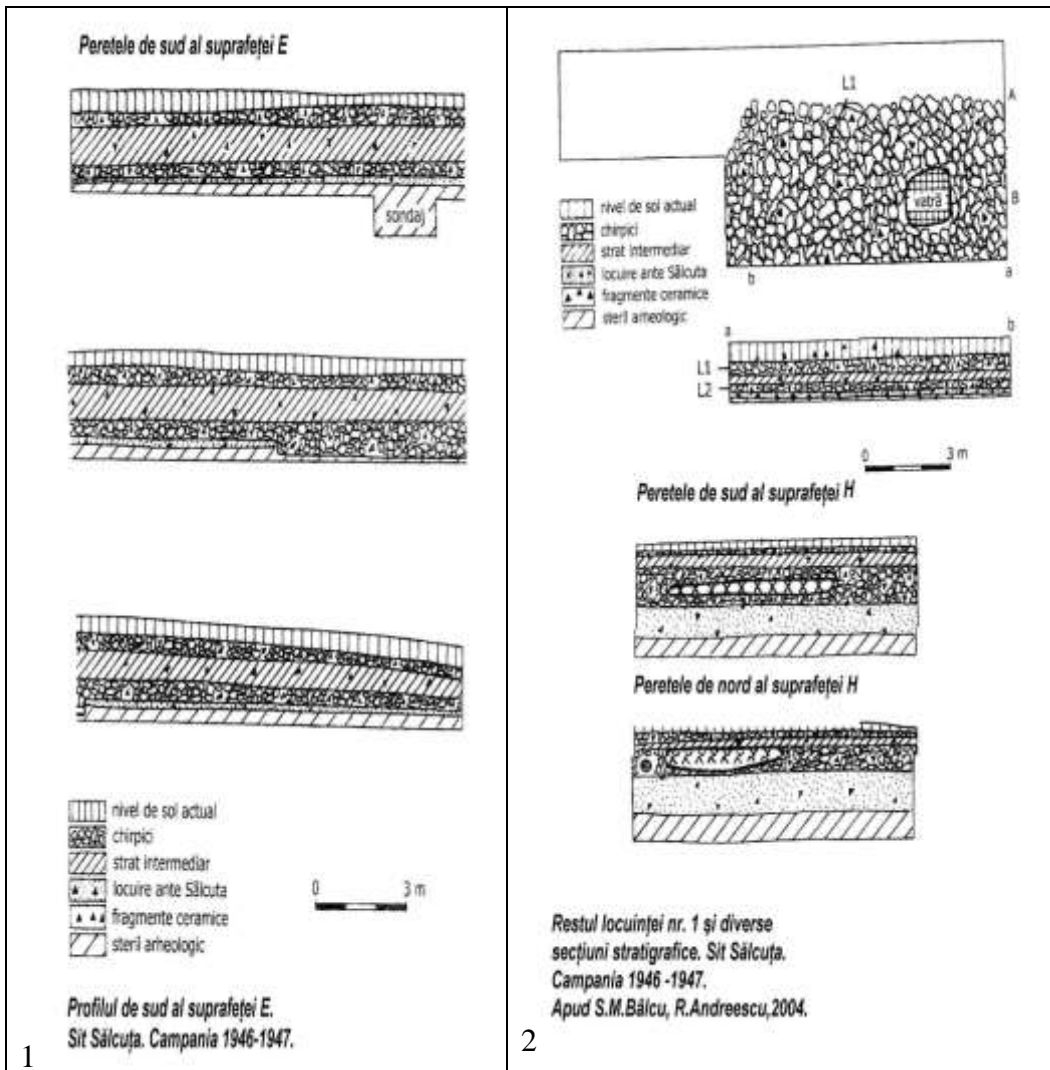


Fig. 22/ 1-2.

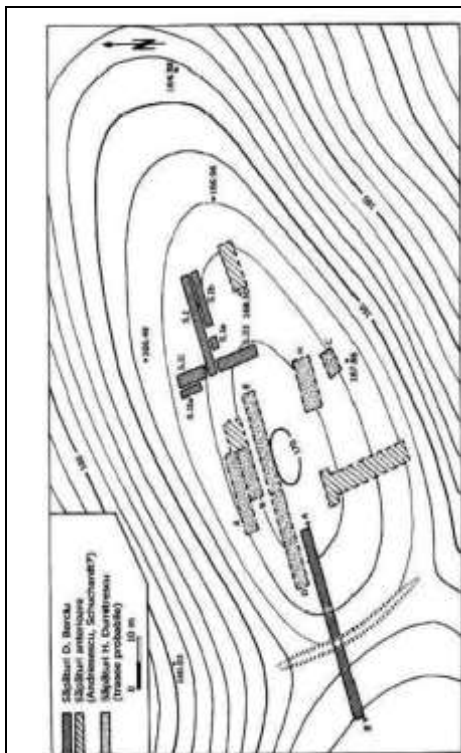


Fig.23.Plan săpături H. Dumitrescu. 1946-1947.

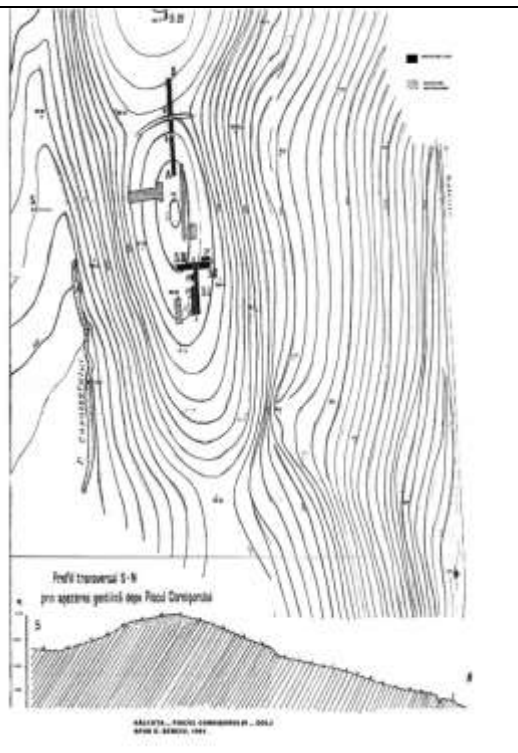


Fig. 24. Plan săpături D. Berciu, 1961.

Comuna Sopot, Sat Sârca

c. Sit amplasat la vest de satul Sârca, la distanță de 2,6 km de biserica din satul Milovanu; extravilan; pe un bot de deal; teren arabil - pășune(pe același teren se suprapun două așezări).

Cod LMI 2010, este DJ – I – m – B - 07914.02.

Comuna Șimnic. 1 – sit Vădastra

a. ,, Lacu ,,

b. Peregheză de către C. S. N. Plopșor și Al. Păunescu, din anul 1964 .

c. Descoperiri de suprafață de materiale ceramice Vădastra și unelte din silex.

e. Al. Păunescu, *Evoluția uneltelor și armelor de piatră cioplită descoperite pe teritoriul României*, 1970, p. 173, vezi și nota 51.

Șimnic. 2 – sit Starčevo – Criș, Vinča, Sălcuța

a. „ Curtea stațiunii experimentale agricole „

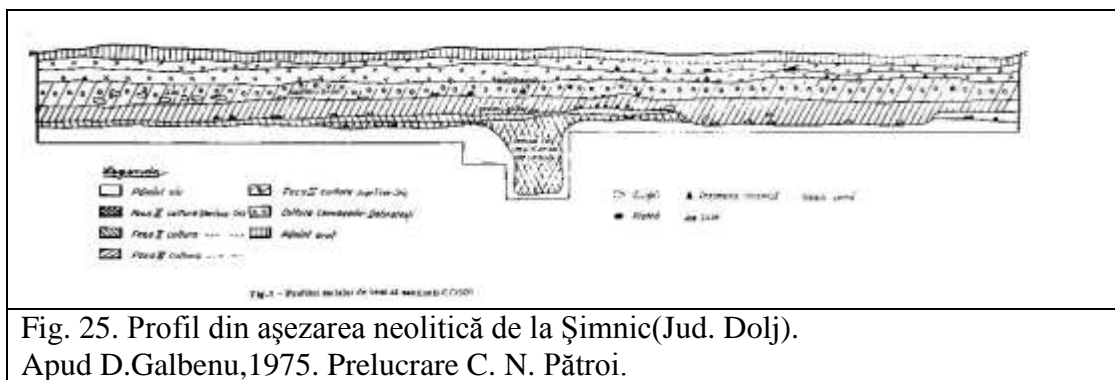
b. Sit descoperit întâmplător cu ocazia săpării în 1962, a unor gropi de siloz în curtea Stațiunii experimentale agricole. Cercetări efectuate între anii 1967 - 1972 de către D. Galbenu.

c. Așezarea se află pe un bot de deal în imediata apropiere a Luncii Jiului. Au fost identificate vestigii ale culturilor Starčevo - Criș, Vinča și Sălcuța. S-au identificat cinci faze de dezvoltare ale culturii Starčevo - Criș, după D. Galbenu. În campania din 1972 s-au descoperit două niveluri Vinča aparținând la două faze distincte: Vinča A și Vinča B.

d. Muzeul Olteniei Craiova, Muzeul National de Istorie a României.

e. D., Galbenu, *Așezările eneolitice de la Șimnic*, CA, I, 1, 1975, p. 9 – 41; Idem, *Un aspect al perioadei de trecere de la neolitic la epoca bronzului descoperit la Șimnic*, Aluta, I, 1971, p. 45 și urm.; C., N., Pătroi, *Catalogul așezărilor și descoperirilor aparținând culturii Sălcuța din Oltenia*, Drobeta, XVII, 2007, p. 14 – 30; Luca, S. A., Suci, C. I., Dumitrescu-Chioar F., *Catalogue of the Early Neolithic (Starčevo-Criș Culture) settlements in Western part of Romania – Transylvania, Banat, Crișana, Maramureș, Oltenia and Western Muntenia, The First Neolithic Sites in Central/South-Est European Transect. Volume II. Early Neolithic (Starčevo-Criș) Site on the Territory of Romania. Edited by Sabin Adrian Luca, Cosmin Suci, BAR, 2011, International Series 2188, p. 122.*

f. 44°23'23.52"N, 23°48'18.57"E (Apud Luca, S. A., Suci, C. I., Dumitrescu-Chioar F., 2011, p. 122).



Comuna Terpezița – cultura Sălcuța

b. Descoperiri de suprafață de materiale eneolitice Sălcuța.

e. E., Condurachi, Vl., Dumitrescu, M, Matei, *Hărțile arheologice ale României*, 1972; C., N., Pătroi, *Catalogul așezărilor și descoperirilor aparținând culturii Sălcuța din Oltenia*, Drobeta, XVII, 2007, p. 14 – 30.

Comuna Urzica – cultura Sălcuța

c. Topor de piatră, perforat, din Colecția I. Georgescu, donat ulterior Muzeului Câmpiei Băileștiului. Piesa a fost descoperită pe malul Desnățuiului, în zona actualului islaz comunal și poate fi atribuită culturii Sălcuța.

d. Muzeului Câmpiei Băileștiului.

e. P., Gherghe, I., Georgescu, *Descoperiri întâmplătoare pe raza localității Urzica. Repere de atestare documentară și arheologică*, Oltenia, Studii și Comunicări. Arheologie – Istorie, vol. XV, 2002 – 2003, p. 59.

Comuna Vârtop - cultura Sălcuța

b. Descoperire izolată.

c. Topor de cupru de tip Jaszladany, varianta Petrești, după Al. Vulpe.

d. Muzeul Olteniei Craiova. Nr. Inv. 4281.

e. Al., Vulpe, *Die Axte und Beile Rumanien*, II, PBF, 1975, p. 42, nr. 168, pl. 22 / 168; I. Mareș, *Metalurgia aramei în neo - eneoliticul României*, 2002, p. 334; C. N., Pătroi, *Catalogul așezărilor și descoperirilor aparținând culturii Sălcuța din Oltenia*, Drobeta, XVII, 2007, p. 14 – 30.

Comuna Verbița – cultura Starčevo-Criș

a. „ Eleșteu „

c. Localizare la 3 km de biserica din sat. Cod LMI 2010 este DJ – I – m – B - 07918.02.

e. D. Berciu, *Săpăturile de la Verbița*, MCA, 5, 1959, p. 75–82; Idem, *Săpăturile de la Verbița*. MCA, 6, 1959, p. 85-94; Luca, S. A., Suci, C. I., Dumitrescu-Chioar F., *Catalogue of the Early Neolithic (Starčevo-Criș Culture) settlements in Western part of Romania – Transylvania, Banat, Crișana, Maramureș, Oltenia and Western Muntenia*, The First Neolithic Sites in Central/South-Est European Transect. Volume II. Early Neolithic (Starčevo-Criș) Site son the Territory of Romania. Edited by Sabin Adrian Luca, Cosmin Suci, BAR, 2011, International Series 2188, p. 126.

f. 44°17'35.11"N, 23° 8'31.13"E. (Apud Luca, S. A., Suci, C. I., Dumitrescu-Chioar F., 2011, p. 126).

Sat Verbicioara. 1– cultura Starčevo - Criș, Vinča, Sălcuța

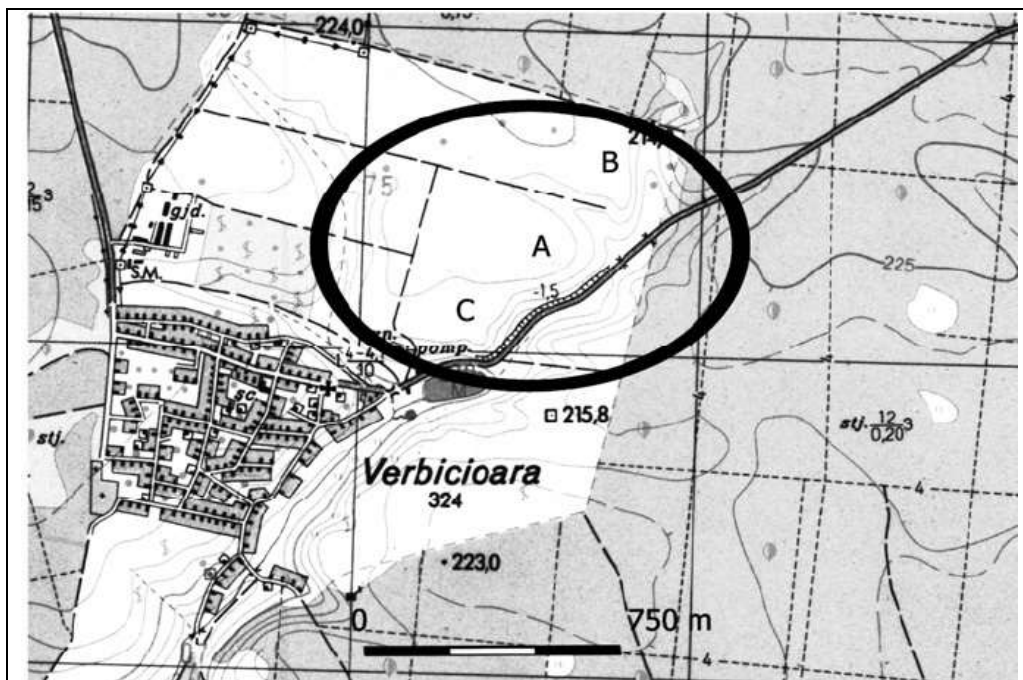
a. „ La Trestii ”

b. Cercetări efectuate în anii 1949 - 1950 de un colectiv alcătuit din E. Comșa, D. Berciu, S. P. Ialomița. Au fost identificate trei situri în zonă.

c. Materialul descoperit aparține culturilor Starčevo – Criș, Vinča, faza B, Sălcuța, Coțofeni, Glina III și Verbicioara III. Un cârlig de undiță din cupru, din nivel Vinča este publicat de I. Mareș. Pentru piesele din cupru există și buletine de analiză realizate la Stuttgart în 1969.

d. Muzeul Național de Istorie a României.

e. D. Berciu, *Așezări și cimitire din societatea primitivă în Oltenia. Șantierul arheologic de la Verbicioara Dolj*, SCIV, 1, 1950, p. 103 – 107; E. , Comșa, D., Berciu, S., P., Ialomița, *Șantierul arheologic Verbicioara*, SCIV, I, 1951, p. 229 – 248; idem, *Șantierul arheologic Verbicioara*, SCIV, III, 1952, p. 141 - 191; S., Junghans et alii, *Kupfer und Bronze in der fruhen Metallzeit Europas*, Katalog der Analysen, Berlin, 1968, p. 240 - 243; I., Mareș, *Metalurgia aramei în neo - eneoliticul României*, 2002, p. 334 - 335; C., N., Pătroi, *Catalogul așezărilor și descoperirilor aparținând culturii Sălcuța din Oltenia*, Drobeta, XVII, 2007, p. 14 – 30; C., Beldiman, D., M., Sztancs, *STARČEVO - CRIȘ CULTURE IN ROMANIA: ASPECTS OF TECHNOLOGY OF SKELETAL MATERIALS*, Analele Universității Creștine „ Dimitrie Cantemir ”, București, Seria Istorie – Serie nouă, Anul 1, Nr. 4, 2010, p. 62; E., C., Ștefan, *O locuință sălcuțeană de la Verbicioara*, PEUCE, serie nouă, IX, 2011, p. 347 – 358; Idem, *O reprezentare antropomorfă inedită de la Verbicioara*, Studii de Preistorie, 8, 2011, p. 195 - 201.



Harta 5. Amplasarea siturilor de la Verbicioara. Jud. Dolj.
Apud E., C., Ștefan, 2011.

Harta 5

Trei străpungătoare din cupru, cultura Sălcuța. Buletin analiză.

An.nr.	Sn	Pb	As	Sb	Ag	Ni	Bi	Au	Zn	Co	Fe	Nr. inv.	Pl.
8633	0	0	0	0	urme	0	0	0	0	0	urme		
8662	0	0	0	0	urme	0	0	0	0	0	+		
8665	0	0	0	0	0	0	0	0	0	0	+	-	

Tabel 7.

Străpungător cupru, cultura Sălcuța. Buletin analiză.

An.nr.	Sn	Pb	As	Sb	Ag	Ni	Bi	Au	Zn	Co	Fe	Nr. inv.	Pl.
8629	0,11	0,34	1,4	0,6	0,1	0,17	0,088	+	0	0	0	-	-

Tabel 8

Sat Verbicioara. 2– cultura Starčevo - Criș

a. ,, La Cetate ,,

e. Berciu, D., Morintz, S., Maximilian, I., *Șantierul arheologic Verbicioara*, MCA, III, 1957, p. 179 – 187; D., Berciu, *Contribuții la problemele neoliticului în lumina noilor cercetări*, 1961, p. 40; Luca, S. A., Suci, C. I., Dumitrescu-Chioar F., *Catalogue of the Early Neolithic (Starčevo-Criș Culture) settlements in Western part of Romania – Transylvania, Banat, Crișana, Maramureș, Oltenia and Western Muntenia*, The First Neolithic Sites in Central/South-Est European Transect. Volume II. Early Neolithic (Starčevo-Criș) Site son the Territory of Romania. Edited by Sabin Adrian Luca, Cosmin Suci, BAR, 2011, International Series 2188, p. 126.

f. 44°16'41.08"N, 23°10'52.24"E. (Apud Luca, S. A., Suci, C. I., Dumitrescu-Chioar F., 2011, p. 126).

Orașul Calafat

Sat Basarabi – cultura Starčevo – Criș

a. ,, La Vârtej ,,

c. Sit localizat la la 1,5 km nord de sat pe o terasă a Dunării.

e. M. Nica, *O așezare de tip Starčevo - Criș lângă Basarabi (jud. Dolj)*, SCIV, 22, 4, 1971, p. 547 – 556; M. Cârțumaru, *Paleoetnobotanica*, 1996, Editura Helios, Iași; C., Beldiman, D., M., Sztancs, *STARČEVO - CRIȘ CULTURE IN ROMANIA: ASPECTS OF TECHNOLOGY OF SKELETAL MATERIALS*, Analele Universității Creștine ,, Dimitrie Cantemir ”, București, Seria Istorie – Serie nouă, Anul 1, Nr. 4, 2010, p. 52 - 75 .

f. 44° 1'10.68"N, 23° 1'35.43"E (Apud Luca, S. A., Suci, C. I., Dumitrescu-Chioar F., 2011, p. 82).

- Același punct ,, La Vârtej ,, este menționat și la Golenți, lângă Calafat (Apud Luca S. și alii, 2011, p. 99) dar cu alte coordonate 44° 1'14.68"N, 23° 3'7.07"E.

- Trebuie verificat în teren dacă este vorba de două locuiri diferite.

Orașul Craiova. 1

Cartier Făcăi – cultura Sălcuța

b. Cercetari arheologice începute în anul 1968 de O. Toropu și O. Stoica. Au fost identificate vestigii ce merg ca încadrare cronologică din eneolitic, cultura Sălcuța și până în perioada medievală.

c. Sit amplasat pe un grind, în zona fostului curs al râului Jiu. Au fost identificate unelte din piatră și ceramică de tip Sălcuța.

e. P., Gherghe, L., Amon, *Istoria Craiovei. Mărturii arheologice și numismatice*. 2010, p. 28 - 29.

Orașul Craiova. 2– cultura Sălcuța

b. Materiale izolate.

c. Două topoare de cupru de tip Jaszladany și unul fragmentar. Sunt menționate în colecția Severeanu de la Muzeul Orașului București. Alte trei piese, întregi, se află în colecția Muzeului Olteniei Craiova – verificate de C., N., Pătroi în anul 2012.

d. Muzeul Olteniei Craiova, Muzeul Orașului București.

e. D. Berciu, *Arheologia preistorică a Olteniei*, 1939, p. 88; I., Mareș, *Metalurgia aramei în neo - eneoliticul României*, 2002, p. 220; C., N., Pătroi, *Catalogul așezărilor și descoperirilor aparținând culturii Sălcuța din Oltenia*, Drobeta, XVII, 2007, p. 14 – 30; P., Gherghe, L., Amon, *Istoria Craiovei. Mărturii arheologice și numismatice*. 2010.

Orașul Craiova. 3

a. ,, Catedrala Sf. Dumitru și Casa Băniei ,,

b. Vestigii neolitice descoperite întâmplător.

e. I. Firu, *Craiova(Ghid Istoric)*, Editura Scrisul Românesc, Craiova, 1963; P., Gherghe, L., Amon, *Istoria Craiovei. Mărturii arheologice și numismatice*. 2010, p. 29.

Orașul Craiova. 4

a. ,, Valea Fetei ,,

b. Vestigii neolitice descoperite întâmplător în zona din spatele Parcului N. Romanescu.

e. I. Firu, *Craiova(Ghid Istoric)*, Editura Scrisul Românesc, Craiova, 1963; P., Gherghe, L., Amon, *Istoria Craiovei. Mărturii arheologice și numismatice*. 2010, p. 29.

Orașul Craiova. 5

a. ,, Fântâna Obedeanu ,,

b. Vestigii neolitice descoperite întâmplător lângă Balta Craioviței.

e. M., Nica, *Mărturii ale unor străvechi civilizații*, CTPV, Editura Scrisul Românesc, Craiova, 1979, p. 45; P., Gherghe, L., Amon, *Istoria Craiovei. Mărturii arheologice și numismatice*. 2010, p. 29.

Orașul Craiova. 6

Cartier Bucovăț

b. Vestigii neolitice descoperite întâmplător pe malul drept al Jiului.

d. Muzeul Olteniei Craiova.

e. O. Toropu, Gh. Popilian, *Istoria Craiovei*, Editura Scrisul Românesc, Craiova, 1977, p. 8; P., Gherghe, L., Amon, *Istoria Craiovei. Mărturii arheologice și numismatice*. 2010, p. 29.

Județ Olt

Comuna Brastavățu, Sat Crușovu. 1 – cultura Starčevo-Criș

e. Nica, M., Rădoiescu, L., *Așezări și locuințe neolitice descoperite pe teritoriul Olteniei*, AO, 2002, 16, p. 7 – 26; Luca, S. A., Suciu, C. I., Dumitrescu-Chioar F., *Catalogue of the Early Neolithic (Starčevo-Criș Culture) settlements in Western part of Romania – Transylvania, Banat, Crișana, Maramureș, Oltenia and Western Muntenia*, The First Neolithic Sites in Central/South-Est European Transect. Volume II. Early Neolithic (Starčevo-Criș) Site son the Territory of Romania. Edited by Sabin Adrian Luca, Cosmin Suciu, BAR, 2011, International Series 2188, p. 92-93.

f. 43°55'33.85"N, 24°24'56.38"E(Apud Luca, S. A., Suciu, C. I., Dumitrescu-Chioar F., 2011, p. 93).

Comuna Brastavățu, Sat Crușovu. 2 – cultura Vădastra

a. Situl se află în vatra satului.

b. Campania arheologică din 1954 a lui C. Mateescu.

c. Locuirea este între Câmpia Caracalului și terasa superioară a Oltului, la cota 70 m. Au fost descoperite numeroase fragmente ceramice, figurine antropomorfe, unelte de silex, piatră și os, fragmente de râșnițe și fragmente de oase ale unor animale domestice, atribuite din punct de vedere cultural și cronologic, culturii Vădastra fazele I și II, după autorul săpăturilor.

d. Muzeul Caracal.

e. C., N. Mateescu. *Săpături arheologice la Crușov*, MCA III, 1957, p. 103 - 113; M. I. Neagoe, *Repertoriul așezărilor și descoperirilor culturii Vădastra din sud - estul Olteniei și vestul Munteniei*, Drobeta, Arheologie - Istorie, XVII, 2007, p. 7.

Crușovu. 3 – cultura Sălcuța

b. Localizare – 500 m sud – est de sat.

c. Așezare de tip tell ce aparține culturii eneolitice Sălcuța.

Comuna Brebeni. 1 - cultura Starčevo – Criș

a. ,, IAS ,,

b. Materiale Starčevo - Criș descoperite la suprafață.

c. Nivel de cultură gros de cca. 0,70m, pe malul stâng al Dârjovului, în spatele sediului fostului IAS .

e. M., Butoi, *Descoperiri arheologice din județul Olt*, Slatina, 1999, p. 7; P. Mirea, *Considerații asupra locuirii Starčevo - Criș din sud - vestul Munteniei*, In Honorem Silvia Marinescu Bâlcu, *Cultură și civilizație la Dunărea de Jos*, XXII, 2005, p. 38; Luca, S. A., Suciuc, C. I., Dumitrescu-Chioar F., *Catalogue of the Early Neolithic (Starčevo-Criș Culture) settlements in Western part of Romania – Transylvania, Banat, Crișana, Maramureș, Oltenia and Western Muntenia*, *The First Neolithic Sites in Central/South-East European Transect. Volume II. Early Neolithic (Starčevo-Criș) Site son the Territory of Romania*. Edited by Sabin Adrian Luca, Cosmin Suciuc, BAR, 2011, International Series 2188, p. 85.

f. 44°22'37.61"N, 24°27'7.97"E(Apud Luca, S. A., Suciuc, C. I., Dumitrescu-Chioar F., 2011, p. 85).

Brebeni. 2 – cultura Sălcuța

a. ,, Ogorul lui Ioniță Țiganul ,,

b. Cercetările au fost efectuate între anii 1964 - 1967 de către M. Butoi. O primă concluzie a fost că materialul Sălcuța din acest sit are similitudini la Slatina ,, Strehareț ,,

c. Așezarea se găsește în partea de sud - est a Văii Oboga, în imediata apropiere a apei cu același nume. Tell-ul are forma ovală, diametrul mare de 52m și prezintă un val de pământ înalt de 1,10m și lat la bază de 6m. În fața valului se găsește un șanț puțin adânc și foarte lat, săpat în pământ viu.

Stratul de cultură, gros în mijlocul așezării de 2,55m, este împărțit în trei niveluri de locuire. S-au descoperit locuințe de suprafață cu pereții din pari bătuți în pământ și împletitură din nuiele peste care era lipit lut amestecat cu paie și pleavă. Inventarul arheologic constă în unelte din silex, piatră, os - corn, podoabe din cupru, figurine os și corn. Sunt atestate fazele evolutive Sălcuța I - III.

d. Muzeul Județean Slatina.

e. D., Popescu, *Cronica săpăturilor arheologice din R.S.R. - 1964*, SCIV, 16, 3, 1965, p. 591; M. Butoi, *Săpăturile arheologice de la Brebeni, raport final prescurtat 1970*, în volumul *Neoliticul târziu(eneoliticul) din județul Olt*, Slatina, 1999, p. 7 - 8; Idem, *Descoperirile arheologice și numismatice făcute de Muzeul Județean Slatina*, Slatina, 1999; C., N., Pătroi, *Catalogul așezărilor și descoperirilor aparținând culturii Sălcuța din Oltenia*, Drobeta, XVII, 2007, p. 14 – 30; R. R. Andreescu, K., Moldoveanu, S. Popovici, *Neo - eneoliticul în județul Olt. Stadiul cercetărilor arheologice*, Muzeul Oltului, 1, 2011, p. 15 - 34.

Brebeni. 3 – cultura Sălcuța

a. ,, Dealul Cătina ,,

c. Situl este localizat la sud de tell - ul de pe ,, Ogorul lui Ioniță Țiganul ,, . Fragmentele ceramice Sălcuța sunt amestecate cu ceramică de tip Glina, Verbicioara.

e. M., Butoi, *Descoperiri arheologice din județul Olt*, Slatina, 1999, p. 8.

Comuna Coteana

c. Topor din cupru ce datează din neolitic. Este atribuit variantei Coteana. Dimensiuni: - L – 15cm, Grosime – 1,6cm. Există și o analiză chimică făcută de Niculescu Otin.

d. Colecția Istrati – Capșa din Drobeta Turnu Severin.

e. C., Moisil, *Privire asupra antichităților preistorice din România*, BCMI, IV, 1911, p. 84; N., Otin, *Publicațiile ,, V. Adamachi*, 1910 – 1913, p.411; D., Berciu, *Securea de cupru de la Coteana, jud. Olt. Securi plate ungaro – române*, AO, XX, p.113 – 118; I., Mares, *Metalurgia aramei în neo - eneoliticul României*, 2002, p.219 – 220.

Comuna Crâmpoia. 1 – cultura Sălcuța

a. ,, Măgura din Izlaz ,,

b. Localizare – vatra satului.

c. Așezare Sălcuța de tip tell. Cod LMI 2010 – OT – I – m – B - 08497.02.

Crâmpoia. 2 – cultura Sălcuța

a. ,, Rentea ,,

b. Așezare Sălcuța de tip tell. Sondaj realizat de A. Mincă și M. Butoi. Cod LMI 2010 – OT – I – s – B - 08498.

e. A. Mincă, M. Butoi, *Moumente istorice și de artă din județul Olt*, Ed. Meridiane, 1984, p. 10; C. N. Pătroi, *Elemente noi privind catalogul așezărilor și descoperirilor culturii eneolitice Sălcuța*, Drobeta, XXI, 2011, p. 5 – 12; idem, *Cultura Sălcuța în Oltenia*, teză doctorat, Constanța, 2010, mss.

Comuna Dăneasa. 1 – cultura Boian - faza Spanțov

c. Descoperiri de fragmente ceramic Boian - Spanțov de către M. Nica.

e. M. Nica, *Die meso - und neolithischen Kulturen Olteniens im Kontext der Kulturen Südost - und Mitteleuropas*, în R. Kertész, J. Makkay (editori), „From the Mesolithic to the Neolithic ”, *Proceedings of the International Archaeological Conference held in the Damjanich Museum of Szolnok, September 22 - 27, 1996*, p. 30, fig. 1; P. Mirea, *Câteva date despre locuirea Boian din sud - vestul Munteniei*, Argesis, Studii și Comunicări, seria Istorie, tom, XV, 2006, p. 20.

Dăneasa. 2 – cultura Sălcuța

b. Așezare aparținând culturii Sălcuța.

c. Situl se află pe malul stâng al râului Olt. Cod LMI 2010 – OT – I – s – B - 08500

e. M. Nica, *Tell - ul eneolitic gumelnițean de la Drăgănești - Olt*, SCIVA., 45, 1994, 1, p. 41 – 59; C., N., Pătroi, *Catalogul așezărilor și descoperirilor aparținând culturii Sălcuța din Oltenia*, Drobeta, XVII, 2007, p. 14 – 30.

Sat Zănoaga – cultura Vădastra

c. Sit amplasat de o parte și de alta a DJ 546, la intrarea în sat dinspre Dăneasa. Cultura Vădastra II – III.

e. M. I. Neagoe, *Repertoriul așezărilor și descoperirilor culturii Vădastra din sud - estul Olteniei și vestul Munteniei*, Drobeta, Arheologie - Istorie, XVII, 2007, p. 12.

Comuna Deveselu – cultura Starčevo – Criș

e. Nica, M., Rădoiescu, L., *Așezări și locuințe neolitice descoperite pe teritoriul Olteniei*, AO, 2002, 16, p. 7 – 26; Luca, S. A., Suci, C. I., Dumitrescu-Chioar F., *Catalogue of the Early Neolithic (Starčevo-Criș Culture) settlements in Western part of Romania – Transylvania, Banat, Crișana, Maramureș, Oltenia and Western Muntenia*, The First Neolithic Sites in Central/South-Est European Transect. Volume II. Early Neolithic (Starčevo-Criș) Site son the Territory of Romania. Edited by Sabin Adrian Luca, Cosmin Suci, BAR, 2011, International Series 2188, p. 93.

f. 44° 3'5.01"N, 24°23'19.57"E (Apud Luca, S. A., Suci, C. I., Dumitrescu-Chioar F., 2011, p. 93).

Comuna Dobrosloveni - culturile Starčevo - Criș, Boian V, Sălcuța.

a. ,, S.M.T. ,,

c. Așezare de tip tell situată pe o terasă joasă din Lunca Tesluiului. Sunt atestate nivele de locuire aparținând culturilor Criș, Boian V, Sălcuța.

d. Muzeul Slatina.

e. M. Nica, *Descoperiri ale complexului Boia V – Gumelnița în Oltenia*, AO, 4, 1985, p. 35 – 47; C., N., Pătroi, *Catalogul așezărilor și descoperirilor aparținând culturii Sălcuța din Oltenia*, Drobeta, XVII, 2007, p. 14 – 30.

Sat Reșca. 1 – culturile Boian, Sălcuța

b. Așezare de tip tell ce aparține culturii Sălcuța, faza evolutivă III. Prezintă șanț și val de apărare, iar la baza valului Fl. Marinescu a descoperit un topor de cupru de tip Jaszladany, varianta Târnăvița, cu rol votiv și aflat într-un context stratigrafic sigur.

Acest topor de cupru tip Jaszladany a fost folosit de P. Roman ca unul din elementele principale care separă, din punct de vedere cronologic, culturile Sălcuța și Gumelnița.

e. D., V., Rosetti, *Stein kupferzeitliche Plastik aus einem Wohnhugel bei Bukarest*, JPEK, vol. 12, 1938, p.16; E., Condurachi, VI., Dumitrescu, M., Matei, *Hărțile arheologice ale României*, București, 1972; Al., Vulpe, *Die Axte und Beile*, II, PBF, 1975, p. 22 - 23; M. Nica, *Descoperiri ale complexului cultural Boian V - Gumelnița în Oltenia*, AO, 4, 1995, p. 37; I., Mareș, *Metalurgia aramei în neo - eneoliticul României*, 2002, p. 285 - 286.

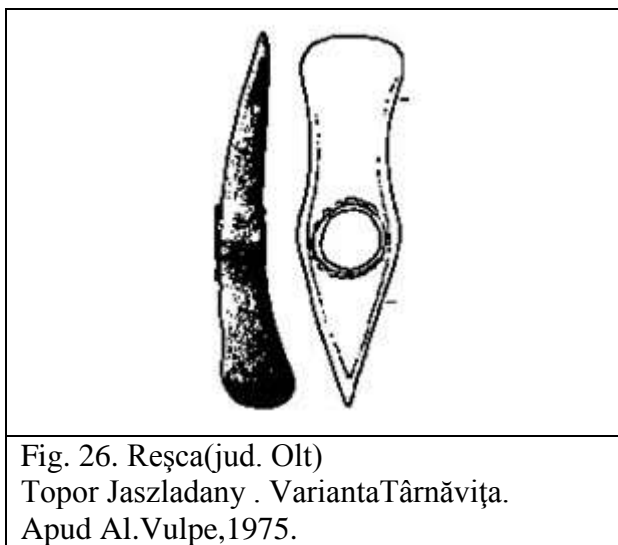


Fig. 26. Reșca(jud. Olt)
Topor Jaszladany . VariantaTârnăvița.
Apud Al.Vulpe,1975.

Reșca. 2 - culturile Vinča, Dudești, Gumelnița, Sălcuța.

a. ,, Dealul Morii ,,

b. Nivel de cultură de tip Sălcuța ce suprapune locuiri aparținând culturilor Vinča, Dudești, Gumelnița.

d. Muzeul Militar Central din București.

e. M., Nica, M., *Descoperiri ale complexului Boian V - Gumelnița în Oltenia*, AO, 4, 1985, p. 39; C., N., Pătroi, *Catalogul așezărilor și descoperirilor aparținând culturii Sălcuța din Oltenia*, Drobeta, XVII, 2007, p. 14 – 30.

Comuna Dobrun

Sat Roșienii Mari – cultura Sălcuța

a. ,, La Viile lui Brătășanu ,,

c. Locuirea Sălcuța se găsește pe valea pârâului Roșu, la 700m vest de sat. Alte perioade identificate - sec. IV - VII, Cultura Ipotești – Cândești.
Cod LMI 2010 – OT – I – m – B -08530.02

e. C., N., Pătroi, *Cultura Sălcuța în Oltenia*, teză doctorat, Constanța, 2010, mss.

Comuna Fărcașele. 1 – cultura Vădastra, Dudești.

a. „Pe coastă”

b. Așezarea se află situată pe terasa Hotărani, terasa inferioară a Oltului, tăiată de valea râului Teslui, care se varsă în apropiere în Olt. Campanii arheologice întreprinse între anii 1967 - 1983. Material ceramic, figurine antropomorfe și zoomorfe, numeroase gropi menajere și locuințe, un schelet uman înmormântat în poziție chirchită, vetre de foc în situ, unelte din os, un ac de undiță de cupru, unelte de silex, piatră, os etc. Descoperirile sunt atribuite culturilor Dudești, Vădastra, faza I cu ambele subfaze: I A și I B, și Vădastra II.

d. Muzeul Olteniei Craiova și Muzeul Caracal.

e. M., Nica, *Asupra originii și dezvoltării culturii Vădastra de la Fărcașele, județul Olt*, *Historica*, I, p. 31 - 51; Idem, *La culture de Dudești en Oltenie*, *Dacia N.S.*, 23, 1976, p. 45; Idem, *Unitate și diversitate în culturile neolitice de la Dunărea de Jos*, *Pontica*, 30, p. 105 - 116; M. I. Neagoie, *Repertoriul așezărilor și descoperirilor culturii Vădastra din sud - estul Olteniei și vestul Munteniei*, Drobeta, *Arheologie - Istorie*, XVII, 2007, p. 8, M., Chițonu, *Cultura Vădastra între pionierat și cercetări sistematice*, Drobeta. *Arheologie – Istorie*, XVIII, 2008, p. 27 – 37.

Fărcașele. 2 – cultura Vădastra, cultura Dudești

a. „La cimitir”

c. Așezare situată la o distanță de aproximativ 2 km est, în linie dreaptă de cea de la Fărcașu de Sus. Este amplasată pe aceeași terasă inferioară a Oltului. În cursul campaniilor de săpături arheologice întreprinse în această așezare au fost descoperite materiale ceramice Dudești III – IV. Descoperirile de aici au inclus și fragmente ceramice încadrate în prima fază a culturii, respectiv subfaza Vădastra I A.

d. Muzeul Olteniei Craiova, Muzeul Caracal.

e. M., Nica, *Asupra originii și dezvoltării culturii Vădastra de la Fărcașele, județul Olt*, *Historica*, I, 1970, p. 46, fig. 11 / 1 - 5, fig. 8 / 8 - 11; M. I. Neagoie, *Repertoriul așezărilor și descoperirilor culturii Vădastra din sud - estul Olteniei și vestul Munteniei*, Drobeta, *Arheologie - Istorie*, XVII, 2007, p. 8, M., Chițonu, *Cultura Vădastra între pionierat și cercetări sistematice*, Drobeta. *Arheologie – Istorie*, XVIII, 2008, p. 27 – 37.

Sate

1. Hotărani. 1 – cultura Vădastra

a. „ La turn ”

c. Așezarea se găsește pe terasa Hotărani, la aproximativ 4km vest de cea de la Fărcașu de Sus „ Pe coastă ”. Până în prezent este cea mai mare așezare aparținând acestei culturi, urmele de locuire din epoca neolitică (cultura Vădastra) întinzându-se pe o suprafață de 400×400 m. Actualmente este suprapus în cea mai mare parte de satul actual. Din punct de vedere stratigrafic, au fost sesizate mai multe modele de locuire, care documentează toate cele patru faze ale culturii cunoscute până în prezent. Ceramica ocupă primul loc în descoperirile făcute în cadrul acestei așezări.

d. Muzeul Olteniei Craiova, Muzeul Caracal.

e. M., Nica, *Evoluția culturii Vădastra pe baza descoperirilor de la Hotărani Fărcașele, județul Olt*, *Historica* II, 1971, p. 5 - 30, Idem, *Reprezentări antropomorfe în cultura Vădastra descoperite în așezările neolitice de la Hotărani și Fărcașele, județul Olt*, *Oltenia*, 2, 1980, p. 31, fig. 2 / 1 - 6, p. 32, fig. 4 / 1 - 7, p. 35, fig. 5 / 1 - 6, p. 36, fig. 6 / 1, 2, p. 37, fig 7 / 1 - 5, p. 38, fig. 16 / 1 -3, p. 51, fig. 17 / 1 - 2, Idem, *Unitate și diversitate în culturile neolitice de la Dunărea de Jos*, *Pontica*, 30, 1997, p. 105 - 116, fig 2 / 5, 6, 11, 22, fig. 3 / 7 -25, fig. 4 / 1 - 12, fig. 5 / 1 - 4, fig. 6 / 1a – 7 a, fig. 7 / 9 - 6, 9, 14, 15; M. I. Neagoe, *Repertoriul așezărilor și descoperirilor culturii Vădastra din sud - estul Olteniei și vestul Munteniei*, *Drobeta, Arheologie - Istorie*, XVII, 2007, p. 8 - 9; M., Chițonu, *Cultura Vădastra între pionierat și cercetări sistematice*, *Drobeta. Arheologie – Istorie*, XVIII, 2008, p. 27 – 37; S., Popovici, *O piesă inedită descoperită la Hotărani La turn, jud. Olt*, *Studii de preistorie*, 7, 2010, p. 65 - 70.

Hotărani. 2 – cultura Vădastra, cultura Dudești

a. „ La școală ”

c. Sit amplasat la o distanță de aproximativ 1 km est de punctul „ La turn ” pe aceeași terasă inferioară a râului Olt, în vatra satului actual. Vestigii Dudești III, Dudești IV, Vădastra I.

d. Muzeul Olteniei Craiova.

e. M., Nica, *Asupra originii și dezvoltării culturii Vădastra de la Fărcașele, județul Olt*, *Historica* 1, 1970, p. 32, Idem, *La culture de Dudești en Olténie*, *Dacia N.S.*, 1976, p. 93, fig. 14 / 12, Idem, *Unitate și diversitate în culturile neolitice de la Dunărea de Jos*, *Pontica*, 30, p. 110, fig. 2 / 2; M. I. Neagoe, *Repertoriul așezărilor și descoperirilor culturii Vădastra din sud - estul Olteniei și vestul Munteniei*, Drobeta, *Arheologie - Istorie*, XVII, 2007, p. 8; M., Chițonu, *Cultura Vădastra între pionierat și cercetări sistematice*, Drobeta. *Arheologie – Istorie*, XVIII, 2008, p. 27 – 37;

Fărcașu de Sus - *culturile Boian V, Gumelnița*

a. ,, Săliște ,,

b. Descoperire întâmplătoare din anul 1960.

c. Sit cu nivele de locuire Boian și Gumelnița, necercetat. Din acest loc provine un topor de cupru, plat, varianta Petrești, după Al. Vulpe.

d. Institutul de Cercetări Socio – Umane Craiova.

e. Al. Vulpe, *Die Axte und Beile Romanien*, II, P.BF., IX, 5, 1975, p.60, nr. 298 A, pl. 34; I., Mareș, *Metalurgia aramei în neo - eneoliticul României*, Suceava, 2002, p. 235.

Comuna Găneasa - *culturile Vădastra, Sălcuța*

a. ,, La Vâlcea ,,

c. La 500m vest de satul Corneș se găsește o așezare ce ocupă un platou înalt, ușor de apărat, cu pantă abruptă spre nord și spre est flancată de pârâul Corneș. Au fost identificate vestigii aparținând culturilor Vădastra, Sălcuța, Coțofeni, Glina și Verbicioara. Materialele Sălcuța: ceramica cu decor canelat, coaste, proeminente unghiulare perforate vertical sau orizontal.

d. Muzeul Județean Slatina.

e. M., Butoi, *Descoperiri arheologice în județul Olt*, Slatina, 1999, p. 17; A., Grosu, *Comuna Găneasa. Preliminarii la un studiu Istorico - arhitectural*, Muzeul Oltului, 1, 2011, p. 89 - 106; M. I. Neagoe, *Repertoriul așezărilor și descoperirilor culturii Vădastra din sud - estul Olteniei și vestul Munteniei*, Drobeta, *Arheologie - Istorie*,

XVII, 2007, p. 7; C., N., Pătroi, *Catalogul așezărilor și descoperirilor aparținând culturii Sălcuța din Oltenia*, Drobeta, XVII, 2007, p. 14 – 30.

Comuna Grădinile. 1. - cultura Cârcea, Starčevo - Criș

a. ,, La Islaz ,,

b. Săpături de salvare M. Nica, 1977 - 1979, R. Andreescu, M. Nica, S. Popovici, T. Ignat – 2007 - 2008.

c. Așezarea este la 800m est de sat, pe terasa joasa a pârâului Grădinile, unde gura văii se lărgește. Stratigrafie: Cârcea I - a – b, II a, Starčevo - Criș, medieval timpuriu.

d. Muzeul Olteniei Craiova, Muzeul Județean Olt.

e. M. Nica, *O nouă așezare a neoliticului timpuriu în SE Olteniei*, AO, 1981, p. 27 - 39; idem, *Săpăturile arheologice din așezarea neolitică de la Grădinile, jud. Olt*, MCA, 1983, p. 23 - 28; idem, *Sur la plus ancienne ceramique peinte de l'epoque neolithique de Roumanie (decouvertes de Cârcea et Grădinile)*, *Civilizația Cucuteni în context european*, Piatra - Neamt, 1987, p. 29 - 42; idem, *Le groupe culturel Cârcea - Grădinile dans le contexte neolithique balcanique et anatolien*, AMN, I, 32, 1995, p. 11 - 28; M., Nica, L., Rădoiescu, *Grupul cultural Cârcea - Grădinile - legăturile culturale și cronologice*, AO, 2003, 17, p. 7 - 24; R. Andreescu, M. Nica, S. Popovici, T. Ignat, *Grădinile, com. Grădinile, jud. Olt, Campania 2007*, *Cronica Cercetărilor arheologice 2008*, p. 329 - 330 ; R. Andreescu, S. Popovici, *Grădinile, com. Grădinile, jud. Olt, Campania 2008*, *Cronica Cercetărilor arheologice 2009*, p. 115; R. Andreescu et ali, *Neo - eneoliticul în județul Olt. Stadiul cercetărilor arheologice*, Muzeul Oltului, 1, 2011, p.15 – 34; Luca, S. A., Suci, C. I., Dumitrescu-Chioar F., *Catalogue of the Early Neolithic (Starčevo-Criș Culture) settlements in Western part of Romania – Transylvania, Banat, Crișana, Maramureș, Oltenia and Western Muntenia, The First Neolithic Sites in Central/South-Est European Transect. Volume II. Early Neolithic (Starčevo-Criș) Site son the Territory of Romania*. Edited by Sabin Adrian Luca, Cosmin Suci, BAR, 2011, International Series 2188, p.100.

f. 43°56'32.98"N, 24°25'37.70"E. Apud Luca, S. A., Suci, C. I., Dumitrescu-Chioar F., 2011, p. 100; .

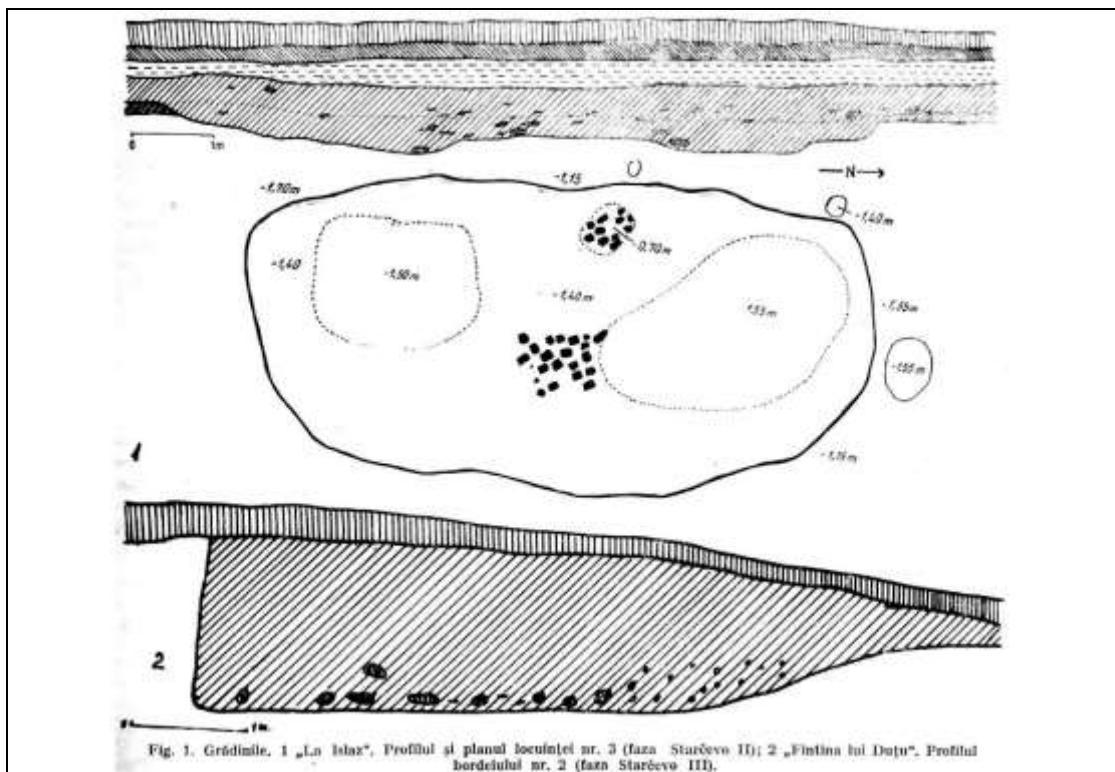


Fig. 27. Profile așezări Starčevo – Criș de la Grădinile. Jud. Olt.
Apud M. Nica, 1981.

Grădinile. 2 – cultura Starčevo – Criș, cultura Cârcea

a., Fântâna lui Dușu ,,

b. Cercetări M. Nica.

c. Situl se află la 1km vest de punctul „ Islaz,,. Ceramică faza Cârcea II A; unelte os Starčevo - Criș.

e. M. Nica, *O nouă așezare a neoliticului timpuriu în SE Olteniei*, AO, 1981, p. 27; Idem, *Le groupe culturel Cârcea - Grădinile dans le contexte neolithique balcanique et anatolien*, AMN, I, 32, 1995, p. 11 - 28, fig 4, 5, 6; C., Beldiman, D., M., Sztancs, *STARČEVO - CRIȘ CULTURE IN ROMANIA: ASPECTS OF TECHNOLOGY OF SKELETAL MATERIALS*, Analele Universității Creștine „ Dimitrie Cantemir ”, București, Seria Istorie – Serie nouă, Anul 1, Nr. 4, 2010, p. 62; Luca, S. A., Suci, C. I, Dumitrescu-Chioar F., *Catalogue of the Early Neolithic (Starčevo-Criș Culture) settlements in Western part of Romania – Transylvania*,

Banat, Crișana, Maramureș, Oltenia and Western Muntenia, The First Neolithic Sites in Central/South-Est European Transect. Volume II. Early Neolithic (Starčevo-Criș) Site son the Territory of Romania. Edited by Sabin Adrian Luca, Cosmin Suciu, BAR, 2011, International Series 2188, p.100.

f. 43°56'43.65"N, 24°24'26.74"E. Apud Luca, S. A., Suciu, C. I, Dumitrescu-Chioar F., 2011, p.100.

Comuna Ipotești. 1 – cultura Vădastra

a. „ La izvor ”

b. Descoperiri de suprafață.

c. Această așezare este amplasată la aproximativ 500 m nord de punctul „ La colac ”. A fost documentată faza a doua a culturii Vădastra .

e. E. Comșa, *Săpăturile de la Ipotești*, MCA, 8, 1962, p. 217, Idem, *Câteva descoperiri din sud - vestul raionului Slatina*, Comunicări: seria arheologică, 3, 1968, p. 9; M. I. Neagoe, *Repertoriul așezărilor și descoperirilor culturii Vădastra din sud - estul Olteniei și vestul Munteniei*, Drobeta, Arheologie - Istorie, XVII, 2007, p. 9; M., Chițonu, *Cultura Vădastra între pionierat și cercetări sistematice*, Drobeta. Arheologie – Istorie, XVIII, 2008, p. 27 – 37.

Ipotești. 2 – cultura Vădastra, cultura Boian

b. Amplasare: 300 m nord de punctul „ La conac ”, pe terasa înaltă a Oltului. Sondaje efectuate în anul 1959. Materialele identificate sunt fragmente ceramice, unelte din silex, ce aparțin primei și celei de-a doua faze a culturii Vădastra.

d. Muzeul Județean Slatina.

e. E. Comșa, *Săpăturile de la Ipotești*, MCA, 8, 1962, p. 213 - 219, Idem, *Câteva descoperiri din sud - vestul raionului Slatina*, Comunicări: seria arheologică, 3, 1968, p. 8; idem, *Istoria comunităților culturii Boian*, 1974, p. 41; M. I. Neagoe, *Repertoriul așezărilor și descoperirilor culturii Vădastra din sud - estul Olteniei și vestul Munteniei*, Drobeta, Arheologie - Istorie, XVII, 2007, p. 9; M., Chițonu, *Cultura Vădastra între pionierat și cercetări sistematice*, Drobeta. Arheologie – Istorie, XVIII, 2008, p. 27 – 37.

Ipotești. 3 – cultura Sălcuța

- a. ,, La Conac ,,
- b. Pe malul Oboga, punct situat la 200 m vest de satul Ipotești.
- c. Tell cu șanț și val, având nivele de locuire Vădastra, Sălcuța, epoca bronzului.
- d. Materialele se păstrează în colecțiile Muzeul Slatina.
- e. E. Comșa, *Săpăturile de la Ipotești*, MCA., 8, 1962, p. 213 - 215, Idem, *Rezultatele săpăturilor arheologice din așezările neolitice de la Ipotești, Județul Olt*, MCA, 10, 1973, p. 33 - 37; M. Butoi, *Descoperiri arheologice din județul Olt*, Inspectoratul pentru Cultură Olt, Slatina - 1999, p. 18; M. I. Neagoe, *Repertoriul așezărilor și descoperirilor culturii Vădastra din sud - estul Olteniei și vestul Munteniei*, Drobeta, Arheologie - Istorie, XVII, 2007, p. 9; C. N. Pătroi, *Elemente noi privind catalogul așezărilor și descoperirilor culturii eneolitice Sălcuța*, Drobeta, XXI, 2011, p. 5 - 12.

* Pe raza comunei Ipotești, este menționată și prezența comunităților Starčevo-Criș, la coordonatele geografice 44°19'50.57"N, 24°23'19.52"E. (Apud Mirea P., *Considerații asupra locuirii Starčevo-Criș din sud vestul Munteniei. Cultură și civilizație la Dunărea de Jos*, 22, 2005, p. 37; Luca, S. A., Suciu, C. I., Dumitrescu-Chioar F., *Catalogue of the Early Neolithic (Starčevo-Criș Culture) settlements in Western part of Romania – Transylvania, Banat, Crișana, Maramureș, Oltenia and Western Muntenia*, The First Neolithic Sites in Central/South-Est European Transect. Volume II. Early Neolithic (Starčevo-Criș) Site son the Territory of Romania. Edited by Sabin Adrian Luca, Cosmin Suciu, BAR, 2011, International Series 2188, p. 103. Lipsesc alte elemente de localizare, de aceea nu menționăm acest punct ca o locuire distinctă fără o verificare în teren.

Comuna Mărunței, Sat Comani - cultura Starčevo-Criș,

- e. Mirea P., *Considerații asupra locuirii Starčevo-Criș din sud vestul Munteniei. Cultură și civilizație la Dunărea de Jos*, 22, 2005, p. 38; Luca, S. A., Suciu, C. I., Dumitrescu-Chioar F., *Catalogue of the Early Neolithic (Starčevo-Criș Culture) settlements in Western part of Romania – Transylvania, Banat, Crișana, Maramureș, Oltenia and Western Muntenia*, The First Neolithic Sites in Central/South-Est European Transect. Volume II. Early Neolithic (Starčevo-Criș) Site son the Territory of Romania. Edited by Sabin Adrian Luca, Cosmin Suciu, BAR, 2011, International Series 2188, p. 91.

f. 44°11'51.63"N, 24°28'22.51"E (Apud Luca, S. A., Suci, C. I., Dumitrescu-Chioar F., 2011, p. 80).

Comuna Mărunței – *culturile Boian, Sălcuța*

a. „, Gura Văii „,

b. Descoperiri de suprafață.

c. Pe malul stâng al Iminogului, în malul apei și în arătură, la cca. 1km. sud - est de sat, au apărut fragmente ceramice aparținând culturilor Starčevo-Criș, Boian, Sălcuța și fragmente „, La Tene „, .

e. M., Butoi, *Descoperiri arheologice în județul Olt*, Slatina, 1999, p. 17; Mirea P., *Considerații asupra locuirii Starčevo-Criș din sud vestul Munteniei*. Cultură și civilizație la Dunărea de Jos, 22, 2005, p. 38; C., N., Pătroi, *Catalogul așezărilor și descoperirilor aparținând culturii Sălcuța din Oltenia*, Drobeta, XVII, 2007, p. 14 – 30.

f. 44°13'53.62"N, 24°28'53.76"E (Apud Luca, S. A., Suci, C. I., Dumitrescu-Chioar F., 2011, p. 83).

Sat Bălănești – *culturile Gumelnița, Sălcuța*

c. Materiale Gumelnița, Sălcuța, Verbicioara și din sec. IV d.H.

e. M. I. Neagoe, *Repertoriul așezărilor și descoperirilor culturii Vădastra din sud - estul Olteniei și vestul Munteniei*, Drobeta, Arheologie - Istorie, XVII, 2007, p. 6; D. Berciu, M. Butoi, P. Roman., *Cercetări arheologice în raionul și orașul Slatina*, Buridava, VIII, 2010, p. 7; C., N., Pătroi, *Elemente noi privind catalogul așezărilor și descoperirilor culturii eneolitice Sălcuța*, Drobeta, XXI, 2011, p. 5 - 12.

Comuna Milcov

Sate

1. Ulmi - *cultura Boian – faza Spanțov*

b. Fragmente ceramice Boian - Spanțov; Cercetări de suprafață.

e. E. Comșa., *Istoria comunitatilor culturii Boian*, p. 41; P. Mirea, *Câteva date despre locuirea Boian din sud- vestul Munteniei*, Argesis, Studii și Comunicări, seria Istorie, tom, XV, 2006, p. 26.

2. Stejaru. 1 – cultura Starčevo-Criș

e. P., Mirea, *Considerații asupra locuirii Starčevo - Criș din sud - vestul Munteniei*, In Honorem Silvia Marinescu Bâlcu, *Cultură și civilizație la Dunărea de Jos*, XXII, 2005, p. 37; Luca, S. A., Suciu, C. I, Dumitrescu-Chioar F., *Catalogue of the Early Neolithic (Starčevo-Criș Culture) settlements in Western part of Romania – Transylvania, Banat, Crișana, Maramureș, Oltenia and Western Muntenia*, The First Neolithic Sites in Central/South-Est European Transect. Volume II. Early Neolithic (Starčevo-Criș) Site son the Territory of Romania. Edited by Sabin Adrian Luca, Cosmin Suciu, BAR, 2011, International Series 2188, p. 121.

f. 44°20'56.50"N, 24°22'41.26"E. Apud Luca, S. A., Suciu, C. I, Dumitrescu-Chioar F., 2011, p. 121.

Stejaru. 2 – cultura Boian

b. Fragmente ceramice Boian - Spanțov; Cercetări de suprafață.

e. E. Comșa., *Istoria comunitatilor culturii Boian*, p. 41; P. Mirea, *Câteva date despre locuirea Boian din sud - vestul Munteniei*, Argesis, Studii și Comunicări, seria Istorie, tom, XV, 2006, p. 26.

Comuna Optași - Măgura - cultura Sălcuța

b. Descoperiri de suprafață semnalate de către profesorul Mitran Paul.

c. Așezarea de tip tell se găsește la confluența Vezii cu Vedița. S-au identificat materiale ceramice ornamentate cu butoni cilindrici ce aparțin culturii Sălcuța. Au fost găsite și vestigii Verbicioara, La Tene, geto daci, sec. II - I.Cod LMI 2010 – OT – I – m – B -08521.03

e. M., Butoi, *Descoperiri arheologice în județul Olt*, Slatina, 1999, p. 20.

Comuna Orlea – culturile Vădastra, Sălcuța

a. ,, La Grinduri ,,

c. Vestigii aparținând culturii Sălcuța au fost semnalate la 2 km sud de sat în zona grindurilor Mușat, Picior Gras, Măgura Grădiștei. Alte perioade identificate - Vădastra, Sălcuța, Coțofeni, Hallstatt, La Tene. Cod LMI 2010 – OT – I – s – B - 08523, OT - I-m –B - 08523.04

d. Muzeu Orlea

e. D., Berciu, *Noi descoperiri preistorice din județul Romanați*, AO, 1942, p. 49; idem, *Neoliticul Olteniei*, AO , 80 / 1939, p. 37 - 49 ; C. N. Mateescu, *Săpături de salvare și cercetări arheologice la Vădastra și în împrejurimi*, SCIV, 6, 1955, p. 447 – 457; C., N., Pătroi, *Catalogul așezărilor și descoperirilor aparținând culturii Sălcuța din Oltenia*, Drobeta, XVII, 2007, p. 14 – 30; idem, *Cultura Sălcuța în Oltenia*, teză doctorat, Constanța, 2010, mss.

Comuna Spineni, Sat Profa - cultura Gumelnița

a. ,, Gruiu ,,

b. Sit atribuit culturii Gumelnița.

e. M., Butoi, *Descoperiri arheologice din județul Olt*, Slatina, 1999, p. 28.

Comuna Sprâncenata – cultura Boian

a. ,, Cetate ,,

b. Sit semnalat inițial de I. Dumitrescu în 1873 în Chestionarul trimis de Al. Odobescu; apare apoi în 1902 în *Marele Dicționar Geografic al României* cu numele de ,, Cetatea de la Gâlmee ,, ; între 1976 - 1981 au loc cercetări ale Muzeului Județean Slatina.

c. Asezarea se află între satele Viespești și Gâlmee. Amplasament pe pinden de deal, cu apărare naturală, iar pe zona de este un șant de apărare de 40m și adânc de 9m, cu val de pământ de 7,50m la bază. Au fost semnalate vestigii Boian, Verbicioara, Hallstatt – cultura Ferigile.

e. C., Preda, *Geto – dacii din Bazinul Oltului Inferior. Dava de la Sprâncenata*, Biblioteca de Arheologie, XLVII, București, 1986, p. 13; M., Butoi, *Descoperiri arheologice din județul Olt*, Slatina, 1999, p. 28 – 29; Fl., Ridiche, *Noi date privind cunoașterea culturii Verbicioara(partea a - II – a)*, Oltenia.Studii și Comunicări.Arheologie – Istorie, vol. XIII, 2001, p. 48.

Comuna Stoicănești

a. ,, Coandă ,,

b. Descoperiri de suprafață.

c. Vestigiile se găsesc pe Valea Călmățuiului, la confluența cu Valea Dragnei, la 2 km. nord de sat.

Comuna Studina. 1 – *culturile Starčevo – Criș, Vădastra*

a. ,, La Biserică ,,

b. Periegheză în anul 1977 M. Nica .

c. Sit ce conține vestigii Starčevo - Criș și Vădastra .

e. M. Nica, *Grădinile, o așezare a neoliticului timpuriu în sud - estul Olteniei*, AO, Serie Nouă, 1 / 1981 p. 27 ; Idem, *Neoliticul timpuriu și mijlociu în zona răsăriteană a Olteniei*, teză de doctorat, Craiova, 1984, p. 154 .

Studina. 2 - *culturile Starčevo – Criș, Vădastra*

a. ,, La Măgura din Vii ,,

b. Periegheză în anul 1977 M. Nica.

c. Vestigii Starčevo - Criș și Vădastra.

e. M. Nica, *Grădinile, o așezare a neoliticului timpuriu în sud - estul Olteniei*, AO, Serie Nouă, 1 / 1981 p. 27; Nica, M., Rădoiescu, L., *Așezări și locuințe neolitice descoperite pe teritoriul Olteniei*, AO, 2002, 16, p. 9-12; Luca, S. A., Suciuc, C. I., Dumitrescu-Chioar F., *Catalogue of the Early Neolithic (Starčevo-Criș Culture) settlements in Western part of Romania – Transylvania, Banat, Crișana, Maramureș, Oltenia and Western Muntenia*, The First Neolithic Sites in Central/South-Est European Transect. Volume II. Early Neolithic (Starčevo-Criș) Site son the Territory of Romania. Edited by Sabin Adrian Luca, Cosmin Suciuc, BAR, 2011, International Series 2188, p. 121.

f. 43°57'12.23"N, 24°25'50.21"E. Apud Luca, S. A., Suciuc, C. I., Dumitrescu-Chioar F., 2011, p. 121.

Comuna Teslui – cultura Sălcuța

a. ,, La Curte ,,

c. Sit amplasat pe Dealul Cherleștilor, apărat natural pe trei laturi. Au fost identificate vestigii Sălcuța, Coțofeni.

e. M., Butoi, *Descoperiri arheologice din județul Olt*, Slatina, 1999, p. 30.

Comuna Valea Mare, Sat Recea – cultura Vădastra

a., Dealul Recea ,,

b. Sit amplasat la 400m vest de sat, între pârâul Dârjov, calea ferată Slatina - Pitești și DJ 653 Slaina – Bălteni. Ceramica și silex, vestigii atribuite culturii Vădastra.

d. Muzeul Județean Slatina.

e. M. Butoi, *Descoperiri arheologice și numismatice făcute de Muzeul Județean Slatina*, 1999, p. 14; M. I. Neagoe, *Repertoriul așezărilor și descoperirilor culturii Vădastra din sud - estul Olteniei și vestul Munteniei*, Drobeta, *Arheologie - Istorie*, XVII, 2007, p. 10; M., Chițonu, *Cultura Vădastra între pionierat și cercetări sistematice*, Drobeta. *Arheologie – Istorie*, XVIII, 2008, p. 27 – 37; A, Dragoman, *Note on Vădastra excised pots*, *Studii de Preistorie* 6, 2009, p. 95 - 112.

Comuna Vădastra. 1 – cultura Vădastra, Sălcuța

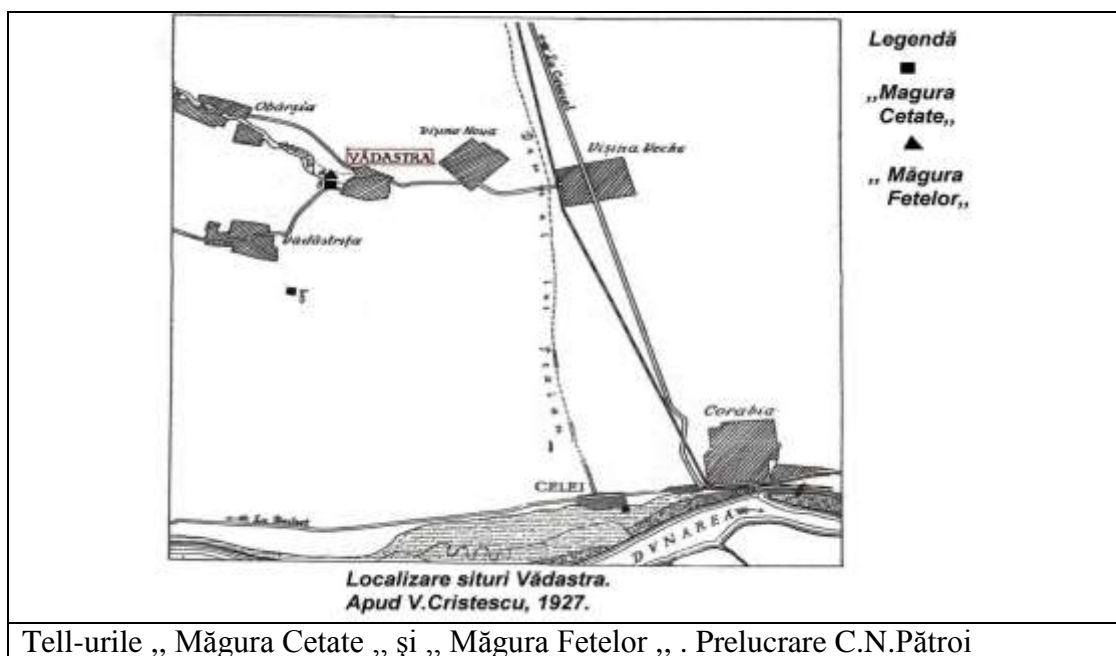
a. ,, Măgura Cetate ,,

b. Cercetări efectuate în 1871 de către C. Boliac; în 1921 V. Pârvan realizează un sondaj; în 1934 sapă aici D. Berciu, iar între 1946 - 1970 lucrările sunt coordonate de către C. Mateescu. În anul 1926 V. Cristescu realizează cercetări în ,, Măgura Fetelor ,,

c. Așezarea de tip tell, cu val și șanț de apărare este situată la 14 km. nord / nord - vest de Corabia, pe Valea Obârșiei, în partea de vest a satului, la 82,5m. altitudine. Sunt identificate nivele de locuire aparținând culturilor Vădastra, fazele I - II și Sălcuța.

d. Muzeul Național de Istorie a României.

e. C., Mateescu, *Săpăturile arheologice de la Vădastra*, MCA, V, 1959, p. 61 -73; idem, MCA, IX, 1970, p. 67; idem, MCA, X, 1973, p. 19 - 22; V., Cristescu, *Les stations préhistoriques de Vădastra*, Dacia, III - IV, 1927 - 1932, p. 210 ; I. Mareș, *Metalurgia aramei în neo - eneoliticul României*, 2002, p. 331; C., N., Pătroi, *Catalogul așezărilor și descoperirilor aparținând culturii Sălcuța din Oltenia*, Drobeta, XVII, 2007, p. 14 – 30; M., Chițonu, *Cultura Vădastra între pionierat și cercetări sistematice*, Drobeta. Arheologie – Istorie, XVIII, 2008, p. 27 – 37, C. N. Pătroi, *Elemente noi privind catalogul așezărilor și descoperirilor culturii eneolitice Sălcuța*, Drobeta, XXI, 2011, p. 5 - 12; A, Dragoman, *Note on Vădastra excised pots*, Studii de Preistorie 6, 2009, p. 95 - 112.



Tell-urile „Măgura Cetate” și „Măgura Fetelor”. Prelucrare C.N.Pătroi

Harta 6

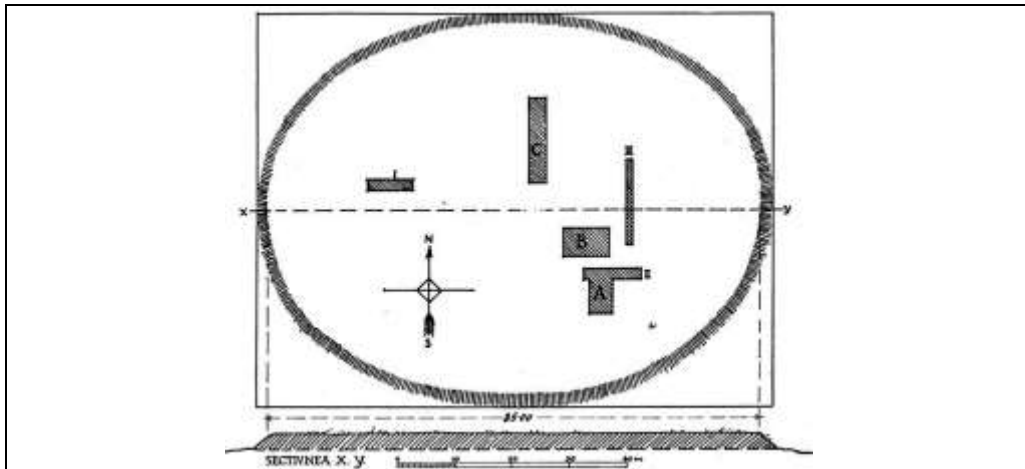


Fig.28.Vădastra,„Măgura Cetate,,Apud V.Cristescu,1927.Prelucrare C.Pătroi .

Vădastra. 2 (județul Olt) - cultura Vădastra, cultura Sălcuța

a. ,, Măgura Fetelor ,,

b. Cercetările efectuate în 1926 de către V. Cristescu și ulterior între 1948 - 1970 de către C. N. Mateescu, cu unele mici întreruperi .

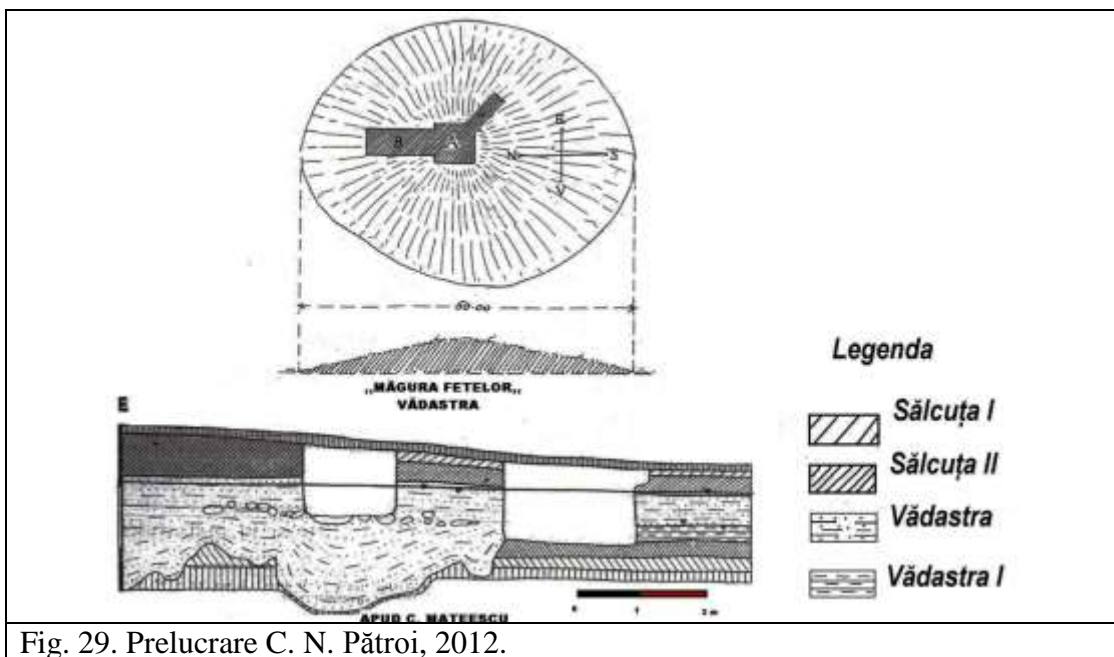


Fig. 29. Prelucrare C. N. Pătroi, 2012.

c. Așezarea se prezintă ca o ridicătură de pământ cu diametrul de circa 50 m și o înălțime de 1,40 m deasupra terasei din jur. Descoperirile sunt numeroase: fragmente ceramice, vase întregi și întregibile, figurine antropomorfe și zoomorfe, unelte de piatră, silex, os, cupru, locuințe de suprafață, gropi ale unor locuințe adâncite în sol, vetre de foc, oase de animale domestice și sălbatice. Așezarea a fost prevăzută cu un șanț de îngrădire care se pare că avea un traseu circular. Descoperirile făcute în acest punct ilustrează o intensă locuire în decursul primelor două faze ale culturii Vădastra.

d. Muzeul Național al României București, Muzeul Olteniei Craiova, Institutul de Arheologie București.

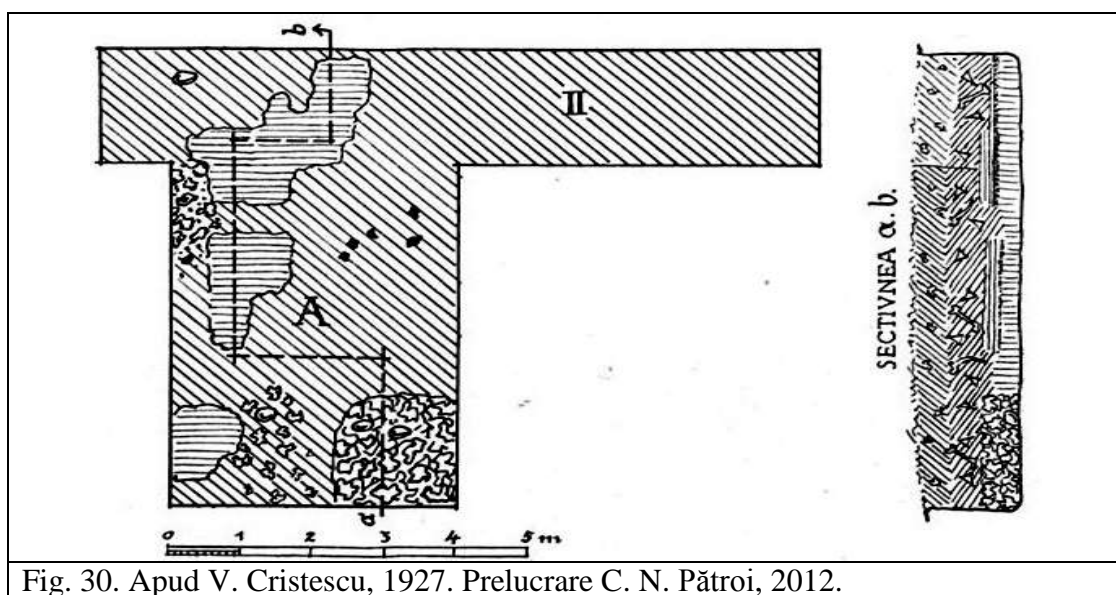


Fig. 30. Apud V. Cristescu, 1927. Prelucrare C. N. Pătroi, 2012.

e. V. Christescu, *Les stations préhistoriques de Vădastra*, Dacia, III - IV, 1933, p. 173 -194, C. N. Mateescu, *Săpături de salvare și cercetări arheologice la Vădastra și în împrejurimi*, SCIV, 6, 1955, p. 447 - 457, idem, *Săpături arheologice la Vădastra*, MCA, V, 1959, p. 61 - 74, idem, *Săpături arheologice la Vădastra*, MCA, VI, 1960, p. 107 - 114, idem, *Săpături arheologice la Vădastra*, MCA, VIII, 1961, p. 57- 61; I. Mareș, *Metalurgia aramei în neo - eneoliticul României*, 2002, p. 331; C., N., Patroi, *Catalogul așezărilor și descoperirilor aparținând culturii Sălcuța din Oltenia*, Drobeta, XVII, 2007, p. 14 – 30; M., Chițonu, *Cultura Vădastra între pionierat și cercetări sistematice*, Drobeta. Arheologie – Istorie, XVIII, 2008, p. 27 – 37; A. Dragoman, *Note on Vădastra excised pots*, Studii de Preistorie 6, 2009, p. 95 – 112; C. N. Pătroi, *Elemente noi privind catalogul așezărilor și descoperirilor culturii eneolitice Sălcuța*, Drobeta, XXI, 2011, p. 5 - 12.

Vădastra. 3 – cultura Vădastra

a. „Măgura Drăgan”

b. Situat la o distanță de 45 m vest de „Măgura Fetelor” acest punct se prezintă ca o ridicătură de pământ cu diametrul de 30 m și cu o înălțime de aproximativ 1,50 m. În urma săpăturilor efectuate în 1970 au fost descoperite numeroase fragmente ceramice, unelte de piatră și os aparținând fazelor I și II ale culturii Vădastra.

e. C. N. Mateescu, *Săpături arheologice la Vădastra*, 1970, MCA, 10, 1973, p. 19 - 23; M. I. Neagoe, *Repertoriul așezărilor și descoperirilor culturii Vădastra din sud - estul Olteniei și vestul Munteniei*, Drobeta, Arheologie - Istorie, XVII, 2007, p. 12; M., Chițonu, *Cultura Vădastra între pionierat și cercetări sistematice*, Drobeta. Arheologie – Istorie, XVIII, 2008, p. 27 – 37; A, Dragoman, *Note on Vădastra excised pots*, Studii de Preistorie 6, 2009, p. 95 - 112.

Vădastra. 4

a. „Sculeni”

b. Cercetări realizate de C. Boliac în siturile din zonă.

c. Topor de cupru ce datează probabil din neolitic.

e. I. Mareș, *Metalurgia aramei în neo - eneoliticul României*, Suceava, 2002, p. 331.

Comuna Vâlcele. 1 – cultura Sălcuța

a. „Dealul Cișmelelor”

b. Descoperiri de suprafață în anul 1962.

c. Vestigiile se găsesc pe Valea Iminogului. Locuiri de tip Sălcuța, Verbicioara, bronz, La Tene. Cod LMI 2010 – OT - I – s – B - 08539, OT – I – s – B - 08539.01, OT – I – s – B -08539.02, OT – I – s – B - 08539.03

e. C., N., Pătroi, *Catalogul așezărilor și descoperirilor aparținând culturii Sălcuța din Oltenia*, Drobeta, XVII, 2007, p. 14 – 30.

Vâlcele. 2 – cultura Sălcuța

b. Descoperire întâmplătoare.

c. Topor de cupru tip Jaszladany, varianta Petrești după Al. Vulpe. Este posibil ca piesa să provină din situl de la „ Dealul Cișmelelor „, din aceeași localitate și să fie atribuită culturii Sălcuța.

d. Muzeul Slatina.

e. Al.Vulpe, *Die axte...*, 1975, p. 42, nr. 170, pl. 23; I. Mareș, *Metalurgia aramei în neo - eneoliticul României*, 2002, p. 334.

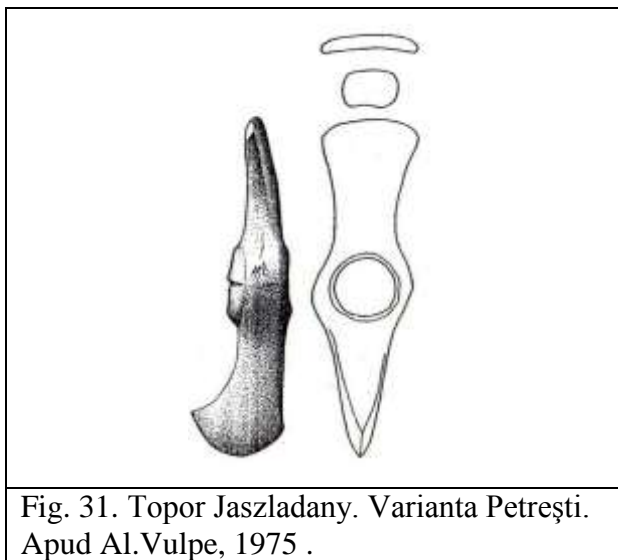


Fig. 31. Topor Jaszladany. Varianta Petrești.
Apud Al.Vulpe, 1975 .

Comuna Verguleasa - cultura Starčevo-Criș

c. Sit amplasat pe o terasă a Oltului la cca. 1km est de sat.

e. Luca, S. A., Suciu, C. I, Dumitrescu-Chioar F., *Catalogue of the Early Neolithic (Starčevo-Criș Culture) settlements in Western part of Romania – Transylvania, Banat, Crișana, Maramureș, Oltenia and Western Muntenia*, The First Neolithic Sites in Central/South-Est European Transect. Volume II. Early Neolithic (Starčevo-Criș) Site son the Territory of Romania. Edited by Sabin Adrian Luca, Cosmin Suciu, BAR, 2011, International Series 2188, p.126.

f. 44°39'8.63"N, 24°20'4.25"E. Apud Luca, S. A., Suciu, C. I, Dumitrescu-Chioar F., 2011, p.126.

Comuna Vlădila. 1– cultura Cârcea

a.,,La Izlaz – Plăviceanca ,,

b. Cercetări M. Nica 1993 - 1994, R. Andreescu, M. Nica, S. Popovici, 2006.

c. Așezarea se află pe terasa joasă a pârâului Vlădila. Vestigiile neoliticului timpuriu se află în apropierea stației C.F.R Studina, 200 m est și la 150 m de drumul național Caracal - Corabia, pe terenuri proprietate privată dar și ale comunei Grădinile. Stratigrafie Cârcea II A,(Starčevo - Criș II B).

e. R. Andreescu, M. Nica, S. Popovici, *Vlădila, com. Vlădila, jud. Olt*, Cronica Cercetărilor Arheologice, Campania 2006, p. 396 - 397; R. Andreescu et ali, *Neo - eneoliticul în județul Olt. Stadiul cercetărilor arheologice*, Muzeul Oltului, 1, 2011, p. 27.

Vlădila. 2 – cultura Cârcea, Vădastra

a.,,Pepinieră ,,

b. Cercetări M. Nica.

c. Ceramică Cârcea II A, Vădastra.

e. M. Nica, *Le groupe culturel Cârcea - Grădinile dans le contexte neolithique balcanique et anatolien*, AMN, I, 32, 1995, p. 11 - 28, fig 4; M. I. Neagoe, *Repertoriul așezărilor și descoperirilor culturii Vădastra din sud - estul Olteniei și vestul Munteniei*, Drobeta, Arheologie - Istorie, XVII, 2007, p. 12.

Vlădila. 3 – cultura Vădastra

a. ,, La Magazin ,,

b. În anii 1982 - 1983 M. Nica a efectuat săpături în acest punct.

c. A fost descoperit un strat arheologic gros de 80 - 90 cm. cu ceramică specifică fazelor Vădastra I - IV.

d. Institutul de Cercetări Socio - Umane Craiova.

e. M. Nica, *Neoliticul timpuriu și mijlociu în zona răsăriteană a Olteniei*, teză de doctorat, mss., Craiova, 1984, p. 153.

Vlădila. 4 – cultura Vădastra

a. „, Ogoi „,

c. Ceramică Vădastra, inedită.

d. Institutul de Cercetări Socio - Umane Craiova.

e. M. Nica, *Unitate și diversitate în culturile neolitice de la Dunărea de Jos*, Pontica, 30, p. 105 - 116, fig. 7 / 10, 12 .

Orașe

Caracal – cultura Vădastra

a. „, Parc „,

b. Materiale inedite obținute în urma unei periegeze.

c. Ceramică probabil Vădastra.

d. Muzeul Romanațiului din Caracal.

e. M. Nica, *Le role de l evolution neolithique d Oltenie*, The Vinča culture, its role and cultural connection, Timișoara, 1996, p. 107; M. I. Neagoe, *Repertoriul așezărilor și descoperirilor culturii Vădastra din sud - estul Olteniei și vestul Munteniei*, Drobeta, Arheologie - Istorie, XVII, 2007, p. 6.

Corabia. 1 – cultura Vădastra

a. „, Malul Bălții „,

c. Așezare localizată în Cartierul Celei, în partea de sud - vest a orașului, pe terasa înaltă a Dunării. Vestigii Vădastra II – III.

e. B. Expectatus, D. Tudor, *Sucidava*, MCA, VIII, 1962, p. 555 - 564; M. I. Neagoe, *Repertoriul așezărilor și descoperirilor culturii Vădastra din sud -estul Olteniei și vestul Munteniei*, Drobeta, Arheologie - Istorie, XVII, 2007, p. 7.

Corabia. 2 – cultura Sălcuța

a. ,, Sucidava ,,

b. Descoperiri de suprafață.

e. C. M. Tătulea, *Monografia Sucidava*; ; C. N. Pătroi, *Elemente noi privind catalogul așezărilor și descoperirilor culturii eneolitice Sălcuța*, Drobeta, XXI, 2011, p. 5 - 12.

Drăgănești – Olt. 1 – cultura Starčevo – Criș

e. Mirea, P., *Considerații asupra locuirii Starčevo - Criș din sud - vestul Munteniei*, In Honorem Silvia Marinescu Bâlcu, *Cultură și civilizație la Dunărea de Jos*, XXII, 2005, p. 38; Luca, S. A., Suci, C. I, Dumitrescu-Chioar F., *Catalogue of the Early Neolithic (Starčevo-Criș Culture) settlements in Western part of Romania – Transylvania, Banat, Crișana, Maramureș, Oltenia and Western Muntenia*, The First Neolithic Sites in Central/South-Est European Transect. Volume II. Early Neolithic (Starčevo-Criș) Site son the Territory of Romania. Edited by Sabin Adrian Luca, Cosmin Suci, BAR, 2011, International Series 2188, p. 94.

f. 44° 9'31.22"N, 24°29'43.06"E(Apud Luca, S. A., Suci, C. I, Dumitrescu-Chioar F., 2011, p. 94).

Drăgănești – Olt. 2 – vestigii Dudești, Vădastra.

a. ,, Centrul civic ,,

c. Situl este situat pe o terasă joasă a Oltului, la piciorul terasei superioare. Poziția este dominantă și are deschidere spre lunca Oltului, printr-o vale ușor albiată. Materialele ceramice aparținând culturii Dudești, fazele I - IV, dar și ceramică a culturii Vădastra, faza I.

e. M. Nica, T. Zorzoliu, *Câteva date despre așezarea neolitică de tip Dudești de la Drăgănești – Olt*, AO, sn, 7, 1992. p. 5 - 13; M. I. Neagoe, *Repertoriul așezărilor și descoperirilor culturii Vădastra din sud - estul Olteniei și vestul Munteniei*, Drobeta, Arheologie - Istorie, XVII, 2007, p. 7.

Drăgănești – Olt . 3 – vestigii Gumelnița, Sălcuța

a. ,, Corboaica ,,

b. În perioada 1983 - 1994 cercetările au fost efectuate de către M. Butoi și T. Zorzoliu și au continuat apoi sub coordonarea specialiștilor M. Nica, C. Schuster, T. Zorzoliu. În anii 2000 - 2001 a făcut cercetări Aurelia Grosu.

c. Așezarea de tip tell, orientată nord - est / sud - vest, cu dimensiuni de 123 / 75m., se găsește în marginea de vest a cartierului Băzărani, pe malul drept al Sâului. Lunca în care se află tell - ul era mlăștinoasă în trecut, aici găsindu-se balta Corboaica. Tell - ul este înconjurat cu un val și șanț de apărare și prezintă un strat de cultură gros de 2,85m. în centrul așezării și 2m în spatele valului. Cel din urmă este înalt de 1,30m.

Stratul de locuire are patru nivele bine delimitate prin podine de lut și vetre arse puternic. Alături de vestigii Sălcuța există și locuiri de tip Gumelnița și Glina. Cod LMI 2010 – OT – I – m – B - 08503.02

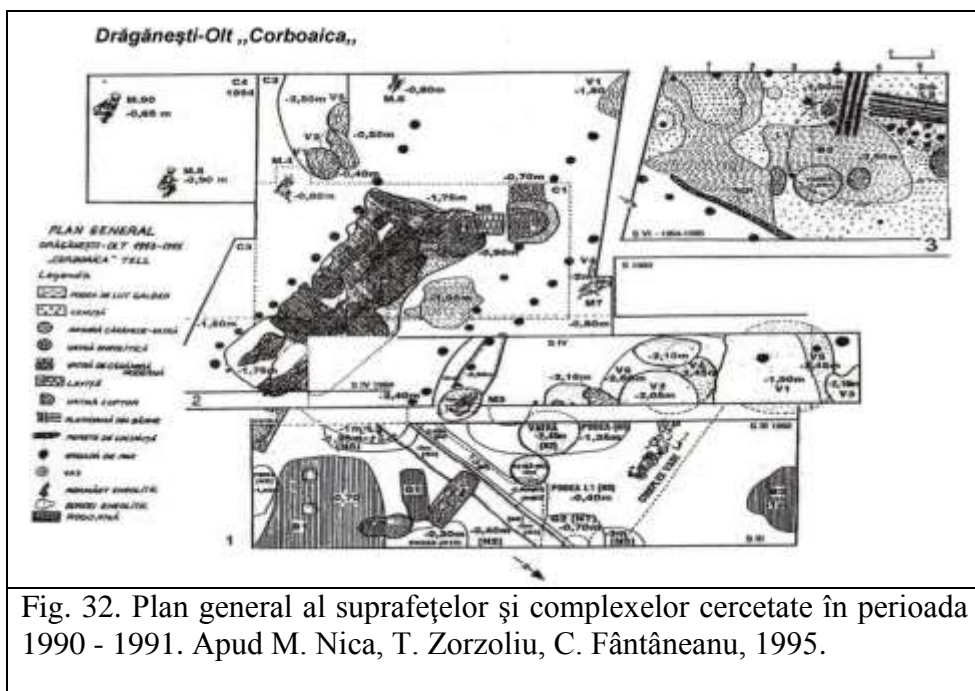


Fig. 32. Plan general al suprafețelor și complexelor cercetate în perioada 1990 - 1991. Apud M. Nica, T. Zorzoliu, C. Fântâneau, 1995.

d. Muzeul Județean Slatina, Institutul de Cercetări Socio – Umane Craiova.

e. M. Butoi, T., Zorzoliu, *Cercetări cu caracter de salvare de la Drăgănești - Olt*, MCA, 1992, p. 73 - 79; M., Nica, T., Zorzoliu, M., Schuster, *Cercetările arheologice în tell - ul gumelnițean - sălcuțean de la Drăgănești - Olt*, Cercetări Arheologice în Aria Nord Tracă, 1995, p. 10 - 19; M., Nica, *Tell - ul eneolitic gumelnițean de la Drăgănești - Olt*, OLTENIA, I, sn.,1990, p. 5 - 22; M., Nica,

Cercetări arheologice în tell - ul de la Drăgănești - Olt, SCIVA, 45, 1, 1994, p. 41 – 59; M., Nica, C., Fântâneau, *Câteva date despre piesele de cupru descoperite în Tell - ul de la Drăgănești - Olt (" Corboaica ")*, Oltenia, 2000, 12, p. 36 – 40; I. Mareș, *Metalurgia aramei în neo - eneoliticul României*, 2002, p.232; El Susi, G., *Studiul resturilor de faună din tell - ul eneolitic de la Drăgănești - Olt(județul Olt)*, Drobeta, XVI, 2006, p. 115 - 142; C., N., Pătroi, *Catalogul așezărilor și descoperirilor aparținând culturii Sălcuța din Oltenia*, Drobeta, XVII, 2007, p. 14 – 30.




Fig. 33. Profile Drăgănești - Olt „ Corboaica „ , .
Apud M. Nica et alii, 1995. Prelucrare C. N. Pătroi.

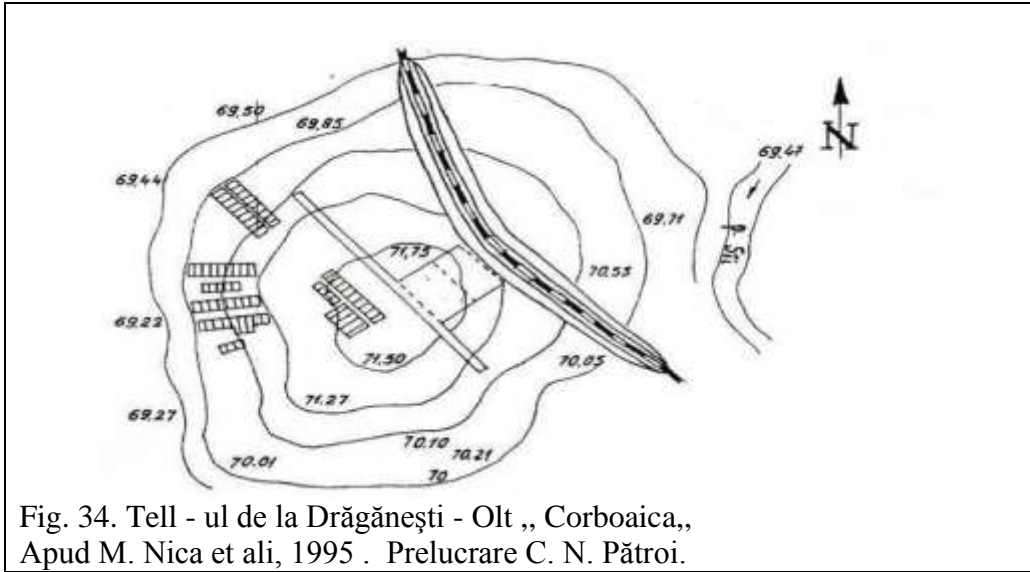


Fig. 34. Tell - ul de la Drăgănești - Olt ,, Corboaică,,
Apud M. Nica et ali, 1995 . Prelucrare C. N. Pătroi.

Piatra Olt

1. Criva de Sus – cultura Vădastra

a. Sit amplasat între sat, fabrica de caramidă și gara CFR Slătioara.

d. Muzeul Județean Olt.

e. M., Butoi, *Descoperiri arheologice și numismatice făcute de Muzeul Județean Slatina*, 1999, p. 14; M. I. Neagoie, *Repertoriul așezărilor și descoperirilor culturii Vădastra din sud - estul Olteniei și vestul Munteniei*, Drobeta, *Arheologie - Istorie*, XVII, 2007, p. 7; M., Chițonu, *Cultura Vădastra între pionierat și cercetări sistematice*, Drobeta. *Arheologie – Istorie*, XVIII, 2008, p. 27 – 37.

2. Piatra. 1 - cultura Vădastra, cultura Boian – faza Giulești

a. „ Vadul Codrii ”

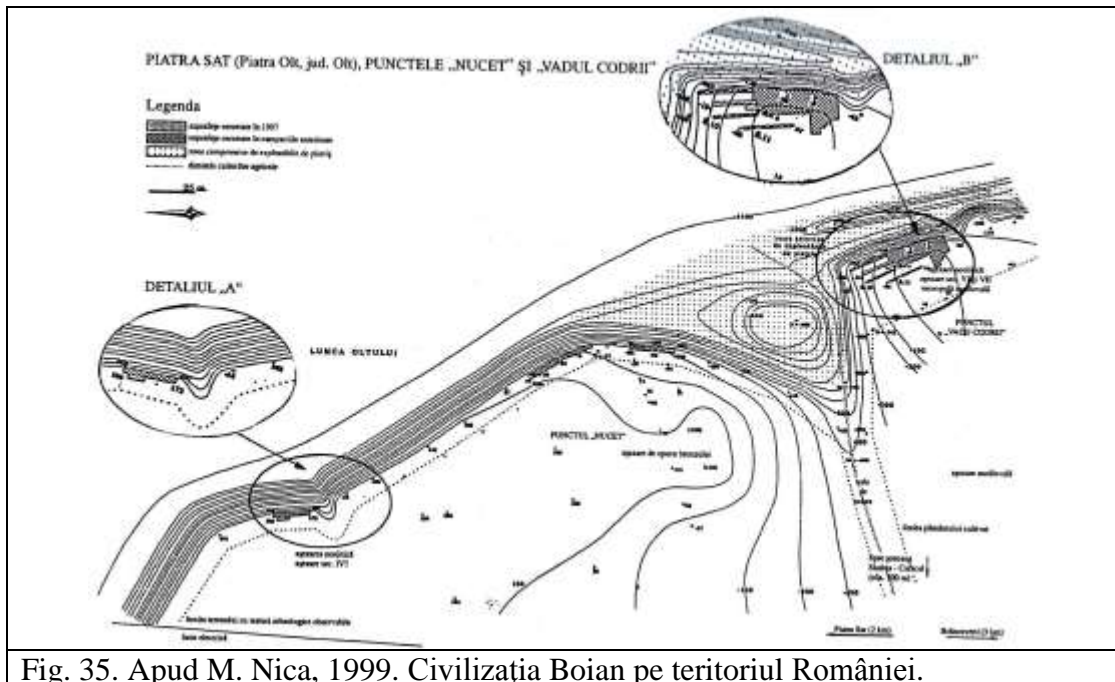


Fig. 35. Apud M. Nica, 1999. Civilizația Boian pe teritoriul României.

b. Secțiuni realizate de către M. Nica între anii 1985 - 1987.

c. Așezare de dimensiuni reduse 60*40 m prezintă urme de locuire din epoca neolitică, epoca bronzului, epoca dacică și epoca feudală – necropolă de secol XVI. Pentru perioada neolitică urmele de locuire sunt caracteristice culturii Boian, însă au fost identificate și fragmente ceramice aparținând culturii Vădastra, faza IV, în poziție secundară, deranjate de gropile mormintelor medievale. Până în prezent nu a putut fi identificat, din punct de vedere stratigrafic, un nivel de locuire care să poată fi atribuit culturii Vădastra.

d. Muzeul Olteniei Craiova, Muzeul Județean Slatina.

e. M. Nica, I. Ciucă, *Descoperiri arheologice pe teritoriul comunei Piatra –Olt*, AO, 5, 1986, p. 61 – 71; Idem, *Așezările neolitice de la Piatra - Sat*, AO, sn, 6, 1989, p. 17 - 41; Idem, *Descoperiri Boian în vestul Câmpiei Române*, Expoziția Civilizația Boian pe teritoriul României, Călărași, 1999, p. 8 - 10; M. I. Neagoie, *Repertoriul așezărilor și descoperirilor culturii Vădastra din sud - estul Olteniei și vestul Munteniei*, Drobeta, *Arheologie - Istorie*, XVII, 2007, p. 10; M., Chițonu, *Cultura Vădastra între pionierat și cercetări sistematice*, Drobeta. *Arheologie – Istorie*, XVIII, 2008, p. 27 – 37.

Piatra. 2 - cultura Vădastra, Boian – faza Giulești

a. „Nucet ”

b. Campanii arheologice în 1983, 1985 – 1987. Prima a evidențiat vestigiile Vădastra, iar urmatoarele s-au axat pe vestigiile de tip Boian.

c. Acest punct este situat la o distanță de circa 300 m vest de cel de la „Vadul Codrii ”, pe terasa înaltă a Oltului. O parte din așezare a fost distrusă datorită prăbușirii malului terasei. În cadrul săpăturilor efectuate în anul 1983 au fost identificate două nivele de locuire aparținând culturii Vădastra, fazele III și IV și un nivel de locuire Boian IV, care se suprapune nivelului Vădastra III și este suprapus, la rândul său, de nivelul Vădastra IV. În primul nivel de locuire (Vădastra III), au fost identificate 3 gropi ale unor locuințe adâncite în sol cu material ceramic aparținând acestei faze a culturii, iar în cel de-al doilea nivel de locuire aparținând culturii Vădastra, material ceramic caracteristic ultimei faze de evoluție, faza IV.

d. Muzeul Olteniei Craiova, Muzeul Județean Slatina.

e. M. Nica, I. Ciucă, *Descoperiri arheologice pe teritoriul comunei Piatra –Olt*, AO, 5, 1986, p. 61 – 71; Idem, *Așezările neolitice de la Piatra Sat*, AO, sn, 6, 1989, p. 17 - 41, M. Nica, *Unitate și diversitate în culturile neolitice de la Dunărea de Jos*, Pontica, 30, p. 105 - 116, fig. 7 / 13; Idem, *Descoperiri Boian în vestul Câmpiei Române*, Expoziția Civilizația Boian pe teritoriul României, Călărași, 1999, p. 8 - 10; M. I. Neagoe, *Repertoriul așezărilor și descoperirilor culturii Vădastra din sud - estul Olteniei și vestul Munteniei*, Drobeta, Arheologie - Istorie, XVII, 2007, p. 10; M., Chițonu, *Cultura Vădastra între pionierat și cercetări sistematice*, Drobeta. Arheologie – Istorie, XVIII, 2008, p. 27 – 37.

Oraș Potcoava

Sat Sinești – cultura Vădastra

a. „Pădurea Osica „

c. Pe valea pârâului Osica, pe partea stângă se află o așezare Vădastra.

d. Muzeul Județean Olt.

e. M., Butoi, *Descoperiri arheologice și numismatice făcute de Muzeul Județean Slatina*, 1999, p.14; M. I. Neagoe, *Repertoriul așezărilor și descoperirilor culturii Vădastra din sud - estul Olteniei și vestul Munteniei*, Drobeta, Arheologie - Istorie,

XVII, 2007, p. 11, M., Chițonu, *Cultura Vădastra între pionierat și cercetări sistematice*, Drobeta. Arheologie – Istorie, XVIII, 2008, p. 27 – 37.

Scornicești – cultura Sălcuța

b. descoperiri de suprafață în satele Mogoșești, Jitaru și Constantinești. Au fost descoperite urme de cultură materială din neoliticul târziu (cultura Sălcuța) și din perioada bronzului (cultura Glina). În apropierea pâraurilor Plapcea Mare, Plapcea Mică și Mogoșești.

Slatina. 1 – cultura Vădastra

a. „ Crișan II ”

c. Așezarea se află amplasată pe panta unui deal din nord - vestul orașului, în dreapta drumului național Craiova - Slatina - Pitești. Primele descoperiri au fost făcute cu prilejul unor cercetări de suprafață efectuate în anul 1958 și mai apoi în 1971, ca urmare a unor lucrări de construcție. Alături de fragmente ceramice aparținând epocii bronzului (cultura Glina III și Verbicioara), au fost recoltate și numeroase materiale aparținând culturii Vădastra fazele I, III și IV.

d. Muzeul Județean Slatina, Muzeul Județean Argeș .

e. D. Berciu, M. Butoi, *Cercetări arheologice în orașul Slatina și în împrejurimi*, MCA, 7, 1961, p. 139 - 141, M. Butoi, *Descoperiri arheologice în orașul Slatina*, RM, 2, 1973, p. 137 - 139; M. I. Neagoe, *Repertoriul așezărilor și descoperirilor culturii Vădastra din sud - estul Olteniei și vestul Munteniei*, Drobeta, Arheologie - Istorie, XVII, 2007, p. 10; M., Chițonu, *Cultura Vădastra între pionierat și cercetări sistematice*, Drobeta. Arheologie – Istorie, XVIII, 2008, p. 27 – 37.

Slatina. 2 – cultura Vădastra

a. „ Strada Oituz „

b. Pe partea dreaptă a pâraului Sopot, la 500 m nord - vest de cartier Crișan II.

c. Ceramică atribuită culturii Vădastra.

e. M., Butoi, *Descoperiri arheologice și numismatice făcute de Muzeul Județean Slatina*, 1999, p. 14; M. I. Neagoe, *Repertoriul așezărilor și descoperirilor culturii*

Vădastra din sud - estul Olteniei și vestul Munteniei, Drobeta, Arheologie - Istorie, XVII, 2007, p. 11.

Slatina. 3 – cultura Starčevo – Criș, cultura Vădastra

a., Biserica lui Ionașcu „(catedrala orașului)

b. Cu ocazia construirii noului gard au fost descoperite materiale aparținând culturilor Starčevo - Criș și Vădastra și cărămizi medievale.

d. Muzeul Județean Olt .

e. *Descoperiri arheologice din județul Olt* , Inspectoratul printru Cultură Olt , Slatina -1999, p. 27; Luca, S. A., Suci, C. I, Dumitrescu-Chioar F., *Catalogue of the Early Neolithic (Starčevo-Criș Culture) settlements in Western part of Romania – Transylvania, Banat, Crișana, Maramureș, Oltenia and Western Muntenia*, The First Neolithic Sites in Central/South-Est European Transect. Volume II. Early Neolithic (Starčevo-Criș) Site son the Territory of Romania. Edited by Sabin Adrian Luca, Cosmin Suci, BAR, 2011, International Series 2188, p. 120.

f. 44°25'51.56"N, 24°21'15.13"E. Apud Luca, S. A., Suci, C. I, Dumitrescu-Chioar F., 2011, p. 120.

Slatina. 4 – cultura Sălcuța

a. ,, Botul Calului ,,

b. Cercetări efectuate de către P. Roman și M. Butoi în anul 1959.

c. Așezarea se găsește în apropierea localității Strehareț, pe dreapta șoselei Slatina – Proaspeți, lângă pod.

e. M., Butoi, *Descoperiri arheologice în județul Olt*, 1999, p. 24; D., Berciu, M, Butoi, *Cercetări arheologice în orașul Slatina și împrejurimi*, MCA, VII, 1961, p. 139 – 143; ; C., N., Patroi, *Catalogul așezărilor și descoperirilor aparținând culturii Sălcuța din Oltenia*, Drobeta, XVII, 2007, p. 14 – 30; C. N. Pătroi, *Elemente noi privind catalogul așezărilor și descoperirilor culturii eneolitice Sălcuța*, Drobeta, XXI, 2011, p. 5 - 12.

Slatina. 5 – cultura Sălcuța

a. ,, Sanatoriu TBC ,,

c. Vestigii aparținând culturii Sălcuța au mai fost semnalate pe str. Pitești, între spital și sanatoriul T.B.C., pe panta ce coboară spre str. Pitești, pe partea stângă a pârâului Sopot.

e. M., Butoi, *Descoperiri arheologice în județul Olt*, 1999, p. 24; D., Berciu, M., Butoi, *Cercetări arheologice în orașul Slatina și împrejurimi*, MCA, VII, 1961, p. 139 – 143; ; C., N., Patroi, *Catalogul așezărilor și descoperirilor aparținând culturii Sălcuța din Oltenia*, Drobeta, XVII, 2007, p. 14 – 30; C. N. Pătroi, *Elemente noi privind catalogul așezărilor și descoperirilor culturii eneolitice Sălcuța*, Drobeta, XXI, 2011, p. 5 - 12.

Sat Cireașov – cultura Vădastra

a.,, Grecoaica ,,

b. Materiale Vădastra descoperite lângă biserica din sat.

d. Muzeul Județean Olt .

e. M. Butoi, *Descoperiri arheologice și numismatice făcute de Muzeul Județean Slatina*, 1999, p. 14; M. I. Neagoe, *Repertoriul așezărilor și descoperirilor culturii Vădastra din sud - estul Olteniei și vestul Munteniei*, Drobeta, Arheologie - Istorie, XVII, 2007, p. 11; M., Chițonu, *Cultura Vădastra între pionierat și cercetări sistematice*, Drobeta. Arheologie – Istorie, XVIII, 2008, p. 27 – 37.

Sat Sărăcești – cultura Starčevo - Criș

c. Așezare a culturii Starčevo - Criș la poalele pantei dealului din localitate. Localizare: pe stânga șoselei Slatina – Cireașov. S-a constatat că stratul de cultură are – în acel punct – o grosime de 0,20 – 0,30 m, iar materialul arheologic e destul de sărac.

e. D. Berciu, M. Butoi, P. Roman, *Cercetări și săpături arheologice în raionul și orașul Slatina*, Buridava, 8, 2010, p. 9.

„ Fost județ Romanați ,,

b. Descoperire izolată.

- c. Topor tip Jaszladany, atribuit perioadei eneolitice.
- d. Muzeul Slatina.
- e. Al. Vulpe, *DieAxe...*, 1975, p.40, nr. 126, pl. 16; I. Mareș, *Metalurgia aramei în neo - eneoliticul României*, 2002, p. 286.

Județ Gorj

Comuna Baia de Fier. 1 – cultura Sălcuța, cultura Sălcuța IV

- a. „, Peștera Pârcălabului „,
- b. Descoperiri de suprafață.
- c. S-au găsit materiale eneolitice de tip Sălcuța, la 4 km nord - vest de sat, pe malul drept al pârâului Galbenul.
- e. P., Roman, *Cultura Coțofeni*, p. 34. Gh., Calotoiu, I., Mocioi, V, Marinoiu, *Mărturii arheologice în județul Gorj*, 1987, p. 22; C., N., Pătroi, *Catalogul așezărilor și descoperirilor aparținând culturii Sălcuța din Oltenia*, Drobeta, XVII, 2007, p. 14 – 30; I. Sălceanu, *Sălcuța IV – Herculane II – III*, Satu Mare, 2008, p. 33.

Baia de Fier. 2 – cultura Sălcuța IV

- a. „, Peștera Muierilor „,
- c. Materiale eneolitice târzii Sălcuța IV.
- e. P. Roman, *Strukturänderungen...*, 1971, p. 33, 35; I. Sălceanu, *Sălcuța IV – Herculane II – III*, Satu Mare, 2008, p. 33.

Comuna Drăgotești – cultura Sălcuța

- a. „, La Cristescu "
- b. Grind natural înalt de aproape 6 m, situat în mijlocul luncii Tesluiului. Cercetările arheologice au fost inițiate de M. Nica.

c. Materialul ceramic, destul de bogat, este reprezentat de străchini cu buza subțire arcuită în interior, castroane mari cu buza dreaptă și înaltă, vase mari bombate sau ornamentate cu brăuri alveolate. Au fost semnalate și vestigiile de tip Glina.

e. Informații M. Nica.

Comuna Fărcășești

c. Topor calapod, atribuit perioadei neolitice, donat de A.Geamănu, Muzeului Județean Gorj. Nr. Inv. 10491.

e. M.Chițonu et alii, *Unelte de piatră șlefuită din colecțiile Muzeului " Alexandru Ștefulescu "*, Târgu Jiu, Județul Gorj, Litua, XIII, 2011, p.19 – 32.

Comuna Padeș, Sat Călugăreni

a. ,, La Morminți ,,

b. Descoperiri de suprafață.

e. P. Gheorghe - Govora, *O pristorie a nord - estului Olteniei*, Râmnicu Vâlcea, 1995, p. 16; C. N. Pătroi, *Elemente noi privind catalogul așezărilor și descoperirilor culturii eneolitice Sălcuța*, Drobeta, XXI, 2011, p. 5 - 12.

Comuna Peștișani, Sat Boroșteni– cultura Starčevo - Criș

a .., Peștera Cioarei ,,

b. Descoperiri ce datează din 1954. Cercetare realizată de C. S. Nicolaescu - Ploșor și Corneliu N. Mateescu.

c. Ceramică Starčevo – Criș.

e. C. Nicolăescu - Ploșor et - alii, *Șantierul arheologic Cerna - Olt*, SCIV, II, 6, 1955, p. 401; Gh., Calotoiu et - alii, *Mărturii arheologice în Gorj*, Tg. Jiu, 1987, p. 23; E., Comșa, *Unele date cu privire la descoperirile din epoca neolitică din județul Gorj*, Litua, Tg. Jiu, 1982, p. 37; Cârciumaru M., *Peștera Cioarei Boroșteni. Paleomediul, cronologia și activitățile umane în Paleolitic*. 2000, Târgoviște; C. Tulugea, *Repertoriul arheologic din nordul Olteniei(Neolitic, Eneolitic)*, Buridava, 8, 2010, p. 17; Luca, S. A., Suciuc, C. I, Dumitrescu-Chioar F., *Catalogue of the Early Neolithic (Starčevo-Criș Culture) settlements in Western part of Romania –*

Transylvania, Banat, Crișana, Maramureș, Oltenia and Western Muntenia, The First Neolithic Sites in Central/South-Est European Transect. Volume II. Early Neolithic (Starčevo-Criș) Site son the Territory of Romania. Edited by Sabin Adrian Luca, Cosmin Suci, BAR, 2011, International Series 2188, p. 85.

f. 45° 6'30.60"N, 23° 1'12.83"E(Apud Luca, S. A., Suci, C. I, Dumitrescu-Chioar F., 2011, p. 85).

Comuna Runcu

a. ,, Valea Mare ,,

e. V., Smeu, *Cadru natural și așezarea neolitică de la Runcu – Valea Mare*, Litua, Studii și Cercetări. IV, 1988, p. 32; C., Tulugea, *Câteva contribuții la istoriografia preistoriei nordului Olteniei*, Litua, Studii și Cercetări. XII, 2009, p.7 - 33.

Sat Dobrița

a. Peștera din " Dâlma Peșterii "

c. Materiale paleolitice și neolitice.

e. Sursa RAN, www.cimec.ro

Comuna Schela, Sat Gornăcel. 1– cultura Sălcuța

c). S-au descoperit topoare de piatră și fragmente ceramice specifice culturii Sălcuța.

e). C. Tulugea, *Repertoriul arheologic din nordul Olteniei (Neolitic, Eneolitic)*, Buridava, VIII, 2010, p. 21; Gh., Calotoiu et-alii 1987, p. 24; C. N. Pătroi, *Elemente noi privind catalogul așezărilor și descoperirilor culturii eneolitice Sălcuța*, Drobeta, XXI, 2011, p. 5 - 12.

Gornăcel. 2 – cultura Vinča

a. ,, La Biserică ,,

c. Vestigiile neolitice sunt suprapuse de materiale din epoca bronzului. Așezarea se află la 1,5 km de sat, la 2km vest de pârâul Sâmbotin. Cod sit LMI 2010 este GJ - I-s – B - 09133; GJ – I – s – B - 09133.01

e. Sursa RAN, www.cimec.ro

Comuna Slivilești, Sat Șura – cultura Vinča

a. " Valea Caselor "

b. Sit amplasat la 500m vest de pârâul Valea Cascadelor .

c. Vestigii aparținând culturii Vinča. Cod sit LMI 2010 este GJ – I – s – B - 09147

e. Gh., Calotoiu et-alii, *Mărturii arheologice în Gorj*, Tg. Jiu, 1987, p. 23; E., Comșa, *Unele date cu privire la descoperirile din epoca neolitică din județul Gorj*, Litua, Tg. Jiu, 1982, p. 38; C. Tulugea, *Repertoriul arheologic din nordul Olteniei(Neolitic, Eneolitic)*, Buridava, 8, 2010, p. 17.

Comuna Turceni, Sat Turcenii de Jos – cultura Sălcuța

a. ,, La Ciulpan ,,

b. Descoperire întâmplătoare.

c. Topor de cupru tip Jaszladany, varianta Orșova, descoperit pe malul Jiului. Atribuim piesa culturii Sălcuța.

d. Colecția Școlii Generale din Turcenii de Sus.

e. P. Gherghe, *Două topoare de aramă eneolitice descoperite în jud. Gorj*, SCIVA, 33, 1, 1982, p. 131 – 132, fig. 1 /1, 2; I., Mareș, *Metalurgia aramei în neo - eneoliticul României*, 2002, p. 326.

Comuna Urdari, Sat Fântânele – cultura Sălcuța

a. ,, Gorgane ,,

b. Descoperire întâmplătoare

c. Topor de cupru tip Jaszladany, varianta Orșova. Atribuim piesa culturii Sălcuța.

d. Colecția Școlii Generale Urdari

e. P. Gherghe, *Două topoare de aramă eneolitice descoperite în jud. Gorj*, SCIVA, 33, 1, 1982, p. 132, fig. 2 / a, b; I., Mareș, *Metalurgia aramei în neo - eneoliticul României*, 2002, p. 235.

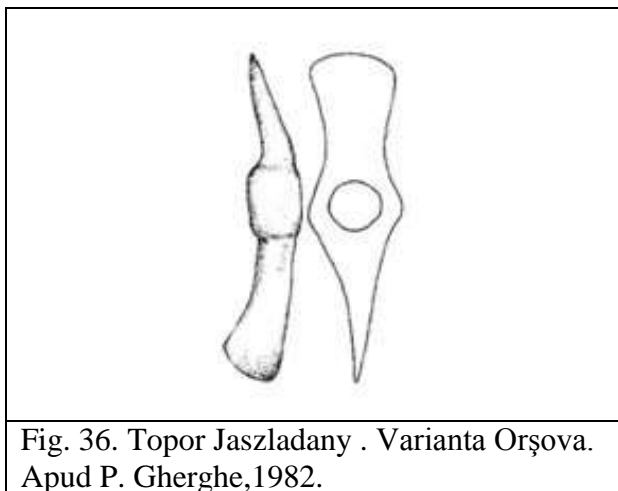


Fig. 36. Topor Jaszladany . Varianta Orșova.
Apud P. Gherghe,1982.

Orășe

Târgu Cărbunești – cultura Sălcuța

a. ,, Geminele ,,

b. Descoperiri de suprafață aflate la 800m est de cartierul Curteana. Cod LMI 2010 este GJ – I – s – B - 09148.02

e. Gh, Calotoiu, I., Mocioi, V., Marinoiu, *Mărturii arheologice în județul Gorj*, 1987, p. 24; ; C., N., Pătroi, *Catalogul așezărilor și descoperirilor aparținând culturii Sălcuța din Oltenia*, Drobeta, XVII, 2007, p. 14 – 30.

Județ Vâlcea

Comuna Bujoreni - cultura Starčevo - Criș

b. Vestigii ce au fost descoperite întâmplător în anul 1967.

c. Pe terasa ce o face Oltul la intrarea în lacul de acumulare al hidrocentralei Rm.Vâlcea, în dreptul Haltei Bujoreni. Așezare atribuită culturii Starčevo-Criș.

e. P. Gheorghe - Govora, *O preistorie a nord - estului Olteniei*, 1995, p. 12; C. Tulugea, *Repertoriul arheologic din nordul Olteniei (Neolitic, Eneolitic)*, Buridava, VIII, 2010, p. 12; Luca, S. A., Suci, C. I, Dumitrescu-Chioar F., *Catalogue of the Early Neolithic (Starčevo-Criș Culture) settlements in Western part of Romania – Transylvania, Banat, Crișana, Maramureș, Oltenia and Western Muntenia*, The First Neolithic Sites in Central/South-Est European Transect. Volume II. Early Neolithic (Starčevo-Criș) Site son the Territory of Romania. Edited by Sabin Adrian Luca, Cosmin Suci, BAR, 2011, International Series 2188, p. 85-86.

f. 45° 8'18.96"N, 24°23'19.80"E(Apud Luca, S. A., Suci, C. I, Dumitrescu-Chioar F., 2011, p. 86).

Comuna Câineni, Sat Râu Vadului.

c. Descoperiri de suprafață și sit atribuit perioadei neolitice. Cod LMI 2010 este VL – I - s – B - 09567.

Comuna Fârtățești, Sat Giulești – cultura Sălcuța

b. Descoperire întâmplătoare.

c. Ceramica Sălcuța, o secure din piatră.

d. Muzeul Olteniei Craiova.

e. C. N. Plopșor, *O secure neolitică* , Oltenia, cartea I, fascioara VII, 1923, p. 97.

Comuna Glăvile, Sat Olteanca

c. Descoperiri de suprafata. Materiale neolitice. Cod LMI 2010 este VL – I – m – B - 09557.02

Comuna Ionești, Sat Fișcălia

c. Materiale neolitice. Cod LMI 2010 este VL – I – m – B - 09531.03

Comuna Mihăești

Sat Negreni - cultura Starčevo - Criș

- c. Vestigii localizate pe partea dreaptă a drumului ce intră din satul Buleta.
- e. P. Gheorghe - Govora, *O preistorie a nord estului Olteniei*, 1995, p. 12; C. Tulugea, *Repertoriul arheologic din nordul Olteniei (Neolitic, Eneolitic)*, Buridava, VIII, 2010, p. 17; Luca, S. A., Suci, C. I, Dumitrescu-Chioar F., *Catalogue of the Early Neolithic (Starčevo-Criș Culture) settlements in Western part of Romania – Transylvania, Banat, Crișana, Maramureș, Oltenia and Western Muntenia*, The First Neolithic Sites in Central/South-Est European Transect. Volume II. Early Neolithic (Starčevo-Criș) Site son the Territory of Romania. Edited by Sabin Adrian Luca, Cosmin Suci, BAR, 2011, International Series 2188, p. 111.
- f. 45° 1'51.45"N, 24°14'37.29"E. Apud Luca, S. A., Suci, C. I, Dumitrescu-Chioar F., 2011, p.111.

Sat Govora. 1 - cultura Starcevo - Criș

- a. ,, Sub Coș ,,
- b. Descoperire întâmplătoare a unui topor de piatră.
- c. Pe terasa de pe partea dreaptă a pârâului Govora.
- e. C. Tulugea, *Repertoriul arheologic din nordul Olteniei (Neolitic, Eneolitic)*, Buridava, VIII, 2010, p.17; Luca, S. A., Suci, C. I, Dumitrescu-Chioar F., *Catalogue of the Early Neolithic (Starčevo-Criș Culture) settlements in Western part of Romania – Transylvania, Banat, Crișana, Maramureș, Oltenia and Western Muntenia*, The First Neolithic Sites in Central/South-Est European Transect. Volume II. Early Neolithic (Starčevo-Criș) Site son the Territory of Romania. Edited by Sabin Adrian Luca, Cosmin Suci, BAR, 2011, International Series 2188, p. 100.
- f. 45° 4'44.55"N, 24°12'47.44"E Apud Luca, S. A., Suci, C. I, Dumitrescu-Chioar F., 2011, p.100.

Govora. 2 - cultura Starčevo – Criș

- a. ,, Ștogor ,,
- c. Fragmente ceramice cu pleavă în pastă.

e. P. Gheorghe - Govora, *O preistorie a nord estului Olteniei*, 1995, p. 12; C. Tulugea, *Repertoriul arheologic din nordul Olteniei (Neolitic, Eneolitic)*, Buridava, VIII, 2010, p. 17; Luca, S. A., Suci, C. I., Dumitrescu-Chioar F., *Catalogue of the Early Neolithic (Starčevo-Criș Culture) settlements in Western part of Romania – Transylvania, Banat, Crișana, Maramureș, Oltenia and Western Muntenia*, The First Neolithic Sites in Central/South-Est European Transect. Volume II. Early Neolithic (Starčevo-Criș) Site son the Territory of Romania. Edited by Sabin Adrian Luca, Cosmin Suci, BAR, 2011, International Series 2188, p. 100.

f. 45° 4'44.55"N, 24°12'47.44"E (?) Apud Luca, S. A., Suci, C. I., Dumitrescu-Chioar F., 2011, p.100.

Govora. 3 – cultura Sălcuța

a. ,, Treime ,,

b. În anul 1992, în curtea săteanului Sibian Arvinte, s-au descoperit fragmente ceramice, oase de animale, cărbune din lemn de mesteacăn, nearse complet, o săpăligă din corn, un castron, o strachină și cupă cu picior inelar, - cultura Sălcuța.

c. Nivelul Sălcuța este suprapus de o locuire de tip Coțofeni.

e. D., Berciu 1962, p. 387 - 397; P., Roman, 1977, p. 279 - 297; Gh., Petre – Govora, 1995, p. 19; C., Fântâneau 2007, p. 16; ; C., N., Pătroi, *Catalogul așezărilor și descoperirilor aparținând culturii Sălcuța din Oltenia*, Drobeta, XVII, 2007, p. 14 – 30; Idem, *Elemente noi privind catalogul așezărilor și descoperirilor culturii eneolitice Sălcuța*, Drobeta, XXI, 2011, p. 5 – 12; C. Tulugea, *Repertoriul arheologic din nordul Olteniei (Neolitic, Eneolitic)*, Buridava, VIII, 2010, p. 22.

Sat Bârsești

c. Materiale neolitice. Localizare în lunca pârâului Govora, pe malul drept al apei. Cod LMI 2010 este VL – I – m – B - 09514.02.

Sat Stupăreni – cultura Starčevo-Criș

a. ,, La Ceșmele ,,

c. Sit localizat pe terasa medie a Oltului, în spatele locuințelor Constantin Săraru și Gh. Petriș.

e. C. G. Bichir, *Cercetări arheologice de suprafață de-a lungul Oltului*, Craiova, 1969, p. 28; P. Gheorghe - Govora, *O preistorie a nord estului Olteniei*, 1995, p. 12, nota 89; C. Tulugea, *Repertoriul arheologic din nordul Olteniei (Neolitic, Eneolitic)*, Buridava, VIII, 2010, p. 17; Luca, S. A., Suci, C. I., Dumitrescu-Chioar F., *Catalogue of the Early Neolithic (Starčevo-Criș Culture) settlements in Western part of Romania – Transylvania, Banat, Crișana, Maramureș, Oltenia and Western Muntenia*, The First Neolithic Sites in Central/South-Est European Transect. Volume II. Early Neolithic (Starčevo-Criș) Site son the Territory of Romania. Edited by Sabin Adrian Luca, Cosmin Suci, BAR, 2011, International Series 2188, p. 121.

f. 45° 0'40.95"N, 24°17'18.12"E. Apud Luca, S. A., Suci, C. I., Dumitrescu-Chioar F., 2011, p. 121.

Comuna Nicolae Bălcescu

c. Descoperiri de suprafață de artefacte neolitice. Cod LMI 2010 este VL – I - m – B -09554.02

Comuna Orlești, Sat Sâlea – cultura Sălcuța

a. „Valea Sâlei „,

b. Așezare de tip Sălcuța descoperită în anul 1966.

c. Au fost identificate resturi de chirpic, unelte din silex, ceramică.

e.P. Gheorghe Govora, *O preistorie a nord - estului Olteniei*, 1995, p. 15.

Comuna Popești

b. Descoperiri izolate între anii 1968 – 1975.

c. În zona de hotar și în vatra satelor Popești, Urși și cătunul Mehedinți, s-au găsit întâmplător fosile, unelte de piatră și fragmente ceramice preistorice. Se remarcă cinci topoare de piatră care apar încă de la nivelul neoliticului mijlociu și sunt atestate până în epoca bronzului. Prezentăm doar patru piese aici, deoarece imaginea exemplarului cinci nu a fost de calitate.

d. Muzeul Județean Vâlcea.

e. M., Benea. M., Blejan, D., Garoafă, *Unelte litice descoperite pe teritoriul comunei Popești (județul Vâlcea). Studiu petrografic și arheologic*, Buridava, 7, 2009, p. 7 – 29; D., Garoafă, *Comuna Popești. Studiu istoric și documente*, Editura Steaua Nordului, București, 2007.

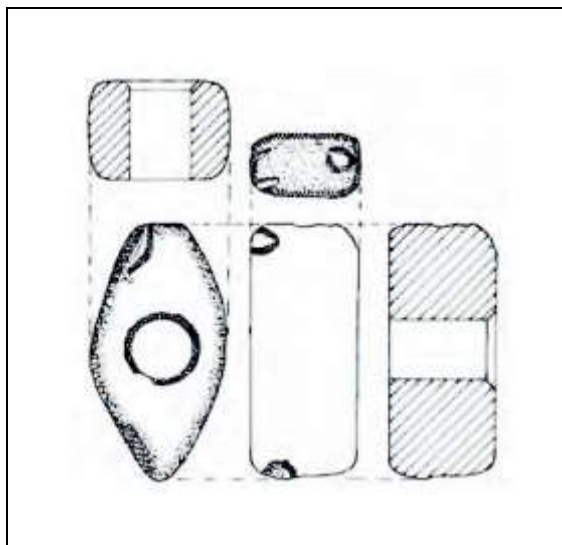


Fig. 37. Topor de piatră. Popești.
Apud M., Benea. M., Blejan, D.,
Garoafă, 2009.
Prelucrare C. N. Pătroi, 2012.

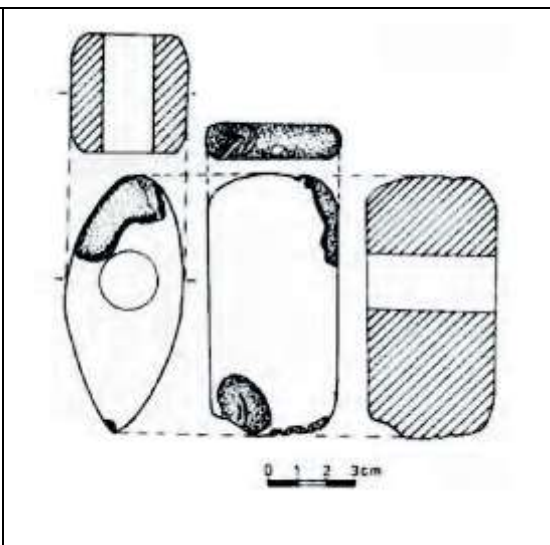


Fig. 38. Topor de piatră. Urși.
Apud M., Benea. M., Blejan, D.,
Garoafă, 2009.
Prelucrare C. N. Pătroi, 2012.

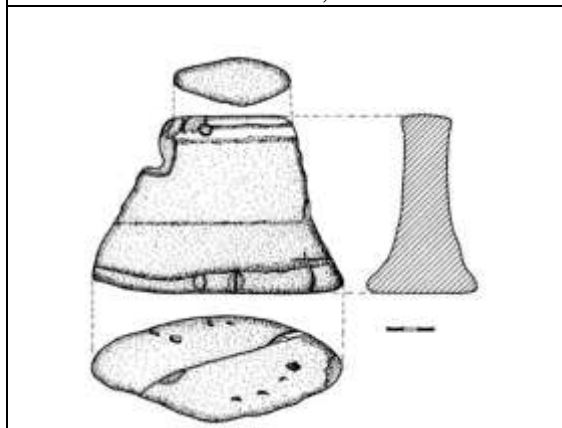


Fig. 39. Topor de piatră. Popești - Pistil.
Apud M., Benea. M., Blejan, D.,
Garoafă, 2009. Prelucrare C. N. Pătroi,
2012.

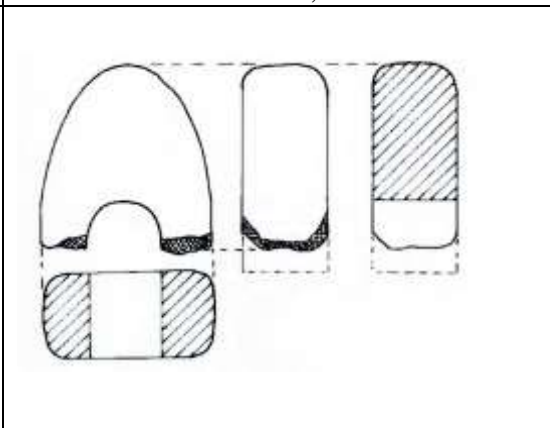


Fig. 40. Topor de piatră. Mehedinți.
Apud M., Benea. M., Blejan, D.,
Garoafă, 2009.
Prelucrare C. N. Pătroi, 2012.

Comuna Prundeni – cultura Sălcuța

a. ,, La Plutonier ,,

b. Descoperire izolată realizată în anul 1978.

c. Topor de cupru de tip Jaszladany, varianta Petrești după I. Mareș.

d. Muzeul Orașului Govora.

e. P. Gheorghe - Govora, *Noi topoare de aramă din nord - estul Olteniei*, SCIVA, 34, 3, 1983, p. 287; P. Gheorghe - Govora, *O preistorie a nord estului Olteniei*, 1995, p. 15; I. Mareș, *Metalurgia aramei în neo - eneoliticul României*, 2002, p. 283; C., N., Pătroi, *Catalogul așezărilor și descoperirilor aparținând culturii Sălcuța din Oltenia*, Drobeta, XVII, 2007, p. 14 – 30.

Comuna Racovița, Sat Gruiu - Lupului – cultura Sălcuța

b. Descoperire întâmplătoare din anul 1960.

c. Topor de cupru de tip Jaszladany.

d. Muzeul Orașului Govora.

e. P. Gheorghe Govora, *Noi topoare de aramă din nord - estul Olteniei*, SCIV, 34, 3, 1983, p. 289; P. Gheorghe - Govora, *O preistorie a nord estului Olteniei*, 1995, p. 15; C., N., Pătroi, *Catalogul așezărilor și descoperirilor aparținând culturii Sălcuța din Oltenia*, Drobeta, XVII, 2007, p. 14 – 30.

Comuna Scundu – culturile Starčevo-Criș, Sălcuța

a. ,, Fundu Scundului ,,

b. Descoperiri de suprafață.

c. Fragmente ceramice aparținând culturilor Criș și Sălcuța; unelte din piatră cioplită și șlefuită sunt semnalate și în punctele Țigăreni, Țăpârteni, Popești din comuna Scundu. O piesă deosebită este un topor din piatră cu gaura de înmănușare.

Comuna Stoenesti, Sat Dobriceni – cultura Sălcuța

b. Descoperire izolată făcută de Gh. Lazăr în 1970.

c. Topor de cupru de tip Jaszladany, varianta Bradu, găsit în prundul pâ râului Jgheaburi.

e. P. Gheorghe - Govora, *Noi descoperiri de topoare de aramă în județul Vâlcea*, SCIVA, 27, 2, 1976, p.262; A. Dumitrașcu, Gh. Manea, *Un topor de aramă descoperit la Dobriceni, județul Vâlcea*, SCIVA, XXIX, 3, 1978, p. 433, fig. 1; P. Gheorghe - Govora, *O preistorie a nord estului Olteniei*, 1995, p. 15, nr. 5; I., Mareș, *Metalurgia aramei în neo - eneoliticul României*, 2002, p. 230; C., N., Pătroi, *Catalogul așezărilor și descoperirilor aparținând culturii Sălcuța din Oltenia*, Drobeta, XVII, 2007, p. 14 – 30.

Comuna Stoilești, Sat Obogeni – cultura Sălcuța

b. Descoperire izolată făcută în anul 1974.

c. Topor din cupru de tip Jaszladany găsit pe panta dealului pe partea dreaptă a șoselei de intrare în sat, la cca. 200m. vest de biserică .

d. Muzeul Govora.

e. P. Gherghe - Govora, *O preistorie a nord - estului Olteniei*, Râmnicu Vâlcea, 1995, p. 15; ; C., N., Pătroi, *Catalogul așezărilor și descoperirilor aparținând culturii Sălcuța din Oltenia*, Drobeta, XVII, 2007, p. 14 – 30.

Comuna Vlădești

c. Sit neolitic. Cod LMI 2010 este VL – I – m – B - 09595.03

Orașe

Bălcești – cultura Sălcuța

b. Colecția prof. Panait.

c. Fragmente ceramice de tip Sălcuța au fost aduse la școală de elevi. Viitoare periegeze pot să identifice în teren și situl din care provine ceramica.

e. C. Tulugea, *Câteva contribuții la istoriografia preistoriei nordului Olteniei*, Litua, Studii și Cercetări. XII, 2009, p.27.

Ocnele Mari – cultura Sălcuța

- a. „ Coasta Ungurenilor „,
- b. Așezare de tip tell ce prezintă fazele evolutive Sălcuța II – III.
- c. Au fost identificate vetre, ceramică, pictură cu grafitt.
- e. P. Gheorghe Govora , *O preistorie a nord - estului Olteniei*, 1995, p. 15; C., N., Pătroi, *Catalogul așezărilor și descoperirilor aparținând culturii Sălcuța din Oltenia*, Drobeta, XVII, 2007, p. 14 – 30; M., Iosifaru, *Situri arheologice din orașul Ocnele Mari, județul Vâlcea*, Buridava, 9, 2011, p. 82 - 94.

Sate

1. Cosota – cultura Sălcuța

- a. În exteriorul cetății dacice Buridava.
- b. Descoperiri de suprafață de vestigii Sălcuța.
- e. P. Gheorghe - Govora, *O preistorie a nord-estului Olteniei*, 1995, Râmnicu – Vâlcea, p. 15.

2. Gura Suhașului

- c. Localizare în vatra satului. Vestigii de suprafață din perioada neolitică. Cod LMI 2010 este VL – I – m – B - 09541.05.

Râmnicu Vâlcea. 1 - cultura Sălcuța IV

- a. „ Cetățuia „,
- b. Așezare semnalată în 1970 de P.Govora și cercetată în 1979.
- c. Sit pluristratificat ce păstrează și nivel de locuire eneolitic târziu de tip Sălcuța IV.
- e. P. Gheorghe - Govora, *O preistorie a nord estului Olteniei*, 1995, p. 14.

Râmnicu Vâlcea. 2

- a. „ Valea Răii „,

b. Așezare descoperită în anul 1961 de P. Govora.

c. Localizare Cartier Copăcelu. Cod LMI 2010 este VL – I – m – A - 09508.02.

e. P. Govora, RM, 2, 1969, p. 154 - 158; P. Gheorghe - Govora, *O preistorie a nord estului Olteniei*, 1995, p. 10 - 11, nota 71.

Râmnicu Vâlcea 3 - Căzănești – cultura Sălcuța

a. ,, Fabrică ,,

b. Descoperiri întâmplătoare de materiale ceramice Sălcuța în cartierul Căzănești. Cod LMI 2010 este VL – I – s – B - 09509.

e. P. Gheorghe - Govora, *O preistorie a nord estului Olteniei*, 1995, p. 14 – 15; C., N., Pătroi, *Catalogul așezărilor și descoperirilor aparținând culturii Sălcuța din Oltenia*, Drobeta, XVII, 2007, p. 14 – 30.

Râmnicu Vâlcea. 4 - Copăcelu – cultura Starčevo – Criș, cultura Boian II

b. săpături arheologice sistematice între anii 1961 – 1964 de către D., Berciu. Cercetările de salvare din anul 2002, când în zonă s-a construit cartierul sinistraților de la Ocele Mari, apoi în anii 2003 – 2004 de către un colectiv format din M., Iosifaru și C., Fântâneau din cadrul Muzeului Județean Vâlcea.

c. Cele două nivele de locuire Starčevo - Criș au fost încadrate, după materialul descoperit, în fazele IC - IIA. Au fost găsite și câteva fragmente ceramice Boian.

d. Muzeul Județean Vâlcea

e. D. Berciu, *Zorile istoriei în Carpați și la Dunăre*, 1966; Gh., Lazarovici, *Neoliticul timpuriu în România*, AMN, 8, 1984, p. 49-104; C. Tulugea, *Repertoriul arheologic din nordul Olteniei (Neolitic, Eneolitic)*, Buridava, VIII, 2010, p. 16 ; E., C., Nițu, A., C., Tulugea, *Analiza ansamblului litic cioplit din așezarea Copăcelu - Valea Răii (județul Vâlcea, România)*, Buridava, 9, 2011, p. 43 – 62; Idem, *Nouvelles considérations concernant l'industrie lithique taillée du Néolithique ancien (culture Starčevo - Criș) de l'établissement de Copăcelu - Valea Răii (département de Vâlcea, Roumanie)*, Annales d'Université Valahia Targoviste, Section d'Archeologie et d'Histoire, Tome XIII, Numéro 1, 2011, p. 25 – 54; Luca, S. A., Suci, C. I., Dumitrescu-Chioar F., *Catalogue of the Early Neolithic*

(Starčevo-Criș Culture) settlements in Western part of Romania – Transylvania, Banat, Crișana, Maramureș, Oltenia and Western Muntenia, The First Neolithic Sites in Central/South-Est European Transect. Volume II. Early Neolithic (Starčevo-Criș) Site son the Territory of Romania. Edited by Sabin Adrian Luca, Cosmin Suci, BAR, 2011, International Series 2188, p. 117-118.

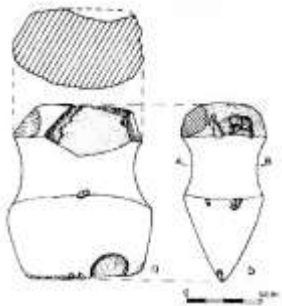
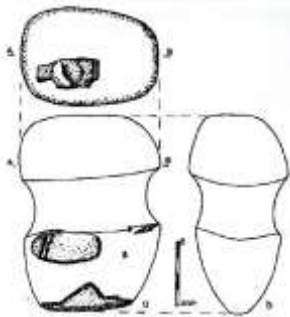
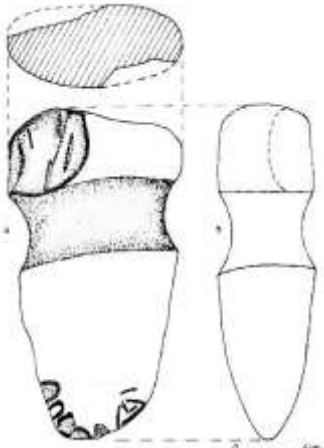
f. 45° 4'33.38"N, 24°20'11.48"E. Apud Luca, S. A., Suci, C. I, Dumitrescu-Chioar F., 2011, p. 118.

Râmnicu Vâlcea. 5

a. ,, Colecția Muzeului Județean Vâlcea ,,.

c. Topoare de minerit ce au circulat atât în perioada neolitică, cât și în epoca bronzului. Piesele se găsesc în colecția Muzeului Județean Vâlcea.

e. C., A., Tulugea, M., Blăjan, *Topoare - ciocan de minerit din colecția Muzeului Județean ,, Aurelian Sacerdoțeanu ,, Vâlcea*, Buridava, 7, 2009, p. 40 – 43.

		
<p>Fig.41.Topor miner. Râmnicu Vâlcea. Apud C. Tulugea, M, Blăjan, 2009. Prelucrare C.N. Pătroi.</p>	<p>Fig.42.Topor miner. Râmnicu Vâlcea. Apud C. Tulugea, M, Blăjan, 2009. Prelucrare C. N. Pătroi.</p>	<p>Fig. 43.Topor miner. Râmnicu Vâlcea. Apud C. Tulugea, M, Blăjan, 2009. Prelucrare C. N. Pătroi.</p>

Râmnicu Vâlcea. 6 – cultura Starčevo-Criș

a. ,, Stolniceni ,,

c. Locuire identificată la est de DN 64 și la vest de râul Olt, în apropierea cimitirului din zonă.

e. Nica, M., Rădoiescu, L., *Așezări și locuințe neolitice descoperite pe teritoriul Olteniei*, AO, 2002, 16, p. 7 – 26; Luca, S. A., Suci, C. I., Dumitrescu-Chioar F., *Catalogue of the Early Neolithic (Starčevo-Criș Culture) settlements in Western part of Romania – Transylvania, Banat, Crișana, Maramureș, Oltenia and Western Muntenia*, The First Neolithic Sites in Central/South-Est European Transect. Volume II. Early Neolithic (Starčevo-Criș) Site son the Territory of Romania. Edited by Sabin Adrian Luca, Cosmin Suci, BAR, 2011, International Series 2188, p. 121.

f. 45° 2'55.43"N, 24°19'12.41"E. Apud Luca, S. A., Suci, C. I., Dumitrescu-Chioar F., 2011, p. 121.

În loc de concluzii

După cum se poate observa din repertoriul realizat, teritoriul Olteniei este intens locuit, existând totuși, fluctuații, pe anumite perioade cronologice și areale naturale. Numărul redus de așezări, atribuit unei anumite culturi, poate fi pus atât pe seama condițiilor de mediu cât și pe insuficiența cercetării arealelor respective.

Comunitățile Starčevo – Criș se pare că au evitat zona montană a județului Gorj, preferând în special zonele de luncă și proximitatea Dunării (în județul Mehedinți), Campia Olteniei (jud. Dolj, jud. Olt) și urcând spre nord, pe Valea Oltului înspre Transilvania.

Se poate observa, destul de ușor, cum comunitățile Vădastra evoluează în special între râurile Jiu și Olt, fiind puține ieșirile din acest areal, fie că este vorba de stânga Jiului sau de dreapta râului Olt. Comunitățile Vinča, rareori depășesc limita râului Jiu, vestigiile identificate de M. Nica reprezentând o mixtură ce este rodul unor întrepătrunderi de comunități și a difuziunii unor elemente cu origine sudică. Populațiile Boian se extind până în zona Oltului, neieșind din matca acestuia spre a avansa înspre râul Jiu.

Comunitățile Sălcuța sunt prezente în acest areal, elementele culturii materiale și spirituale legând aceste populații de cultura Gumelnița, care este atestată în zona Oltului în așezările de la Drăgănești – Olt, Brebeni, Dobrosloveni, Profa, dar și în apropiere de Jiu, la Cârcea.

Deși, la nivel de eneolitic final, în special în timpul în care evoluează cultura Sălcuța IV – Herculane II – III, se întregesc, din punct de vedere cultural și material, o mixtură și o uniformizare ce se extinde pe spații largi, nu întâlnim vestigiile Sălcuța IV în zona râului Olt, acesta fiind o posibilă limită culturală. Este de înțeles acest fenomen, întrucât este contemporan, pe anumite areale, cu mișcarea

comunităților Cernavoda I spre vest, în Oltenia. Este întărită teza postulată de P. Roman cum că noua cale de comunicare dintre nordul și sudul Dunării, sau mai bine zis dintre Transilvania și Balcanii Centrali și mai departe lumea sud balcanică, va fi prin Oltenia de vest.

Foarte multe puncte repertoriate de noi se referă la descoperiri de suprafață sau izolate, motiv pentru care semnalizarea făcută trebuie completată cu deplasare în teren. De multe ori, reperatele sunt extrem de puține, ori inexistente, ceea ce face și mai anevoioasă identificarea acestora. În concluzie, propunem tratarea cu anumite rezerve a acestor puncte.

Un alt aspect este acela al materialelor neolitice, care apar pe malul unor ape, descoperite în număr redus și care sunt semnalate ca și posibile așezări preistorice de către autorii descoperirilor. Credem că uneori vestigiile au fost rulate de ape, frecvența unor așezări numeroase pe distanța unui km. flv. fiind puțin probabilă, chiar dacă Dunărea sau anumiți afluenți au oferit condiții prielnice de evoluție. Este posibil ca raza de difuziune a unei așezări să fie destul de mare, iar unele activități economice ale acelei comunități să comporte acțiuni pe un areal mai întins. Concret, ne referim la unele puncte din zona satelor Crivina, Izvoru Frumos, Vrancea, comuna Burila Mare(jud. Mehedinți).

Majoritatea siturilor reprezentative au fost cercetate sistematic, datele obținute fiind concludente pentru perioada respectivă, însă credem că se impun noi abordări, prin prisma metodelor moderne de cercetare, microstratografie, cât și prin folosirea unor mijloace moderne de teledetecție ori determinări cronologice.

Un exemplu, destul de concludent, pentru perioada eneolitică, îl reprezintă identificarea necropolelor așezărilor din Câmpia Bărganului. Ne referim la necropola de la Sultana, identificată în apropierea așezării, realitate reconfirmată în teren la Pietrele(jud. Giurgiu.). Același lucru ar putea fi făcut pentru marile situri eneolitice din Oltenia, atribuite culturii Sălcuța.

Descoperirile izolate de topoare din cupru, de tip Jaszladany, pe tot cuprinsul Olteniei, la nivel de perioadă eneolitică marchează o intensă activitate metalurgică și probabil, momentul în care se începe teaurizarea și fenomenul de stratificare socială. Faptul că nu sunt semnalate urme de utilizare ale acestor piese, indică folosirea lor fie pentru prestață în cadrul comunității, fie ca inventar cultic. Un singur topor cu brațele în cruce, varianta Orșova, este descoperit în condiții stratigrafice sigure, la baza unui șant de apărare al sitului de la Reșca(jud. Olt) și este atribuit culturii Sălcuța. Fiind singurul reper cronologic sigur, ne-am permis atribuirea acestor piese, cel puțin a variantei Orșova, culturii Sălcuța, cu toate că există o largă încadrare a acestora pe întreaga perioadă eneolitică și până în bronzul timpuriu. În Oltenia s-au răspândit tipurile Orșova, Vidra, Brad, Petrești, Târnăveni.

Nu lipsesc nici elementele de crnologie. Datate C14, analize a pieselor de metal cât și determinări palinologice, carpologice și arheozoologice. Există premisele lărgirii bazei de date.

Abordarea descoperirilor din perioada neo – eneolitică din Oltenia, în lucrarea de față, se va opri la nivel de fenomen cultural Sălcuța IV – Herculane II – III. Deși există unele abordări istoriografice ale asimilării la perioada neolitică și a perioadei de tranziție, cât și a culturii Coțofeni, considerăm că vestigile și comunitățile acestor perioade cronologice, se deosebesc de „vechea lume neolitică”, cum ar spune Maria Gimbutas, dacă am accepta terminologia propusă de autoare.

Pe întreaga perioadă neolitică, marele fluviu, Dunărea, rămâne coloana vertebrală a arealului Carpato – Balcanic, pentru comunitățile ce au evoluat de o parte și de alta a sa fiind liant și nu obstacol și limită. Se observă că atât zona de luncă a fluviului, cât și luncile interioare ale râurilor Olt și Jiu sunt alese ca și habitate de către comunitățile preistorice. La fel și micile cursuri de apă: Desnățui, Teslui, Coșustea, Topolnița, Dârjov, Olteț, Plapcea, Vedeia, Vedeia etc.

Culturile istorice de pe actualul teritoriu al României, zona Oltenia, își găsesc analogii și în sudul Dunării, făcând parte din mari familii culturale ce au caracteristici comune. Așadar, ideea ce se impune este aceea de a trata global, regional, descoperirile din perioada neolitică, renunțând la particularizări locale și creații culturale artificiale.

4. Inventare bunuri culturale mobile cuprinse în Colecții Școlare din Mehedinți

Comuna Burila Mare Școala Generală Burila Mare

Nr.	Autorul și denumirea sau titlul obiectului	Materiale și tehnica	Datare	Nr. inventar deținător
1.	Topor din piatră	Piatră	Neolitic	
2.	Văscior de lut		1	
3.	Fusaiolă		1	
4.	Strachină fragmentară		1	

427 / 27. 04. 1982

Director școală Șinca Constantin

Semnată de directorul școlii la data de 23. 03. 1981

Sat Fântâna Domnească, Com. Prunișor

Nr.	Autorul și denumirea sau titlul obiectului	Materiale și tehnica	Datare	Nr. inventar deținător
1.	Dinte mamut	Fosilă		
2.	Topoare piatră- 5 bucăți	Piatră	Paleolitic,	

			neolitic	
3.	Dălți piatră- 3 bucăți	Piatră	Neolitic	

44 obiecte - declarate. 288 / 25. 04. 1975

Semnată de responsabilul muzeului 27. 03. 1975

Responsabil al muzeului Țurari Constantin

Sat Plopi

Școala Generală Plopi

Nr.	Autorul și denumirea sau titlul obiectului	Materiale și tehnica	Datare	Nr. inventar deținător
1.	Ciocan piatră neolitic	3 bucăți	Neolitic	

238 / 16. 03. 1984

Director școală Cilibia Remus

Semnată de directorul școlii la data de 14. 03. 1984

Sat Rocșoreni, Com. Dumbrava

Scoala Generală

Nr.	Autorul și denumirea sau titlul obiectului	Materiale și tehnica	Datare	Nr. inventar deținător
1.	Fusaiolă	Lut	Cultura Coțofeni	
2.	Buzdugan	Lut	Neolitic	
3.	Topoare din piatră șlefuită	(2 bucăți)	Neolitic	
4.	Topoare din piatră șlefuite fragmentare	(2 bucăți)		
5.	Fragment râșniță	(1 bucată)	Neolitic	

342 / 20. 05. 1975

Proprietar Brașoveanu Gheorghe. Semnată de proprietar la data de 20. 05. 1975.

Bunurile din declarație au fost donate muzeului Regiunii Porților de Fier la data de 09. 12. 1981

Oraș Strehaia
Scoala Generală nr. 1 Strehaia

Nr.	Autorul și denumirea sau titlul obiectului	Materiale și tehnica	Datare	Nr. inventar deținător	Nr. fișă evidență
1.	Idol antropomorf	Ceramică	Turdaș	1 bucată	
2.	Percutoare	Piatră		5 bucăți	
3.	Greutate de plasă	Ceramică		2 bucăți	
4.	Vase Gârla Mare	Ceramică		2 bucăți	
5.	Săpăligă corn de cerb			1 bucată	
6.	Fusaiole	Ceramică		6 bucăți	
7.	Mozaic roman	Ceramică		12 bucăți	
8.	Tuburi hipocaust	Ceramică		2 bucăți	
9.	Topoare piatră	Piatră		10 bucăți	
10.	Cești	Ceramică		2 bucăți	
11.	Vârf săgeată	Fier		2 bucăți	
12.	Lance	Fier		3 bucăți	
13.	Secere	Fier		1 bucată	
14.	Strecurătoare	Ceramică	Neolitic	1 bucată	
15.	Castron	Ceramică		1 bucată	

134 / 14. 02. 1981 Semnată de către Director școală Manea Vasile

Sat Valea Ursului
Școala Generală Valea Ursului

Nr.	Autorul și denumirea sau titlul obiectului	Materiale și tehnica	Datare	Nr. inventar deținător
1.	Ciocan piatră cu șanț de înmănușare	1 bucată	Neolitic	

236 / 16. 03. 1984

Director școală Lepădat Ana. Semnată de director la data de 15. 03. 1984

Oraș Orșova. 1 - Liceul Șt. Plavăț Orșova

Nr.	Autorul și denumirea sau titlul obiectului	Materiale și tehnica	Datare	Nr. inventar
-----	--	----------------------	--------	--------------

				deținător
1.	Ciocan	Piatră	neolitic	9077

Fișa S 3

Semnat Director Liceu Orșova, Ana I. Șchiopu, 21.03.1975

Oraș Orșova. 2 - Liceul Șt. Plavăț Orșova

Nr.	Autorul și denumirea sau titlul obiectului	Materiale și tehnica	Datare	Nr. inventar deținător	Nr. fișă evidență
1.	Topor măciucă	Piată	neolitic	1 bucată	287
2.	Topor perforat	Piatră	neolitic	1 bucată	
3.	Râșniță fragment.	Piatră	neolitic	1 bucată	
4.	Săpăligă	Corn	neolitic	1 bucată	
5.	Plantator	Corn	neolitic	1 bucată	
28	Percutor	Piatră	neolitic	1 bucată	
43	Percutor	Piatră	neolitic	1 bucată	
60	Râșniță	Piatră	neolitic	1 bucată	
61	Râșniță	Piatră	neolitic	1 bucată	
62	Râșniță	Piatră	neolitic	1 bucată	

Fișă S 3

Semnat Director Liceu Orșova, Ilievici Elena
05.02.1982

Baia de Aramă Liceu Baia de Aramă

Nr.	Autorul și denumirea sau titlul obiectului	Materiale și tehnica	Datare	Nr. inventar deținător	Nr. fișă evidență
1.	Topor perforat	Piată	neolitic	6 bucăți	
2.	Topor perforat	Piatră	neolitic	2 bucăți	
4.	Ceramică fragment.	lut	neolitic	10 bucăți	

Fișa S 4

Semnat Director Liceu Baia de Aramă, Raicu Romulus
26.09.1980

Oraș Vânju Mare
Liceu Vânju Mare

Nr.	Autorul și denumirea sau titlul obiectului	Materiale și tehnica	Datare	Nr. inventar deținător	Nr. fișă evidență
1.	Topor perforat	Piată	neolitic	1 bucată	1
2.	Topor perforat	Piatră	neolitic	1 bucată	2
3.	Dălțiță	Piatră	neolitic	1 bucată	3
4.	Dălțiță	Corn	neolitic	1 bucată	4
5.	Dălțiță	Corn	neolitic	1 bucată	5
6.	Dălțiță	Piatră	neolitic	1 bucată	6
7.	Dălțiță	Piatră	neolitic	1 bucată	7
8.	Dălțiță	Piatră	neolitic	1 bucată	8
9.	Dălțiță fragment	Piatră	neolitic	1 bucată	9
10.	Dălțiță miniatura	Piatră	neolitic	1 bucată	10
11.	Topor frag.	Piatră	neolitic	1 bucată	11
12.	Topor frag.	Piatră	neolitic	1 bucată	12
13.	Percutor	Piatră	neolitic	1 bucată	13
14.	Percutor frag.	Piatră	neolitic	1 bucată	14
15.	Daltă frag.	Piatră	neolitic	1 bucată	15
16.	Amuletă	Piatră	neolitic	1 bucată	16
17.	Fusaiolă	Ceramică	neolitic	1 bucată	17
18.	Fusaiolă conică	Ceramică	neolitic	1 bucată	18
19.	Nucleu	silex	neolitic	1 bucată	19
20.	Nucleu	silex	neolitic	1 bucată	20
21.	Lamă	silex	neolitic	1 bucată	21
22.	Lamă	silex	neolitic	1 bucată	22
23.	Picior fructieră	Ceramică	neolitic	1 bucată	23
24.	Picior fructieră	Ceramică	neolitic	1 bucată	24
25.	Picior fructieră	Ceramică	neolitic	1 bucată	25
26.	Lame	silex	neolitic	10 bucăți	26

Fișa S 1

Semnata de Director Liceu Vânju Mare, Meixenbergher Iosif
21.01.1982

5. Catalog al topoarelor de cupru tip Jaszladany descoperite în Oltenia

Nr. crt	Localitate	Lungime	L b.v.	L b.o	Greutate	Diametru manșon	Stare conservare
1	Sălcuța(Dj)	22cm			1kg		întreg
2	Cîrna(Dj)						
3	Coșovenii de Jos(Dj)						
4	Coțofenii din Dos(Dj)	19,2cm				3cm	
4a	Coțofenii din Dos(Dj)	18,6cm				3,3cm	
5	Craiova(Dj)						
6	Moțăței(Dj)	29,4cm				3,6cm	întreg
7	Vârtop(Dj)						
8	Drobeta Turnu Severin(Mh)	26cm				4cm	întreg
8a	Drobeta Turnu Severin(Mh)	22cm				2,7cm	
8b	Drobeta Turnu Severin(Mh)	20cm				3cm	
9	Vela(Mh)						
10	Poiana(Mh)	20,4			0,545kg	2,9cm	
11	Padina Mare(Mh)	21,1cm				4,2cm	întreg
12	Orșova(Mh)	25cm			0,870kg	3,3cm	întreg
12	Isverna(Mh)						
14	Hinova(Mh)						
15	Halânga(Mh)	11cm				3cm	fragment
16	Cornu(Mh)						
17	Cloșani(Mh)						
18	Cârjei(Mh)	17,5cm			0,650kg	3,3cm	întreg
19	Izvorul Aneștilor(Mh)	24cm			0,815kg		întreg
20	Jiana(Mh)	26cm	11 cm	11,3cm	0,960kg.		întreg
21	Colecția Muzeului Turnu Severin. Locație necunoscută	19,3cm	8 cm	8,2cm	0,565kg.	3,4/3,2 cm	fragment
22	Colecția Muzeului Turnu Severin. Locație necunoscută	13,3cm		9,5cm	0,280kg		fragment
23	Colecția Muzeului Turnu	13,5cm		10,1cm	0,340kg		fragment

	Severin. Locație necunoscută						
24	Dobriceni(VI)	26,2cm	11cm	14cm	0,920kg	3,2cm	întreg
25	Căzănești(VI)						
26	Govora(VI)				0,250kg		
27	Obogeni(VI)	23cm			0,875kg	3,3cm	întreg
28	Prudeni(VI)	21,9cm			0,747kg	3,2cm	întreg
29	Racovița(VI)	18cm			0,802kg	3,3cm	
30	Reșca(Ot)						
31	Vilcele(Ot)	20,4cm				3,3cm	
32	Fost Județ Romanați	21cm				3,3cm	întreg
33	Fântanele(Gj)	11cm			0,155kg	2cm	fragment
34	Turcenii de Jos(Gj)	20cm			0,515kg	3,3cm	întreg

L b.v. – lungimea brațului vertical

L b.o. - lungimea brațului orizontal

Apud C. N. Pătroi, *Cultura Sălcuța în Oltenia*, 2010, manuscris.

Neo - Eneolithic in Oltenia

Collection of settlements and findings

Summary

Oltenia knows in neolithic period a variety of cultural events that are the result of origin populations South of the Danube. The territory where they settled and developed is favorable. Bordered to the north by mountains: Mehedinți, Vâlcan, Parâng, Căpățâni and Cozia of the Southern Carpathians, Oltenia stepped down from the high line represented by Oltenia's Subcarpathians to the lower Danube valley.

Grand River borders the south of Oltenia, being today a border - both state and also a division as a separate territorial - administrative, representing a central pillar of Europe, "a one-way without dust" over which had succeeded human communities. For the Danube Neolithic people Danube was an advantage, providing suitable places for settlement, a source of food, water and an important trade route. Vladimir Dumitrescu told his students: "It is a truth long known that waters - whether small rivers or rich streams or even seas with distant shores, link regions that they wet, in a close community first ethnographic and material but then spiritual - unlike mountains, who often separate regions".

For connoisseurs of Neolithic issue of Oltenia, the volume of D. Berciu *Prehistoric Archeology of Oltenia*, from 1939, was a very useful tool, being the first major attempt to systematize, in a chronological and scientific way, the discoveries in the area of Oltenia. For a long time this book has remained a reference point for starting to address various issues with regards to Oltenia's Neolithic period, and is current until today.

Unfortunately, is the only attempt to include unitary, both discoveries and cultural and chronological approaches of the Oltenia's prehistory - Neolithic period, from the 1939 until today, achieving numerous discoveries and research, which complete the first picture and amending it, sometimes substantially.

Although there are still many problems on certain Neolithic cultures, classified and named, quite briefly, both in terms of specific findings and chronologically speaking, this paper does not deal with new perceptions to be taken. We present findings and research as they were intended by their authors, suggesting certain localization types or employment which I checked on site these vestiges or similar pieces found, require changes.

Findings attributed to eneolithic culture Sălcuța are quite numerous, this being due to the fact that we turned our attention towards this cultural phenomenon in achieving PhD thesis *Cultura Sălcuța în Oltenia*. For Criș settlements and discoveries catalog I have benefited from the chapter on early neolithic in Oltenia in manuscript provided by Dr. Adina Boroneț *Aspecte ale tranziției de la mezolitic la neolitic în zona Porțile de Fier*, published in 2012.

To illustrate, very briefly, the findings of Oltenia belonging to the neolithic period, we made a catalog with pictures (profile, inventory of stone goods, clay, copper, bone - horn, C14 data), the aim being to open lust of more detailed knowledge of these remains, which is why we appropriate reference to the primary source of information.

Known information about each settlement or discovery was mentioned in the following order:

Locality (village, county);

- a) position (name of the place, place of discovery);
- b) nature of the discovery (date, head of research, excavations - made campaigns);
- c) findings and observations (stratigraphic, chronological);
- d) material storage location (museums, collections);
- e) bibliography.

Data held is uneven and varies from one settlement to another. For brevity we limited to the information necessary to identify the areas and points that emerged Neolithic material.

Besides the actual repertoire, the volume contains a geographic framework of Oltenia, a directory with school's inventories collections from Mehedinți, that are based on statements by heads of schools, based on Law no. 63 of 30 October 1974 regarding the protection of national cultural heritage of Socialist Republic of Romania, a catalog of type Jaszladany copper axes found in Oltenia, a bibliography and a body plan consistent with some suggestive images to illustrate, in summary, the site location or elements of material culture of human communities to which we refer in this study.

For South-Eastern Europe, the emergence and evolution of Neo-Eneolithic is closely related to the impulses coming in successive stages from Anatolia. Neolithic population groups movement occurred usually step by step, from the east and south on the west and north, but there are also cases of establishment at long distance without intermediate stations.

If Schela Cladovei with its correspondent in Serbia, Lepenski Vir, is framed as Epipaleolithic, for Oltenia and Banat, first Neolithic culture is Gura Baciului – Cârcea.

The keeping, within the Carpathian-Danubian-Pontic of the new communities and cultural influences coming from the south (without Vinča culture) and from Central Europe (linear pottery culture), led to a new cultural synthesis.

The process takes place at times and at different pace from one area to another, leading to chronological gaps and strong cultural fragmentation. The mixture of the characteristic features of two cultural backgrounds will arise a series of new cultures such as Dudești, Boian, Precucuteni, Vădastra, Turdaș, Iclod, Tisa, which will influence the Neolithic in Romania.

In the appropriate stage of early Eneolithic, the communities in the Carpathian-Danubian-Pontic, following the achieved progress, continued to develop, an important role taking the contacts with southern origin groups and east-central European. There have been various syntheses in which the predominant role played Southern factor. Starčevo -Cris culture is present in Oltenia in the early Neolithic period. Otherwise Oltenia and Banat, as by proximity to the initial formation of culture, will know all evolutionary phases and will be part of the initial area of spreading culture. Some landmarks where were identified such vestiges we have at Valea Răii (Copăcelu village, Valcea county) Grădinile, Vlădila, Drăgănești-Olt, Dobrosloveni SMT, Ipotești, Cireașovu, in Olt county, Șimnicu de Sus, Almăj, Cârcea, Basarabi, Locusteni in Dolj county, Schela Cladovei, in Mehedinți county. Another cultural phenomenon spotted in the early Neolithic is called, by M. Nica, Cârcea-Grădinile.

Oltenia, quite large and with a territory where the types of relief are varied and the hydrographic area is substantial, records during the developed Neolithic period a complex cultural coloring. In the western part of the province, left to the Jiu river and up to Cazane, continues the existence of cultural communities Vinča, situation identified in Ostrovul Corbului, Ostrovul Șimian, Almăjel (Mehedinți county), Gârlești-Ghercești, Șimnic, Cârcea (Dolj county) settlements. At the level of middle Neolithic we meet in Oltenia - cultural elements of Vinča type - Dudești, Dudești, Vădastra, Boian V.

The settlements of Vădastra culture are closely grouped in several areas: South West of Oltenia (Orlea, Vădastra, Crușovu, Grădinile, Studina, Vlădila, Caracal) – central (Fărcașele, Hotărani, Romula, Cetate, Drăgănești Olt) and northern (Ipotești, Slatina, Mărgăritești, Cireașovu, Pârliți, Milcov, Brebeni, Piatra Olt village, Șimnic, Poganu).

Eneneolithic period in Oltenia is confirmed by Gumelnita cultures, evolutionary phase B1 and Salcuta culture, the latter spread over an area comprising Oltenia, Banat, eastern Serbia, northwestern Bulgaria, forming a new cultural group known as Sălcuța (România) - Bubanj (former Yugoslavia) - Krivodol (Bulgaria).

Late Eneolithic culture belongs to Salcuta IV - Herculane II-III and human communities Cernavoda type I.

Alongside the established cultural elements from Oltenia's Neolithic, human communities are also present in other south of the Carpathian area: Petrești cultures, Precucuteni, Cucuteni - Ariușd, Tiszapolgar, Bodrogkeresztur.

Depending on the number of discoveries we can draw conclusions about the density of population in those cultures in Oltenia counties, but we must take into account the fact that a lower density housing does not automatically mean a lower habitation. The lack of numerous findings may be due to insufficient research on that period in an area or another.

This paper is intended to be a corollary of the Romanian research on Neolithic period of Oltenia, resuming and locating on-site, where possible, the location of sites and items of material culture found during over a century of archeological excavations.

Investigated on small or very small sequences on different periods, the province gradually reveals its unwritten history.

Phd. Cătălin Nicolae Pătroi

Bibliografie:

Andreescu, R., R., *Plastica antropomorfa gumelnițeană. Analiză primară*, Monografii, III, București, 2002.

Andreescu, R. et alii, *Vlădila, com. Vlădila, jud. Olt, Campania 2006*, Cronica Cercetărilor Arheologice 2007, p. 396 - 397;

Andreescu, R. et alii, *Grădinile, com. Grădinile, jud. Olt, Campania 2007*, Cronica Cercetărilor arheologice 2008, p. 329 - 330 ;

___ *Grădinile, com. Grădinile, jud. Olt, Campania 2008*, Cronica Cercetărilor arheologice 2009, p. 115;

Andreescu, R. et alii, *Neo - eneoliticul în județul Olt. Stadiul cercetărilor arheologice*, Muzeul Oltului, 1, 2011, p. 15 - 34.

Andrei, N., *Timpul începutului*, 1996, Editura Aius, Craiova.

Andrieșescu, I., *Din preistoria Olteniei*, 1921.

Babeș, M., *Les fouilles rcheologiques en Roumnie*, Dacia, n.s., XV, 1971, p. 383 ;

Bartosiewicz, L. et alii, *Size ranges of prehistoric cattle and pi gat Schela Cladovei (Iron Gates Region, Romania)*, ANALELE BANATULUI, S.N., Arheologie – Istorie, XIV, 1, 2006, p. 23-42.

Bărcăcilă, Al. *Antiquites pre et protohistorique des environs de Turnu -Severin*, Dacia, I, 1924, p. 280 - 297.

Bâlcu, S., M., Andreescu, R., *Piscul Cornișorului, 1945 - 1946*, Studii de Presitorie, 2, 2003 - 2004, p. 143 – 180.

Beldiman. C., *Industria materiilor dure animale în preistoria României. Resurse naturale, comunități umane și tehnologie din paleoliticul superior până în neoliticul timpuriu*. Asociația Română de Arheologie, Studii de Preistorie – Supplementum, 2, 2007. București: Editura Pro Universitaria.

Beldiman, C., Sztancs, D., M., *STARČEVO - CRIȘ CULTURE IN ROMANIA: ASPECTS OF TECHNOLOGY OF SKELETAL MATERIALS*, Analele Universității Creștine „Dimitrie Cantemir”, București, Seria Istorie – Serie nouă, Anul 1, Nr. 4, 2010, p. 52 - 75 .

Bem, C., *Noi propuneri pentru o schiță cronologică a eneoliticului românesc*, Pontica, XXXIII – XXXIV, 2000 – 2001, p. 25 – 121.

Benea. M., Blejan, M., Garoafa, D., *Unelte litice descoperite pe teritoriul comunei Popesti (judetul Vâlcea). Studiu petrografic și arheologic*, Buridava, 7, 2009, p. 7 – 29.

Berciu, D., *O colecție de antichități din județul Romanați - Gheorghe Georgescu – Corabia*, BCMI, 27, 1934, fascicolul 80, p. 70 – 80.

___ *Săpături și cercetări arheologice în ultimii trei ani – 1933 - 1935*, Buletinul Comisiunii Monumentelor Istorice, XXVIII, 1935.

___ *Colecția de antichități “ Gh. Georgescu – Corabia ”*, Caracal, 1937, p. 1 - 13.

___ *Arheologia preistorică a Olteniei*, 1939.

___ *Repertoriul arheologic de stațiuni și descoperiri preistorice în România*, RA, I - II, 1, 4, 1941, p. 280 - 295.

___ *Topoare de cupru cu două brațe opuse - tipologie și origine*, Apulum, I, 1939 - 1942, p. 39 - 71.

___ *Secura de cupru de la Coteana, jud. Olt. Securi plate ungaro – române*, AO, XX, p. 113 – 118.

___ *Noi descoperiri preistorice în județul Romanați*, AO, 1942, p. 49 - 60.

___ *Scurte cercetări arheologice în județul Mehedinți*, AO, 1942, p. 61.

___ *Problemele preistoriei Olteniei*, Oltenia - Fundația Culturală Regele Mihai I, 1943, p. 245.

___ *Probleme ridicate de săpăturile arheologice din Oltenia*, SCIV, V, 3 - 4, 1949, p. 343 - 360.

___ *Așezări și cimitire din societatea primitivă în Oltenia. Șantierul arheologic de la Verbicioara Dolj*, SCIV, 1, 1950, p. 103 - 107.

___ *Șantierul arheologic de la Verbicioara*, jud. Dolj, SCIV, II, 1, 1950, p. 229 - 248.

___ *Catalogul Muzeului Arheologic din Turnu Severin*, MCA, I, 1951, p. 588 - 693.

___ *Săpături și cercetări arheologice între 1944 - 1947*, Apulum, III, 1958, p. 42

___ *Săpăturile de la Verbița*, MCA, 5, 1959, p. 75–82.

___ *Săpăturile de la Verbița*, MCA, 6, 1959, p. 85–94.

___ *Contribuții la problemele neoliticului din România în lumina noilor cercetări*, 1961, București.

___ *Chronologie relative du neolithique du Bas Danube a la lumiere des nouvelles fouilles faites en Roumanie*, L' Europe a la fin de l' age de la pierre, Praha, p. 101 - 124.

___ *Zorile istoriei în Carpați și la Dunăre*, 1966, Editura Științifică, București.

___ *La izvoarele istoriei*, 1967, București.

Berciu, D., Butoi, M., *Cercetări arheologice în orașul Slatina și în împrejurimi*, MCA, 7, 1961, p. 139 – 141.

Berciu, D., Comșa, E., *Săpăturile arheologice de la Balta Verde și Gogoșu*, MCA, II, 1956, p. 263 - 264.

Berciu, D., Morintz, S., Maximilian, I., *Șantierul arheologic Verbicioara*, MCA, III, 1957, p. 179 - 187.

Berciu, D., M. Butoi, P. Roman., *Cercetări arheologice în raionul și orașul Slatina*, Buridava, VIII, 2010, p.7.

Bichir, Gh., *Cercetari arheologice de suprafață de-a lungul Oltului*, Craiova, 1969, p. 28.

Bonsall C., et alii, *Mesolithic and early Neolithic in the Iron Gates: a palaeodietary perspective*, in *Journal of European Archaeology*, 5 (1997), p. 50-92.

Bonsall C., et alii, *Stable isotopes, radiocarbon and the Mesolithic–Neolithic transition in the Iron Gates*, in *Documenta Praehistorica*, 27 (2000), 119–132.

Bonsall C., et alii, *Dating burial practices and architecture at Lepenski Vir*, in: *The Iron Gates in Prehistory: new perspective*. Edited by Clive Bonsall, Vasile Boroneanț, Ivana Radovanović. BAR International Series 1893 / 2008, 175-204.

Boroneanț, A., *Aspecte ale tranziției de la mezolitic la neolitic în zona Porțile de Fier*, 2012, mss.

Boroneanț, A., Boroneanț V., *Schela Cladovei 1965-1968. După 40 de ani*. Studii de Preistorie, 6, 2009, p. 15 - 34.

Boroneanț, A. et alii, *The Icoana burials revisited*, Studii de Preistorie, 5, 2008, p. 51 - 60.

Boroneanț, V., *Recherches archeologiques sur la culture Schela Cladovei de la zone des "Portes de Fer"*. Dacia Nouvelle Série, 17, 1973, p. 5-40;

___ *La site Schela Cladovei: Problems poses par la transition de la culture Starčevo - Criș a la culture Vinča*, in *Vinča and its world*, Belgrad, 1990, p. 143 – 148.

___ *La 30 de ani de la începerea săpăturilor de la Schel Cladovei*, Drobeta, VII, 1996, p. 3 – 11.

___ *Arheologia peșterilor și minelor din România*, București, 2000.

Boroneanț, V. et alii, *Schela Cladovei, Jud. Mehedinți, Cronica Cercetărilor Arheologice, Campania 1997*. A XXXII – a Sesiune Națională de Rapoarte Arheologice, Călărași, 1998.

Bosoancă, C., *Comuna Pătulele. Monografie*, 2001. Editura Radical, Drobeta Turnu Severin.

Boteanu, C., *Baia de Aramă și împrejurimile ei*, 1999, p. 31.

Butoi, M., *Descoperiri arheologice în orașul Slatina*, RM, 2, 1973, p. 137 - 139.

___ *Săpăturile arheologice de la Brebeni, raport final prescurtat 1970*, în volumul *Neoliticul târziu(eneoliticul) din județul Olt*, Slatina, 1999, p. 13 – 16.

___ *Descoperiri arheologice din județul Olt*, Slatina, 1999, p. 17.

Butoi, M., Zorzoliu, T., *Cercetări cu caracter de salvare de la Drăgănești - Olt*, MCA, 1992, p.73 – 79.

Calotoiu, Gh., Mocioi, I., Marinoiu, V., *Mărturii arheologice în județul Gorj*, 1987, p. 22 .

Cârciumaru M., *Analyse pollinique des couches neolithiques de Padea et de Leu – departament Dolj*, Dacia, NS, XXIII, 1979.

___ *Paleoetnobotanica*, 1996, Editura Helios, Iași.

___ *Peștera Cioarei Boroșteni. Paleomediul, cronologia și activitățile umane în Paleolitic*. 2000, Târgoviște.

Chițonu, M., *Cultura Vădastra între pionierat și cercetări sistematice*, Drobeta. Arheologie – Istorie, XVIII, 2008, p. 27 – 37.

Chițonu M., et alii, *Unelte de piatră șlefuită din colecțiile Muzeului " Alexandru Ștefulescu "* , Târgu Jiu, Județul Gorj, Litua, XIII, 2011, p.19 – 32.

Comșa, A., *Date antropologice privind scheletul din mormântul nr.4 de la Drăgănești -Olt*, Cercetări arheologice în aria nord tracă, 1, 1995, p. 46 - 54.

Comșa, E., *Șantierul arheologic Verbicioara*, SCIV, III, 1952, p. 141 - 191.

___ *Stadiul cercetărilor despre viața oamenilor din faza Bolintineanu a culturii Boian*, SCIV, 1 - 2, VI, 1955, p. 13 - 43.

___ *Consideration a l histoires des rites funeraires de l epoque neolithique sur le teritoire Roumaine*, Omagiu lui Constantin Daicoviciu, 1960, p. 84 - 106.

___ *Considerații cu privire la faza de tranziție Boian la cultura Gumelnița*, Dacia, V, 1961, p. 36 - 68.

___ *Săpăturile de la Ipotești*, MCA, 8, 1962, p. 217.

___ *Considerații cu privire la complexele neolitice din preajma Dunării în S - V României*, SCIV, XVI, 3, p. 545.

___ *Câteva descoperiri din sud - vestul raionului Slatina*, Comunicări: seria arheologică, 3, 1968, p. 9.

___ *Unele date despre descoperirile din Peștera Muierilor de lângă Baia de Fier*, Comunicări, VIII, 1968, p. 10.

___ *Donnees concernant la civilisation Vinča de sout - ouest de la Roumanie*, Dacia, XIII, 1969, p.11 - 44.

___ *Unele caracteristici ale plasticii antropomorfe din așezările culturii Vinča din zona Porților de Fier*, Banatica, I, 1971, p. 85 - 89.

___ *Date despre uneltele de piatră șlefuită din epoca neolitică de pe teritoriul României*, SCIV, 23, 2, 1972, p. 245 - 262.

___ *Culturile neolitice din zona Dunării inferioare - intermediare între nord și sud*, Apulum, XI, 1973, p. 16 - 23.

___ *Rezultatele săpăturilor arheologice din așezările neolitice de la Ipotești, Judetul Olt*, MCA., 10, 1973, p. 33 - 37;

___ *Considerații cu privire la cronologia relativă a culturilor neolitice din preajma Dunării și nordul Peninsulei Balcanice*, Drobeta, 1974, p. 19 - 24.

___ *Die Bestattungssitten in rumanischen Neolithikum*, Jahresschrift fur das Landesmuseum fur Vorgeschichte in Halle- Forschungsstele fur die Bezirke Hale und Magdeburg, 58, 1974, p. 143.

___ *Unele date privind începutul folosirii aramei în neoliticul României*, In memoriu Constantin Daicoviciu, 1974, p. 73 - 93.

___ *Elémentes méridionaux de la plastique anthropomorphe néolithique en territoire roumain*, Apulum, 3, 1975, p. 9 - 16.

___ *Date despre un tip de figurină eneolitică de os*, SCIV, XVII, 4, 1976, p. 557 - 565.

___ *Probleme privind cercetarea neo - eneoliticului României*, SCIV, 29, 1, 1978, p.7 - 31.

___ *Obiecte de mobilier din epoca neolitică pe teritoriul României*, Pontica, XIII, 1980, p. 46 - 47.

___ *Consideration concernant l' utilisation du cuivre en Oltenie a l' époque neolithique*, Dacia, XXV, 1981, p. 331 - 342.

___ *Unele date cu privire la descoperirile din epoca neolitică din județul Gorj*, Litua, Tg. Jiu, 1982, p. 37;

___ *Probleme privind practicarea vânătorii în cursul epocii neolitice pe teritoriul României*, Pontica, XIV, 1983, p. 9 - 21.

___ *Tipurile de locuințe din epoca neolitică de pe teritoriul României*, AO, s.n., 4, 1985, p. 24 - 34.

___ *Neoliticul pe teritoriul României. Considerații*, 1987, București.

___ *Les pointes des pleche en silex de l'arie culturelle Sălcuța*, Starinar, XL - XLI, 1989 - 1990, p. 61 - 65.

___ *Tipurile de locuințe din perioada de tranziție de la epoca neolitică la epoca bronzului pe teritoriul României*, Symposia Thracologica, 8, 1990, p. 92 - 94.

___ *L' utilisation du cuivre en Roumanie pendant le neolithique moyen*, Decouverte du metal, 1991, p. 77.

___ *Rolul Dunării inferioare în cursul epocii neolitice*, Pontica, XXIV, 1993, p. 23 - 28.

___ *Figurinele antropomorfe din epoca neolitică de pe teritoriul României*, 1995, București.

___ *Ritul și ritualul funerar al purtătorilor culturilor Boian și Gumelnița din Muntenia*, AMN, 32, 1995, p. 245 - 256.

___ *Gesturi redată de figurinele neolitice din sudul României*, AMN, 33, 1, 1996, p. 191 - 208.

___ *Raporturile dintre cultura Boian și Vădastra*, CA, IX, 2000, p. 300 - 303.

___ *Figurine antropomorfe din arealul culturii Sălcuța din Oltenia*, BMTA, vol. 9, an IX - XII, 2007, p. 137 - 146.

Comșa, E., Berciu, D., Ialomița, S. P., *Șantierul arheologic Verbicioara*, SCIV, I, 1951, p. 229 - 248;

Condurache, E., et alii, *Harta arheologică a României*, București, 1972.

Coteș, P., *Câmpia Română. Studiu morfologic*, București, 1973, p. 228.

Crăciunescu, G., *Noi puncte din epoca bronzului pe harta arheologică a județului Mehedinți*, Dobeta, V, 1982, p. 193.

___ *Noi date despre locuirea de la km. fluvial 865 din Ostrovul Mare*, Drobeta, VI, 1985, p. 43 - 49.

___ *Cultura Verbiciora în județul Mehedinți*, Drobeta, 7, 1996, p. 35 – 48.

___ *Piese de metal din Colecția arheologică a Muzeului Regiunii Porților de Fier*, Thraco - Dacia, XIX, 1 - 2, 1998, p. 145 - 151, pl. II / 3 - 5.

___ *Cercetările de salvare de la Bistreț, județul Mehedinți*, Tibiscus, 2003, p.247 - 256.

___ *Un topor de aramă din Județul Mehedinți*, Tibiscum, XII, 2005, p.235 – 242.

___ *The eneolithic settlement of Bistreț, Mehedinți County*, ANALELE BANATULUI, S.N., Arheologie – Istorie, XIV, 1, 2006, p. 203-210.

___ *Descoperiri arheologice din localitatea Scăpău, județul Mehedinți*, Banatica, 18, 2008, p. 48.

Cristescu, V., *Les stations prehistoriques de Vădastra*, Dacia, III - IV,(1927 - 1932), 1933, p. 210.

Davidescu, M., *O așezare de tip Criș de la Turnu Severin*, RM, 6, 1966, p. 547 - 549.

___ *Raport asupra săpăturilor arheologice din castrul roman de la Hinova – Mehedinți*, Drobeta, III, 1978, p. 76 - 86;

Dănilă, P., Dănilă, M., *Cuprul*, București, 1982.

Doboș, A., C., S., Nicolaescu – Plopșor și arheologia paleoliticului, Studii de Preistorie, 2, 2003 – 2004, 2005.

Dragoman, A; *Note on Vădastra excised pots*, Studii de Preistorie 6, 2009, p. 95 - 112.

Drașovean, Fl., *Cultura Vinča târzie(faza C)*, Timișoara, 1996.

Dumitrașcu, A., Manea, Gh., *Un topor de aramă descoperit la Dobriceni, județul Vâlcea*, SCIVA, XXIX, 3, 1978, p. 433;

Dumitrescu, H., cu o adnotare de S. M. Bâlcu, *Piscul Cornișorului – Sălcuța 1945*, Studii de Preistorie, 6, 2009, p. 201 - 222.

Dumitrescu, Vl., *Semnificația și originea unui tip de figurine feminine descoperite la Rast*, SCIV, VII, 1 - 2, 1956, p. 95 – 115.

___ *Din nou despre figurinele bicefale*, SCIV, 8, 1 - 4, 1957, p. 307 -310.

___ *Cronologia absolută a eneoliticului românesc în lumina noilor date de C14*, Apulum, 12, 1974, p. 23 - 39.

___ *Arta preistorică a României*, 1974, București.

___ *Probleme privind sincronismele unor culturi eneolitice*, SCIVA, 27, 3, 1976, p. 355 - 372.

___ *The Neolithic Settlement at Rast*, BAR, International Studies, 72, 1980, p. 110, pl. XXXIV / 6; pl. XLV / 3 - 17.

___ *Quelques remarques a propos de la datation des cultures eneolithique du Bas Danube*, Dacia, 32, 1988, p. 141 - 143.

___ *Plastica neolitică din așezarea de la Rast (Dolj)*, AMN, XXIV – XXV, 1992.

___ *Arta preistorică în România și sud estul Europei*, CCDJ, XV I - XVII, 2001, p. 145 -172.

Dumitrescu Vl., Bolomey A., Mogoșanu Fl., *Esquisse d'une Préhistoire de la Roumanie jusqu'à la fin de l'âge de bronze*, Editura Științifică și Enciclopedică, 1983, București.

Dumitrescu, Vl., Nicolăescu – Plopșor, C., S., *Dare de seamă asupra cercetărilor și săpăturilor din anul 1943. Raport asupra activității științifice a Muzeului Național de Antichități în anii 1942 și 1943.*(București, 1944), p.84 – 87

Dumitrescu Vl., Vulpe, Al., *Dacia înainte de Dromihete*, Editura Științifică și Enciclopedică, 1988, București.

Enea, S., *Necropolele neolitice și eneolitice din România. Mărturii ale simbolismului puterii și ale organizării sociale*, In *medias res praehistoriae. Miscellanea in honorem annos LXV peragentis Professoris Dan Monah oblata*. Iași, 2009, p. 59 - 141.

El Susi, G., *Studiul resturilor de faună din tell - ul eneolitic de la Drăgănești - Olt(județul Olt)*, Drobeta, XVI, 2006, p. 115 - 142.

Expectatus, B., Tudor, D., *Sucidava*, MCA, VIII, 1962, p. 555 - 564;

Firan, Fl., Firescu, Al, *Craiova. Ghid de oraș*, Ed. Sport – Turism, București, 1982.

Firu, I., *Craiova(Ghid istoric)*, Ed. Scrisul Românesc, Craiova, 1963.

Galbenu, D., *Așezarea neolitică de la Cerătu, jud. Dolj*. Comunicare Muzeul Olteniei Craiova.1969.

___ *Un aspect al perioadei de trecere de la neolitic la epoca bronzului descoperit la Șimnic*, Aluta, I, 1971 , p. 45 și urm.

___ *Câteva probleme ale perioadei de trecere de la neolitic la epoca bronzului în Oltenia*, SCIV, 23, 2, 1972, p. 2.

___ *Neoliticul în sud - vestul Olteniei*, teza de doctorat, București, 1974.

___ *Așezările eneolitice de la Șimnic*, CA, I, 1,1975, p. 9 - 41.

___ *Câteva precizări în legătură cu neoliticul târziu din Muntenia și Oltenia*, MN, II,1975.

___ *Așezarea de tip Sălcuța de la Almăjel*, CA, VI,1983, p. 144.

Gâță, Gh., Mateescu, C., *The use of ochre for pottery decoration in the middle neolithic at Vădastra*, Dacia, N.S. , 43 - 45 , 1999 - 2001 , p. 183 – 195.

Gherghe, P., *Două topoare de aramă eneolitice descoperite în jud. Gorj*, SCIVA, 33, 1, 1982, p. 131 - 133.

Gherghe, P., Georgescu, I., *Noi descoperiri arheologice în județul Dolj*, Oltenia. Studii și Comunicări. XII, 2000, p. 32 – 35.

___ *Descoperiri întâmplătoare pe raza localității Urzica. Repere de atestare documentară și arheologică*, Oltenia, Studii și Comunicări. Arheologie – Istorie, vol. XV, 2002 – 2003, p. 59.

Gherghe, P., Ridiche, Fl., *Raport preliminar privind cercetările arheologice sistematice din punctul „, Castravița „, localitatea Desa, jud. Dolj*, Oltenia, Studii și Comunicări. Arheologie – Istorie, vol. XV, 2002 – 2003, p. 16 – 32.

Gherghe, P., Amon, L., *Istoria Craiovei. Mărturii arheologice și numismatice*. 2010, Ed. Universitaria, Craiova.

Govora P. Gheorghe, *Dovezi de locuire neolitică în județul Vâlcea*, RM, 2, 1969, p. 152 - 157.

___ *Noi descoperiri de topoare de aramă în județul Vâlcea*, SCIVA, 27, 2, 1976, p. 261 – 265.

___ *Noi topoare de aramă din nord - estul Olteniei*, SCIVA, 34, 3, 1983, p. 287;

___ *O preistorie a nord estului Olteniei*, 1995..

Grosu, A., *Artă și magie la Corboanca*, Magazin Istoric, anul XXXVIII, 4, (45), 2004, p. 69 – 72.

___ *Comuna Găneasa, preliminarii la un studiu istorico - arheologic*, Muzeul Olteniei, 1, 2011, p. 89 - 106;

Haimovici, S., *The study of the archaeozoological remains found in pit no 3, containing human skulls from Cârcea - Viaduct, Starčevo - Criș culture*, Studii de Preistorie, 3, 2006, p. 125 - 129.

Ion A., et alii, *Dismembered human remains from the "Neolithic" Cârcea site (Romania)*, Studii de Preistorie, 5, 2008, p. 47 - 79.

Iosifaru, M., *Situri arheologice din orașul Ocnele Mari, județul Vâlcea*, Buridava, 9, 2011, p. 82 - 94.

Iosifaru, M., Fântâneau, C., *Catalog expoziție: Copăcelu, importantă așezare neolitică în nord - estul Olteniei*, 2003, Râmnicu Vâlcea.

___ *Catalog expoziție: Neoliticul Olteniei*, 2004, Râmnicu Vâlcea.

___ *Râmnicu Vâlcea - punct Copăcelu*, *Cronica Cercetărilor Arheologice*, București, 2004, p. 255 - 257.

Jacobsson, P., Boroneanț, A., *Set in clay: altars in place at Cuina Turcului, Iron Gates Gorge*, *Studii de Preistorie*, 7, 2010, p. 33 - 44.

Jovanovic, B., *Sălcuța IV, Krivodol and Bubanj*, James Harvey - Gaul - in memoriam - I, 1998, p. 197 - 202.

Junghans, S. et alii, *Kupfer und Bronze in der fruhen Metallzeit Europas*, Katalog der Analysen, Berlin, 1968.

Lazarovici, Gh., *Cultura Starčevo-Criș în Banat*, AMN, 6, 1969, p. 3 - 26.

___ *Unele probleme ale ceramice neolitice din Banat*, *Banatica*, 3, 1975, p. 7-24.

___ *Gornea. Preistorie*, 1977.

___ *Neoliticul Banatului*. 1979.

___ *Die Starčevo-Criș Kultur (Allgemeine Fragen)*. Studii și Comunicări. Etnografie. Istorie. Caransebeș, 1979, p. 27-32.

___ *Neoliticul timpuriu din zona Porților de Fier (Clisură)*, *Banatica*, VII, 1983, p. 9 - 34.

___ *Neoliticul timpuriu în România*, AMN, 8, 1984, p. 49 - 104.

___ *Sincronismele Vinča A – Starčevo - Criș*, *ActaMN*, XXIV- XXV, 1987 – 1988, p. 17 - 28.

Lazarovici, Gh., Mantu., C., M., *Arhitectura neoliticului și epocii cuprului din România. Neoliticul*, I, 2006, Iași.

___ *Arhitectura neoliticului și epocii cuprului din România*, Editura Trinitas, II, Iași.

Lazarovici, Gh, Nica, M., *Chalcoliticul balcano - anatolian*, *Cultura Vinča în Banat*, 1991, p. 5 - 16.

Luca, S., A., *Arheologie și istorie(II). Descoperiri din Banat*, *Bibliotheca Septemcastrensis*, X, 2004, p. 573.

Luca, S., A., G. Crăciunescu, *Asezarea eneolitică de la Bistrețu*, Studia Thracodacica, 9, 1992, p. 75 - 76;

Luca S. A. & Suciu, C., 2008b. *IPCTE Radiocarbon Database. România and Nearby Areas from Neolithic to Eneolithic* (November 2008). [http://arheologie.ulbsibiu.ro/radiocarbon/6 Inov%202008 / ipcte%20settlements.html](http://arheologie.ulbsibiu.ro/radiocarbon/6%20Inov%202008/ipcte%20settlements.html); [http://arheologie.ulbsibiu.ro/radiocarbon/nov%202008 / ipcte%20nov%20insert%20ord.html](http://arheologie.ulbsibiu.ro/radiocarbon/nov%202008/ipcte%20nov%20insert%20ord.html).

Luca, S. A., Suci, C. I., Dumitrescu-Chioar F., *Catalogue of the Early Neolithic (Starčevo-Criș Culture) settlements in Western part of Romania – Transylvania, Banat, Crișana, Maramureș, Oltenia and Western Muntenia*, The First Neolithic Sites in Central/South-Est European Transect. Volume II. Early Neolithic (Starčevo-Criș) Site son the Territory of Romania. Edited by Sabin Adrian Luca, Cosmin Suci, BAR, 2011, International Series 2188, p. 79 - 132.

Manea, C., *Un topor eneolitic descoperit în județul Mehedinți*, Drobeta, XVI, 2006, p. 112 - 114.

Mantu C. M., *Câteva considerații privind cronologia absolută a neo - eneoliticului din România*, SCIV, 46, 3 - 4,1995, p. 213 - 235.

Mareș, I., *Metalurgia aramei în neo - eneoliticul României*, Suceava, 2002, Ed.Bucovina Istorică.

Mateescu, C., N., *Săpături de salvare și cercetări arheologice la Vădastra și în împrejurimi*, SCIV, 6, 1955, p. 447 – 457.

___ *Săpături arheologice la Crușov*, MCA, III, 1957, p. 103 - 113.

___ *Săpăturile arheologice de la Vădastra*, MCA, V,1959, p. 61 - 73;

___ *Săpături arheologice la Vădastra* , MCA, VI, 1960, p. 107 – 114.

___ *Săpături arheologice la Vădastra* , MCA, VIII, 1961, p. 57 - 61.

___ *Principaux résultats de nouvelles fouilles de Vădastra*, AR, Praga, XIV, 3, 1962, p. 404 - 420.

___ *Săpăturile arheologice de la Vădastra(1960 - 1966)*, MCA, IX, 1970, p. 67 - 76;

___ *Centenarul săpăturilor de la Vădastra*, SCIV, 22, 4, 1971, p. 643 - 650.

___ *Der Graben der Niederlassung von Vădastra. Beitrag zum Studium der neolithischen Graben an der unteren Donau*, Dacia, NS, XVI, 1972, p. 29-37.

___ *Săpăturile arheologice de la Vădastra*, MCA, X, 1973, p. 19 - 22;

___ *Remarks on cattle breeding and agriculture in the middle and late neolithic on the Lower Danube*, Dacia, N.S., 19, 1975, p. 13.

___ *Contribution to the study of neolithic dwellings in Romania : a dwelling of the second phase of the Vădastra culture (middle neolithic)*, Dacia, N.S., 22, 1978, p. 66.

Mateescu, C., Voinescu, I., *Reprezentation of pregnancy on certain neolithic clay figurines on lower and middle Danube*, Dacia N. S., 26, 1 - 2, 1982, p. 47.

Maxim, Z., Lazrovici, Gh., *Base de donnees internationale pour la culture Starčevo – Criș*, AMN, 32, 1995, p. 67 – 82.

Meșter, M., *Fortificații cu șanț, val și palisadă din principalele așezări neolitice din România*, AMN, 32, 1995, p. 333 – 349.

Mincă, A., Butoi, M., *Moumente istorice și de artă din județul Olt*, Ed. Meridiane, 1984, p. 10.

Mirea, P., *Considerații asupra locuirii Starčevo - Criș din sud - vestul Munteniei*, In Honorem Silvia Marinescu Bâlcu, *Cultură și civilizație la Dunărea de Jos*, XXII, 2005, p. 37-52.

___ *Considerații asupra locuirii Dudești din sud - vestul Munteniei*, SP, 2 (2003 - 2003), p. 75 - 92.

___ *Câteva date despre locuirea Boian din sud - vestul Munteniei*, Argeșis, *Studii și Comunicări*, seria Istorie, tom, XV, 2006, p. 20.

___ *On Vădastra habitation in southern Romania: context and results from the Teleorman Valley*, *Itenaria in praeistorica. Studia In honorem magistri Nicolae Ursulescu*, Iași, 2009, p. 281 – 293.

___ *Between Everyday and Ritual Use - „ Smal Altars „ or „ Cult Tables „, from Măgura „, Buduiasca „, Teleorman County(I): the Early Neolithic Finds*, Buletinul Muzeului Județean Telorman, seria arheologie, nr. 3, 2011, p. 41 - 58.

Moisil, C., *Privire asupra antichităților preistorice din România*, BCMI, IV, 1911, p. 83 - 94.

___ *Repertoriu arheologic de localități istorice, preistorice și altele din județul Gorj*, AO, V, 1926, Craiova, p. 11 – 25.

Mogoșanu, Fl. *Mezolithicul de la Ostrovul Corbului. O nouă așezare de tip Schela Cladovei*, SCIVA, 29, 2978, 3, p. 335 - 351;

Morintz, S., *Asupra perioadei de trecere de la eneolitic la epoca bronzului la Dunărea de Jos*, SCIV, XIX, 4, 1968, p. 553.

Morintz, S. Roman, P., *Aspekte des Ausganges des Aneolithikums und die Übergangsstufe zur Bronzezeit im Raum der Niederdonau*, Dacia, XII, 1968, p. 45 - 128.

___ *Cu privire la cronologia perioadei de trecere de la eneolitic la epoca bronzului în România*, SCIV, 21, 4, 1970, p. 557 - 570.

Naidenova, E., *Câteva date despre așezarea culturii Vădastra de la Ostrov, punctul „ Gârloto” jud. Vrața (Bulgaria)*, Oltenia, 12, 2000, p. 28 – 31.

___ *Characteristics and analogies in Vădastra pottery found south of the Danube*, CCDJ, 22, 2005, p. 127 - 140.

___ *Actual research status of the Chalcolithic cultures Polyanitsa and Boian*, Studii de Preistorie, 7, 2010, p. 71 - 79.

Naidenova, E., Ghergov, V., Nica, M., *Brenița, o așezare neolitică din bazinul râului Isker - Bulgaria*, Oltenia, 13, 2001, p. 23 – 28.

Neagoe, M., I., *Locuirea Criș de la Șimian, județul Mehedinți, km. flv. 925*, Oltenia, Studii și Comunicări. Arheologie – Istorie, vol XVI, 2008, p. 5 – 13.

___ *Repertoriul așezărilor și descoperirilor culturii Vădastra din sud - estul Olteniei și vestul Munteniei*, Drobeta, Arheologie - Istorie, XVII, 2007, p. 12.

___ A., *Thessalian*, type idol belonging to Vinča culture, discovered at Hinova, Mehedinți county, Drobeta, XIX, 2009, p. 18 - 31, p. 19.

Necrasov, O., et alii, *Cercetări de paleoantropologie privitoare la populațiile de pe teritoriul României*, Arheologia Moldovei, XIII, 1990, p.173 – 223.

Nestor, I., « *Der stand der vorgeschichts for schung in Rumanien* » BerRGK, 22, 1933, p. 505, pl. V, 1, 2 7.

___ *Probleme noi în legătură cu neoliticul din R.P.R.*, SCIV, 1- 2, 1950, p. 155 – 157.

Nica, M., *Asupra originii și dezvoltării culturii Vădastra de la Fărcașele, județul Olt*, Historica, I, 1970, p. 31 - 51;

___ *Evoluția culturii Vădastra pe baza descoperirilor de la Hotărani Fărcașele, județul Olt*, Historica, II, 1971, p. 5 - 30.

___ *O așezare de tip Starčevo - Criș lângă Basarabi (jud. Dolj)*, SCIV, 22, 4, 1971, p. 547 - 556.

___ *Cercetări arheologice de suprafață pe Valea Tesluiului*, Contribuții Istorice, 1972, Craiova, p. 200 – 218.

___ *Săpăturile de la Gârlești, punctul „, Săliște „*, Contribuții Istorice, I, 1972, p. 201 - 202.

___ *Cârcea, cea mai veche așezare neolitică de la sud de Carpați*, SCIVA, 27, 4, 1976, p. 435 – 463.

___ *La culture de Dudești en Oltenie*, Dacia, N.S., 23, 1976, p. 45.

___ *Nouvelles données sur le Néolithique ancien d'Olténie*, Dacia, N. S., 21, 1977, p. 13 - 53.

___ *Mărturii ale unor străvechi civilizații*, CTPV, Editura Scrisul Românesc, Craiova, 1979.

___ *Raport asupra săpăturilor de la Cârcea*, Materiale, 14, 1980, Tulcea, p. 29 – 36.

___ *Reprezentări antropomorfe în cultura Vădastra descoperite în așezările neolitice de la Hotărani și Fărcașele, județul Olt, Oltenia, 2, 1980, p. 31.*

___ *O nouă așezare a neoliticului timpuriu în SE Olteniei, AO, 1981, p. 27 - 39;*

___ *Săpăturile arheologice din așezarea neolitică de la Grădinile, jud. Olt, MCA, 1983, p. 23 - 28;*

___ *Obiecte de lemn descoperite în așezarea neolitică de la Grădinile (județul Olt), AO, 2, 1983.*

___ *Neoliticul timpuriu și mijlociu în zona răsăriteană a Olteniei, teză de doctorat, mss., București, 1984 .*

___ *Descoperiri ale complexului Boia V – Gumelnița în Oltenia, AO, 4, 1985, p. 35 - 47.*

___ *Sur la plus ancienne ceramique peinte de l epoque neolithique de Roumanie(decouvertes de Cârcea et Grădinile), Civilizația Cucuteni în context european, Piatra - Neamț, 1987, p. 29 - 42;*

___ *Tell - ul eneolitic gumelnițean de la Drăgănești - Olt, OLTENIA, I, sn.,1990, p. 5 - 22;*

___ *Cultura Vinča în Oltenia, Cultura Vinča în România, Timișoara,1991, p. 87 - 92.*

___ *Le culture Vinča en Oltenia, Banatica, 11, 1991, p. 305 - 322.*

___ *Câteva date despre necropola eneolitică de la Gârlești - Ghercești, județul Dolj, AO, sn., 8, 1993, p. 3 - 17.*

___ *Câteva date despre așezarea neo - eneolitică de la Gârlești, comuna Mischii (jud. Dolj), AO, SN, 9, 1994, p. 3 - 24.*

___ *Tell - ul eneolitic gumelnițean de la Drăgănești - Olt, SCIVA., 45, 1994, 1, p. 41 -59.*

___ *Le groupe culturel Cârcea - Grădinile dans le contexte neolithique balcanique et anatolien, AMN, I, 32, 1995, p. 11 - 28.*

___ *Die meso - und neolithischen Kulturen Olteniens im Kontext der Kulturen Südost - und Mitteleuropas*, în R. Kertész, J. Makkay (editori), „From the Mesolithic to the Neolithic”, Proceedings of the International Archaeological Conference held in the Damjanich Museum of Szolnok, September 22 - 27, 1996, p. 30, fig. 1;

___ *Le role de l' evolution neolithique d Oltenie*, The Vinča culture, its role and cultural connection, Timișoara, 1996, p. 107;

___ *Unitate și diversitate în culturile neolitice de la Dunărea de Jos*, Pontica, 30, 1997, p. 105 - 116.

___ *Șantierul arheologic Cârcea*, 1997, Cronica Cercetărilor Arheologice din România.

___ *Originea și evoluția ceramicii pictate în așezările neoliticului timpuriu din Oltenia*, AMM, 1993 - 1998, 15 - 20, nr. 1, p. 32 - 59.

___ *Semnificația câtorva reprezentări antropomorfe și zoomorfe descoperite în așezările neolitice din Oltenia*, Oltenia, 1998, 2, nr. 1 - 2, p. 62 - 70.

___ *Câteva date despre așezarea neoliticului timpuriu de la Locusteni (jud. Dolj)*, AO, 14, 1999, p. 3-19.

___ *Descoperiri Boian în vestul Câmpiei Române*, Expoziția Civilizația Boian pe teritoriul României, Călărași, 1999, p. 8 - 10.

___ *Reprezentarea pieselor de îmbrăcăminte pe figurinele antropomorfe ale culturilor neolitice Vădastra și Boian din Oltenia*, Studii. Documente. Culegeri, III, IV, 1 - 2, 2000, Editura Scorillo, Craiova.

___ *Problemele culturilor neoliticului mijlociu, târziu și trecerea la eneolitic în sud - estul Europei*, Oltenia, Studii și Comunicări. Arheologie - Istorie, vol. XV, 2002 - 2003, p. 8 - 17.

Nica M., Beldiman C., *Asupra începuturilor agriculturii pe teritoriul României: seceri din corn de cerb descoperite în Oltenia*, AO, S. N, 12, 1997, p. 5 - 12.

___ *Cea mai veche reprezentare figurativă în materii dure animale de pe teritoriul României: o protomă zoomorfă descoperită la Cârcea, jud. Dolj*, AO, Serie nouă 13, 1998, Craiova, p. 7 - 16.

Nica, M., Câșlaru, C., *Complexul cuptoarelor eneolitice de copt pâine de la Curmătura, județul Dolj, OLTENIA, III, 1981, p. 9 - 16.*

Nica, M., Ciucă, I., *Descoperiri arheologice pe teritoriul comunei Piatra –Olt, AO, 5, 1986, p. 61 - 71.*

— *Așezările neolitice de la Piatra Sat, AO, SN, 6, 1989, p. 17 - 41.*

Nica, M., Dinari, E., *Tehnologia litică în așezările neoliticului timpuriu din Oltenia, AO, 10, 1995.*

Nica, M., Fântâneau, C., *Câteva date despre piesele de cupru descoperite în Tell - ul de la Drăgănești - Olt (" Corboaică "), Oltenia, 2000, 12, p. 36 - 40.*

Nica, M., Niță, T., *Les établissements néolithiques de Leu et Padea de la zone d'interférence des cultures Dudești et Vinča. Un nouvel aspect du néolithique moyen d'Oltenie, Dacia, N.S., 23, 1979, p. 31 – 64.*

Nica, M., Rădoiescu, L., *Așezări și locuințe neolitice descoperite pe teritoriul Olteniei, AO, 2002, 16, p. 7 - 26.*

Idem, *Grupul cultural Cârcea - Grădinile - legăturile culturale și cronologice, AO, 2003, 17, p. 7 - 24.*

Nica, M., Tănăsescu, B., *Câteva date despre sistemul de protecție și apărare al așezărilor preistorice de la Cârcea, " Hanuri " și " Viaduct " , Oltenia, 1999, 11, p. 5 - 17.*

Nica, M., Zorzoliu, T., *Câteva date despre așezarea neolitică de tip Dudești de la Drăgănești - Olt, AO, S.N., 7, 1992. p. 5 - 13.*

Nica, M., Zorzoliu, T., Schuster, M., *Cercetările arheologice în tell - ul gumelnițean - sălcuțean de la Drăgănești - Olt, Cercetări Arheologice în Aria Nord Tracă, 1995, p. 10 -19;*

Nica et alii, *Raport asupra săpăturilor arheologice de la Cârcea, punctul " Hanuri " - campania 2000, Oltenia, 2001, 13, p. 7 - 22.*

Nichita, I, *Despre altarele miniaturale de cult neo - eneolitice, AO, Serie nouă, nr. 24, 2010, p. 15 – 29.*

Nichita, I, Lazăr, S., *Observatii cu privire la habitatul epocii neolitice în zona Dunării de Jos*, AO, s.n., nr.23, 2009, p.7 – 16.

Nițu, E., C., Tulugea, A., C., *Analiza ansamblului litic cioplit din așezarea Copăcelu - Valea Răii (județul Vâlcea, România)*, Buridava, 9, 2011, p. 43 – 62.

___ *Nouvelles considérations concernant l'industrie lithique taillée du Néolithique ancien (culture Starčevo - Criș) de l'établissement de Copăcelu - Valea Răii (département de Vâlcea, Roumanie)*, Annales d'Université Valahia Targoviste, Section d'Archeologie et d'Histoire, Tome XIII, Numéro 1, 2011, p. 25 - 54.

Oprinescu, A., *Die Menschen und tiergestaltige Plastik der aneolithischen Siedlung von Cuptoare Sfogea*, Banatica, 12, 1993.

___ *Die Knochenplastik des Sălcuța – Bubanj - Krivodol Komplex*, The thracian world at the crooasd of civilisations, 1998, p. 119 - 129.

Pătroi, C., N., *Evoluții culturale în neoliticul târziu din Oltenia. Contribuții*, Drobeta. Arheologie-Istorie, 15, 2005, p. 1 - 12.

___ *Metalurgia cuprului în cadrul complexului eneolitic Sălcuța - Bubanj – Krivodol*, Drobeta. Arheologie-Istorie, XVI, 2006, p. 89 - 112.

___ *Realități culturale în eneoliticul din Oltenia în contextul primelor influente stepice din zona nord - pontică*, Revista Română de Studii Euroasiatice, an II, nr. 1 - 2, 2006, p. 9 - 21.

___ *Catalogul așezărilor și descoperirilor aparținând culturii Sălcuța din Oltenia*, Drobeta. Arheologie-Istorie, XVII, 2007, p. 14 – 30.

___ *Towards the Copper Metallurgy of the Eneolithic Sălcuța Culture(part 1)*, BAR International Series, Circumpontica in Prehistory: Western Eurasian Studies - ,, Global Gratitude to Eugen Comșa for his 85th Birth Annyversary ,, 2008, p. 189 – 192.

___ *Structuri de locuire în eneoliticul târziu din Oltenia*, Oltenia. Studii și comunicări arheologie și istorie, 2008, p. 14 – 30.

___ *Analogii și interpretări – Trei vase Sălcuța cu semne pe fund*, Litua. Studii și Cercetări, XII, 2009, p. 53 - 58.

___ *Repere cronologice privind cercetarea culturii Sălcuta*, Drobeta. Arheologie-Istorie, XIX, 2009, p. 32 – 45.

___ *Manifestări religioase în cadrul culturii eneolitice Sălcuta*, Drobeta. Arheologie-Istorie, XX, p. 33 - 53.

___ *The Gumelnitean Character of the Eneolithic Culture Sălcuta*, Oltenia, Studii și Comunicări Arheologie - Istorie, vol. XVII, 2010, p. 7 - 12.

___ *Caracterul gumelnițean al culturii eneolitice Sălcuta*, Buletinul Muzeului Județean Teleorman, seria arheologie, nr. 3, 2011, București, p. 143 - 155.

___ *Elemente noi privind catalogul așezărilor și descoperirilor culturii eneolitice Sălcuta*, Drobeta. Arheologie-Istorie, XXI, 2011, p. 5 - 12.

___ *Puncte de vedere privind elemente de tip Vinča din cultura eneolitică Sălcuta*, Litua. Studii și Cercetări, XIII, 2011, p. 7 - 18.

___ *Trei altare de cult din Cultura Sălcuta*, Litua. Studii și Cercetări, XIV, 2012, p. 7 - 16.

___ *Puncte de vedere privind prezența orantei în cultura eneolitică Sălcuta și conexiunile cu fenomenele culturale sincrone*, Drobeta. Arheologie-Istorie, XXII, 2012, p. 5-31.

___ *Cultura Sălcuta în Oltenia*, 2010, Constanța, teza de doctorat, mss.

Păunescu, Al., *Evoluția uneltelor și armelor de piatră cioplită descoperite pe teritoriul României*, 1970, București.

___ *Cercetările arheologice de la Cuina Turcului - Dubova(jud. Mehedinți)*. Tibiscus, 5, 1979, p. 11–56;

___ *Locuirea mezolitică de tip Schela Cladovei de la Ostrovul Corbului(județul Mehedinți)*, SCIVA, 41, 1990, 2, p. 123 - 147;

Petrescu - Dîmbovița M., *Neoliticul timpuriu*, Istoria Românilor, I, 2001, București, p. 148 - 154.

Plopșor, C., S., N., *O secure neolitică*, Oltenia, cartea I, fascioara VII, 1923, p. 97.

___ *Măgura Mare din Pădurea Poenii, Plenița, OLTENIA*, cartea I, fascioara VI, 1923, p. 81.

___ *Discuții pe marginea paleoliticului de sfârșit și a începuturilor neoliticului nostru*, SCIV, 10, 2, 1959, p. 221 – 235.

Ploșșor C., S., N. et alii, *Cercetări arheologice de la Cazane*, SCIV, 16, 2, 1965, p. 407 – 411.

Ploșșor C., S., N., Dumitrescu Vl., Gostar N., *Raport asupra activității șantierului arheologic Rast - Dolj*, SCIV, 2, 1, 1951, p. 267 - 277.

Ploșșor, C., S., N. et alii, *Șantierul arheologic Cerna - Olt*, SCIV, II, 6, 1955, p. 401;

___ *Locuirea mezolitică de tip Schela Cladovei, Ostrovul Corbului*, 1996, p. 117 - 214.

Popescu, E., *Săpăturile arheologice din R.P.R. - 1958*, SCIV, X, 1, 1959, p. 146;

___ *Cronica săpăturilor arheologice din R.S.R. - 1964*, SCIV, 16, 3, 1965, p. 591;

___ *Săpăturile arheologice din R.S.R. – 1968*, SCIV, 20, 1969, p. 473;

Popilian, Gh., *Cercetări arheologice de suprafață la Glodeni, Dolj*, SCIV, 6, 1955, p. 209 - 210.

Popilian et alii, *Raport asupra cercetărilor arheologice de la Locusteni, jud. Dolj*, MCA(Oradea, 1979), 1979, p.207 – 213.

___ *Raport asupra cercetărilor arheologice de la Locusteni, jud. Dolj*, MCA(Oradea, 1980), 1980, p. 254 – 260.

Popovici, S., *O piesă inedită descoperită la Hotărani La turn, jud. Olt*, Studii de preistorie, 7, 2010, p. 65 - 70.

Preda, C., *Geto – dacii din Bazinul Oltului Inferior. Dava de la Sprâncenata*, Biblioteca de Arheologie, XLVII, București, 1986.

Radu, A., *Die menschen – und tiergestaltige plastik der aneolithischen siedlung von Cuptoare ,, Sfozea ,, (kreis Caras - Severin)*, Banatica, 12, 1993, p. 25 - 51.

___ *Cultura Sălcuța în Banat*, 2002, Reșița.

Rădoescu L., *Plastica antropomorfă neo - eneolitică din Oltenia și Muntenia*, Editura Didactică și Pedagogică, 2008, București.

___ *Istoricul cercetărilor privind plastica antropomorfă neo – eneolitică de pe teritoriul Munteniei și Olteniei*, Litua. Studii și Cercetări. XII, 2009, p. 35 – 52.

___ *La plastique des cultures néo - énéolithique d'entre les Carpates et le Danube (L'Olténie et la Valachie)*, 2009, Editura Didactică și Pedagogică, București.

___ *Considerații privind procesul de neolitizare pe teritoriul dintre Carpați și Dunăre*, Analele Universității din Craiova, 1 (15), 2009, p. 7 - 24.

___ *Quelques considerations sur la plastique anthropomorphe de la culture Vădastra*, Annales d'Université " Valahia " Târgoviște, Section d'Archéologie et d'Histoire, XII, I, 2010, p. 111 - 122.

Rădoescu L., Sfrengu F., Gherge R., *Arhietipuri și gesturi religioase identificate în plastica antropomorfă a culturii Boian. Abordări interdisciplinare*, Analele Universității „ Constatin Brâncuși ” din Târgu Jiu, Seria Litere și Științe Sociale, 1, 2011, p. 67 - 98.

Rădulescu., D., Dumitrescu, R., *Mineralogia topografică a României*, București, 1966.

Ridiche, F., *Noi date cu privire la cunoașterea culturii Verbicioara(partea I)*, Oltenia. Studii și Comunicări, vol. XII, 2000, p. 41 – 73.

___ *Noi date privind cunoașterea culturii Verbicioara(partea a - II - a)*, Oltenia. Studii și Comunicări. Arheologie – Istorie, vol. XIII, 2001, p.33 – 63.

Roman, P., *Despre unele aspecte ale perioadei de tranziție de la epoca neolitică la epoca bronzului în regiunile extracarpătice ale RPR*, RM, I, 4, 1964, p. 314 - 325.

___ *Unele probleme ale neoliticului târziu și perioadei de tranziție în lumina săpăturilor de la Băile Herculane „, Peștera Hoșilor „*, Comunicări, I, 1967, p. 11.

___ *Strukturänderungen des Endaneolithikums im Donau – Karpaten - Raum*, Dacia, XV, 1971, p. 45;

___ *Modificări structurale ale culturilor eneoliticului final din regiunea carpato - danubiană*, Banatica, II, 1973.

___ *Cultura Coșofeni*, 1976, p. 34.

___ *Modificări în tabloul sincronismelor privind eneoliticul târziu*, SCIVA, 29, 1978.

___ *Forme de manifestare culturală din eneoliticul târziu și perioada de tranziție spre epoca bronzului*, SCIVA, 1, 32, 1981.

___ *Modificări în structura etnoculturală a Europei de sud - est în eneoliticul târziu*, SCIVA, 2, 32, 1981.

___ *Așezări cu ceramică șnurată din Tracia, Macedonia, Thesalia și raporturile lor cu evoluția culturilor din regiunea carpato - danubiană*, Thraco - Dacica, VII, 1 - 2, 1986, p. 22.

___ *Despre istoricul cercetărilor și stratigrafia unor așezări din Ostrovul Corbului*, SCIVA, 38, 4, 1987, p. 335 - 365.

___ *Das spätneolithischen Sălcuța IV – Phanomen und seine Beziehungen*, Thraco - Dacica, 16, 1 - 2, 1995, p. 17 - 24.

___ *Ostrovul Corbului*, 1996, p. 12 - 17;

Roman, P., Boroneant, V., *Locuirea neolitică din Ostrovul Banului*, Drobeta I, 1974, p. 117 - 128.

Roman, P., Oprețescu, A., D., *Interferențe etnoculturale din perioada indoeuropeanizării reflectate în cimitirul eneolitic de la Ostrovul Corbului*, Thraco - Dacica, X, 1 - 2, 1989.

___ *Ostrovul Corbului între km. fluviali 911 - 912. Morminte și unele așezări preistorice*, 2008, București.

Rosetti, D., V., *Stein kupferzeitliche Plastik aus einem Wohnhugel bei Bukarest*, JPEK, vol. 12, 1938, p. 16.

Roșu, M., *Oltenia*, București, 1973, p. 406.

Sălceanu, I., *Sălcuța IV – Herculane II - III*, 2008, Satu Mare.

Sălceanu, I., Curici, N., *Fenomenul Șvinița*, vol I, 2012, Satu Mare;

Sârbu, V., Pandrea, S., *Vasele cu semne pe fund din neoliticul dezvoltat în spațiul carpato – balcanic*, Banatica, 16, 1, 2003.

Schuster, C., Popovici, S., *Despre arta neolitică și eneolitică din zona Oltului Inferior(I)*. BMTA, 2 - 4, 1996 – 1998, p. 115 -122.

___ *Despre arta neolitică și eneolitică din zona Oltului Inferior(II)*. BMTA, 5 - 6, 1999 – 2000, p. 143 - 153.

Siegfried, J., *Kupfer und Bronze in der fruhen Metallzeit Europas*, Katalog der Analysen, 1968, Berlin.

Smeu, V., *Cadru natural și așezarea neolitică de la Runcu – Valea Mare*, Litua, Studii și Cercetări. IV, 198, p. 5 – 9.

Spineanu, N., D., *Dicționar geografic al județului Mehedinți*, București, 1894.

Stângă, I., *Raport preliminar de cercetare arheologică. Ostrovul Mare, km. fluvial 876, Porțile de Fier II, campania 1980*, Drobeta , V, 1982, p. 183 -189.

___ *Repertoriu arheologic al zonei hidrocentralei Porțile de Fier II, județul Mehedinți*, MCA, XVI, 1982, p. 9 - 15.

___ *Un topor cu brațele în cruce din colecția Muzeului Regiunii Porților de Fier*, Drobeta ,V, 1982, p. 190 - 191.

___ *Reprezentări plastice aparținând neoliticului târziu din județul Mehedinți*, RM, 6, 1988.

Ștefan, E. C., *O locuință sălcuțeană de la Verbicioara*, PEUCE, serie nouă, IX, 2011, p. 347 - 358.

___ *O reprezentare antropomorfă inedită de la Verbicioara*, Studii de Preistorie, 8, 2011, p. 195 - 201.

___ *A hoard of flint items from Verbicioara, Romania*, Documenta Praehistorica, 39, 2012, p.

Șimon, M., *Așezarea sălcuțeană de la Ostrovul Corbului*, SCIVA, 40, 2, 1989, p. 107 - 147;

Tasič, N., *Die Bubanj – Sălcuța - Krivodol kultur*, PJZ, III, 1957.

___ *Eneolithic cultures of Central and West Balkans*, 1995, Belgrad.

Toropu, O., *Un topor de aramă cu brațele „ în cruce „, descoperit în Oltenia*, RM, 2, p. 167.

Tudor, E., *Topoare de aramă eneolitice din Colecția Muzeului Național de Antichități*, SCIV, 23, 1, 1972, p. 26 - 27.

Tulgea, C., *Câteva contribuții la istoriografia preistoriei nordului Olteniei*, Litua, Studii și Cercetări. XII, 2009, p.7 - 33.

___ *Repertoriul arheologic din nordul Olteniei(Neolitic, Eneolitic)*, Buridava, 8, 2010, p. 17.

___ *Plastica Starčevo - Criș din așezarea neolitică de la Copăcelu, Râmnicu Vâlcea, județul Vâlcea*, Buridava, 6, 2008, p. 9 – 19.

Tulgea, C., A., Blajan, M., *Topoare - ciocan de minerit din colecția Muzeului Județean „ Aurelian Sacerdoțeanu „, Vâlcea*, Buridava, 7, 2009, p. 40 – 43.

Vulpe, Al., *Cu privire la cronologia topoarelor de aramă cu brațe în cruce*, SCIV, 15, 4, 1964, p. 461.

___ *Începuturile metalurgiei aramei în spațiul carpato - dunărean*, SCIV, 24, 2, 1973, p. 217 - 238.

___ *Die Axten und Beile Romanien*, II, P.BF., IX, 5, 1975, nr.169, pl. 23 / 169.

Zagorka, L., *Tombe de la culture Sălcuța a Lepenski Vir*, Starinar, XXI, 1970, p. 117.

*** *Dicționarul istoric al localităților din județul Dolj*, Editura Alma, Craiova, 2005.

*** *Istoria Craiovei*, Editura Scrisul Românesc, Craiova, 1977.

ABREVIERI

AnB = Analele Banatului, Timișoara

AMN = Acta Musei Napocensis, Cluj-Napoca.

AO = Arhivele Olteniei, Craiova

Apulum = Apulum, Alba Iulia

ArhMold = Arheologia Moldovei, Iași-București

BAR = British Archaeological Reports, Oxford

BCMI = Buletinul Comisiunii Monumentelor Istorice, București

BMI = Buletinul Monumentelor Istorice, București

BMTA – Buletinul Muzeului „Teohari Antonescu”, Giurgiu

CA = Cercetări Arheologice, Muzeul de Istorie al R. S. R. / Muzeul National de Istorie, București

DACIA = Dacia. Recherches et Découvertes Archéologiques en Roumanie, București; seria nouă (N. S.): Dacia. Revue d'Archéologie et d'Histoire Ancienne, București

Drobeta = Drobeta, Arheologie-Istorie, Muzeul Regiunii Portilor de Fier Drobeta - Turnu Severin

MCA = Materiale și Cercetări Arheologice, București

MemAntiq = Memoria Antiquitatis, Piatra Neamț

Pbf = Prähistorische Bronzefunde, München

PJZ – Prehistoria Jugoslavia Zemlia

PZ = Prähistorische Zeitschrift, Leipzig - Berlin

RM = Revista Muzeelor, București

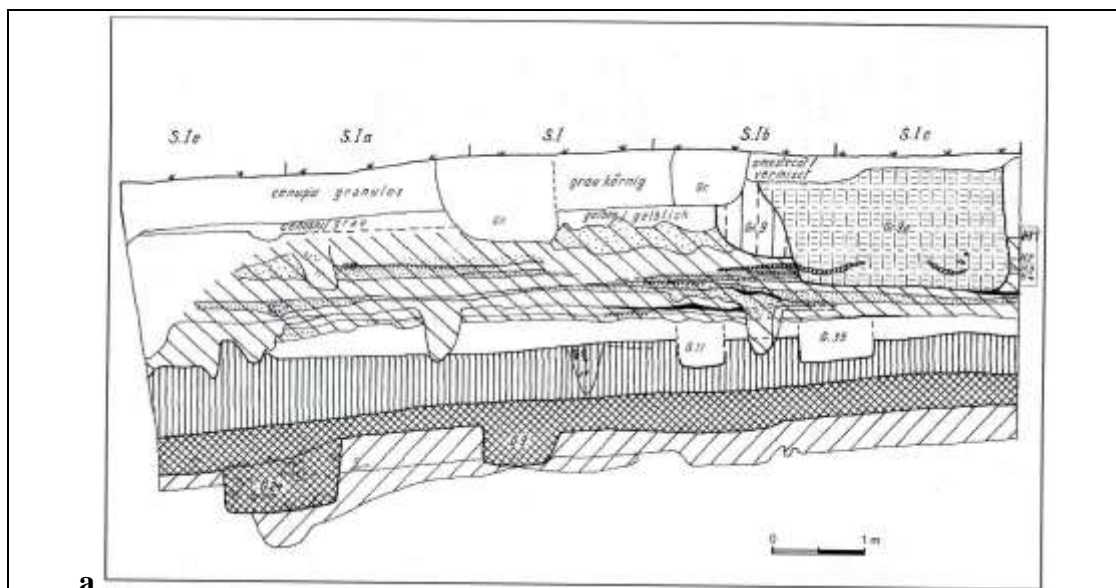
SCEI – Studii și Cercetări de Etnografie și Istorie Caransebeș

SCIV(A) = Studii și Cercetări de Istorie Veche (și Arheologie), București

SP = Studii de Preistorie. Asociația Română de Arheologie, București

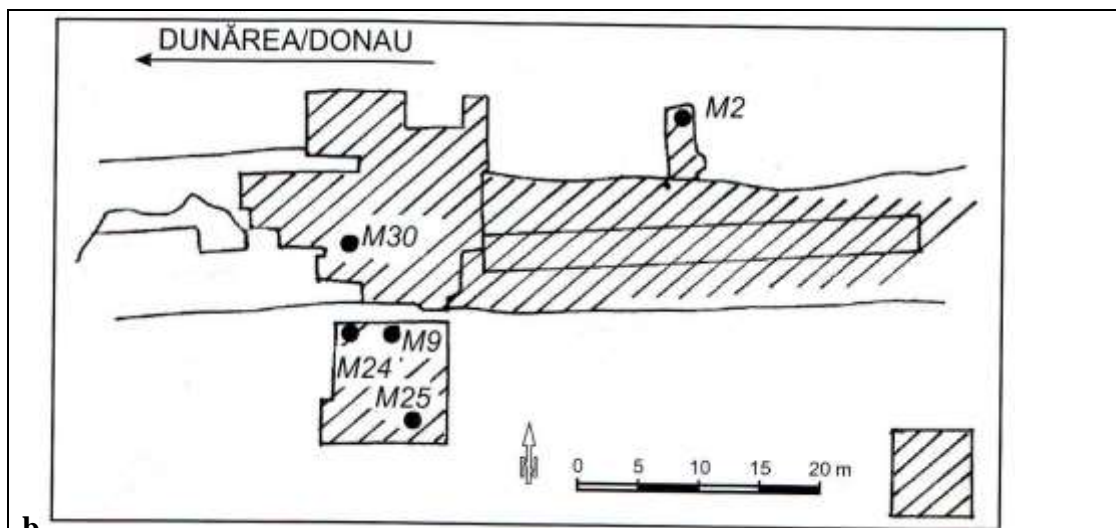
Thraco - Dacica = Thraco-Dacica. Institutul Român de Tracologie, București

PLANȘE



a

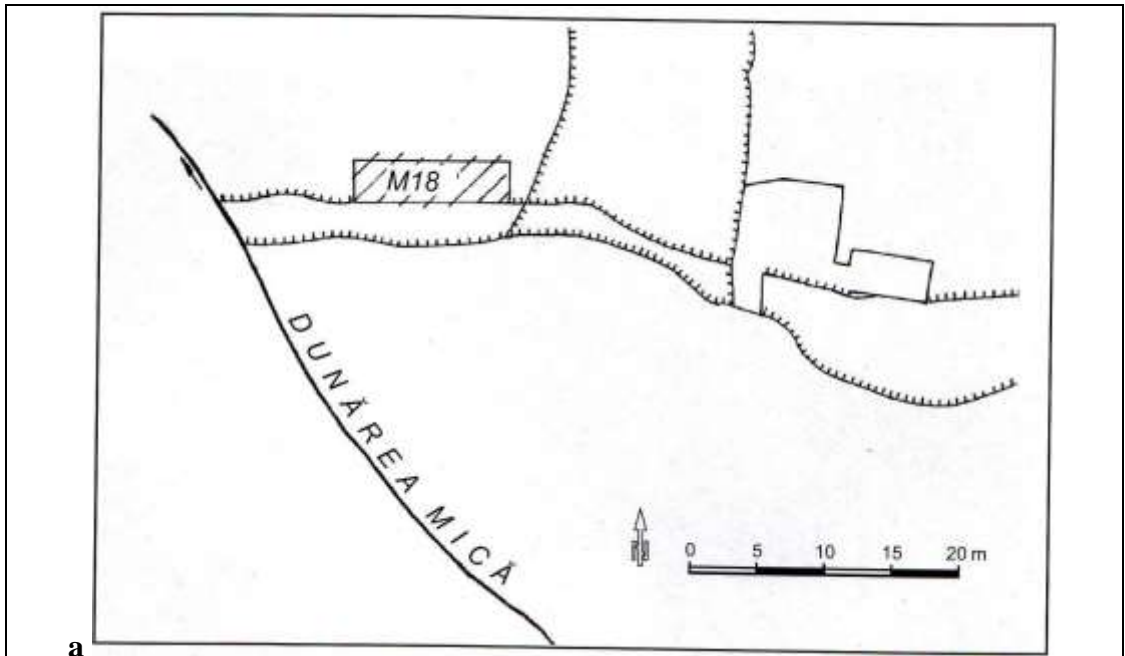
Profilul Nordic al S I a – e, ce are la bază mormintele Criș M 9 și M 24.
Ostrovlul Corbului. Jud. Mehedinți. Apud P. Roman, A. D. Opreșcu, 2008.



b

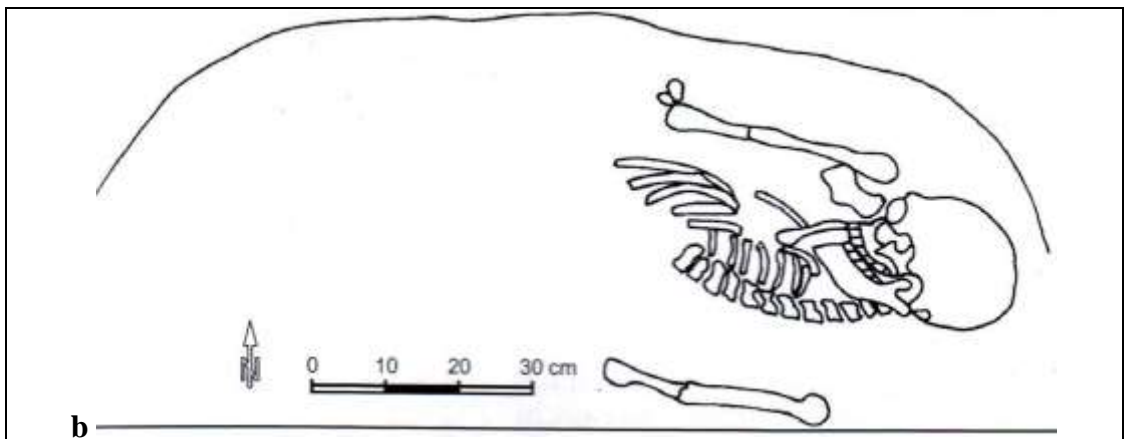
Așezarea (cu hașuri) și morminte Criș de la Ostrovlul Corbului. Jud. Mehedinți.
Apud P. Roman, A. D. Opreșcu, 2008.

Planșa 1



a

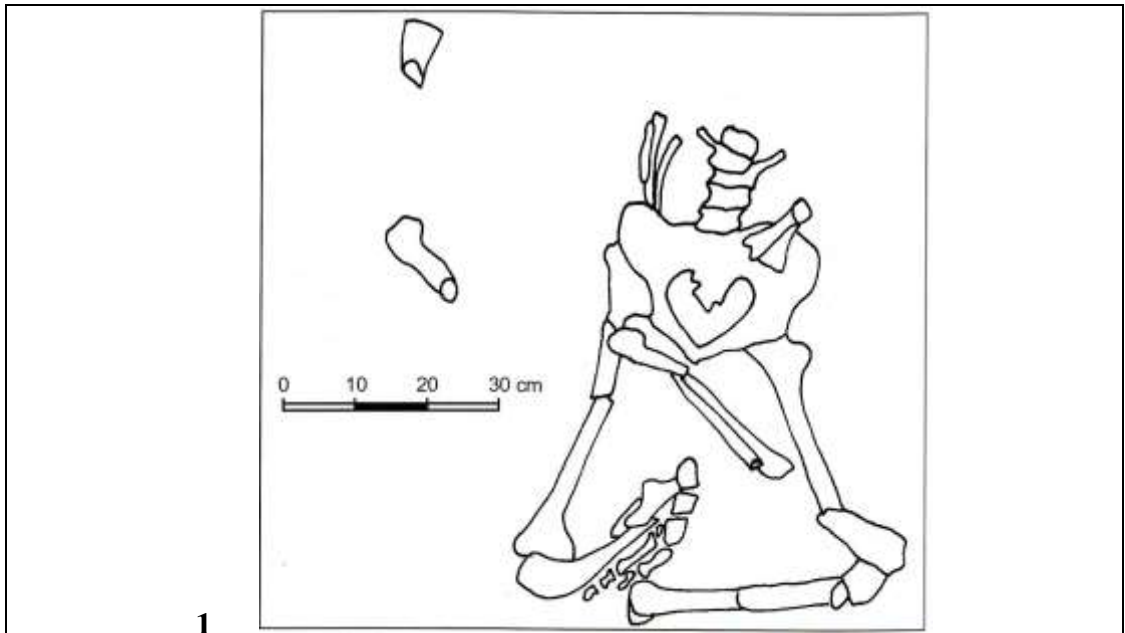
Mormântul M 18. Cultura Criș de la Ostrovul Corbului. Jud. Mehedinți.
 Apud P. Roman, A. D. Opreșescu, 2008.



b

Mormântul M 24. Cultura Criș de la Ostrovul Corbului. Jud. Mehedinți.
 Apud P. Roman, A.D. Opreșescu, 2008.

Planșa 2



1

Mormântul M 25. Cultura Criș de la Ostrovul Corbului. Jud. Mehedinți. (după Al. Păunescu). Apud P. Roman, A. D. Opreșcu, 2008.

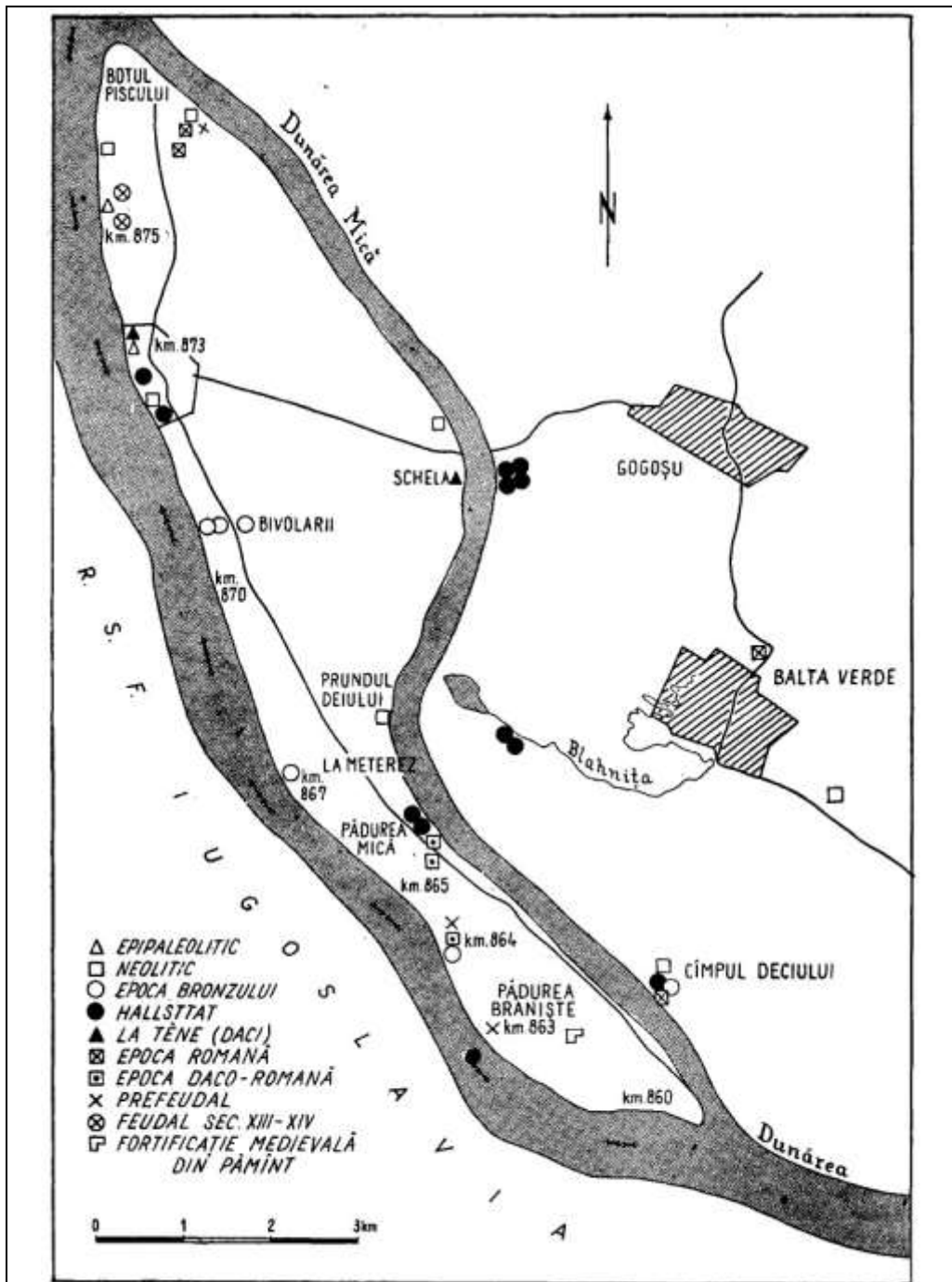
Neo- și eneoliticul României. Paralelisme și cronologie.

Perioade	Vinča	Transilvania centrală și de Vest, Banatul	Oltenia		Transilvania de Sud-Est	Muntenia-Dobrogea	Moldova	Tessalia	Troia	Cronologie absolută in. de Chr.
			Vest	Sud-Est						
I	a	Turdaș I	?	?	?	?	?	Per I (Sesklo)	I	In, de 2800
	b	Turdaș II	Vădăștii I	Boian I—II		Pre-Cucuteni				2500
II	b	Turdaș III (Cercul vest-dacic al ceramicii pictate; Starcevo)	Vădăștii II	Ariușd I	Gumelnița I	Cucuteni A	Per II (Dimini)	II—V	2200	
			Sălcuța I	Ariușd II	Gumelnița II	Cucuteni A—B (Fedaleșeni)			2000	
	c	Sălcuța II	Wittenberg ?	Gumelnița III	Cucuteni B	Per. III (Bachmani)	1700			
III	a	IV	Coțofeni				Cucuteni C	Epoca bronzului	VI	1500
	b		Periaș	Glina III — Schneckenberg	S. Mănești început					
IV	V	Epoca mijlocie a bronzului								
										1300

2

Apud D. Berciu, 1939.

Planșa 3

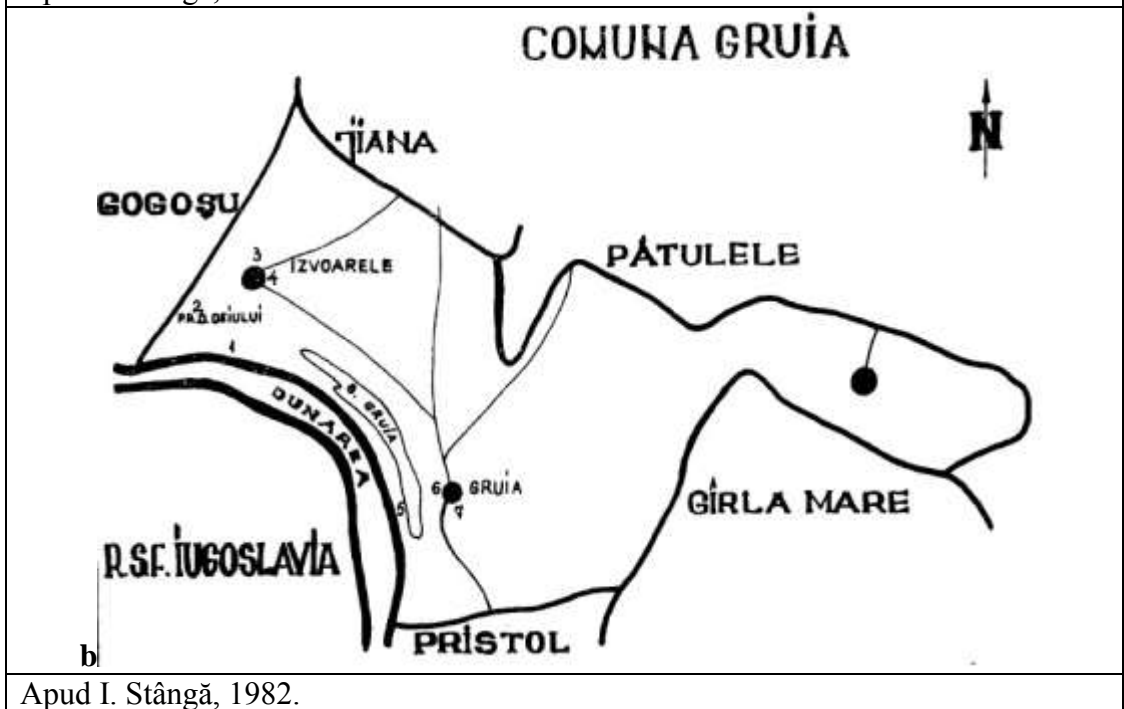


Harta descoperirilor preistorice din zona Porților de Fier. Jud. Mehedinți.
Harta I. Stângă, 1982.

Planșa 4

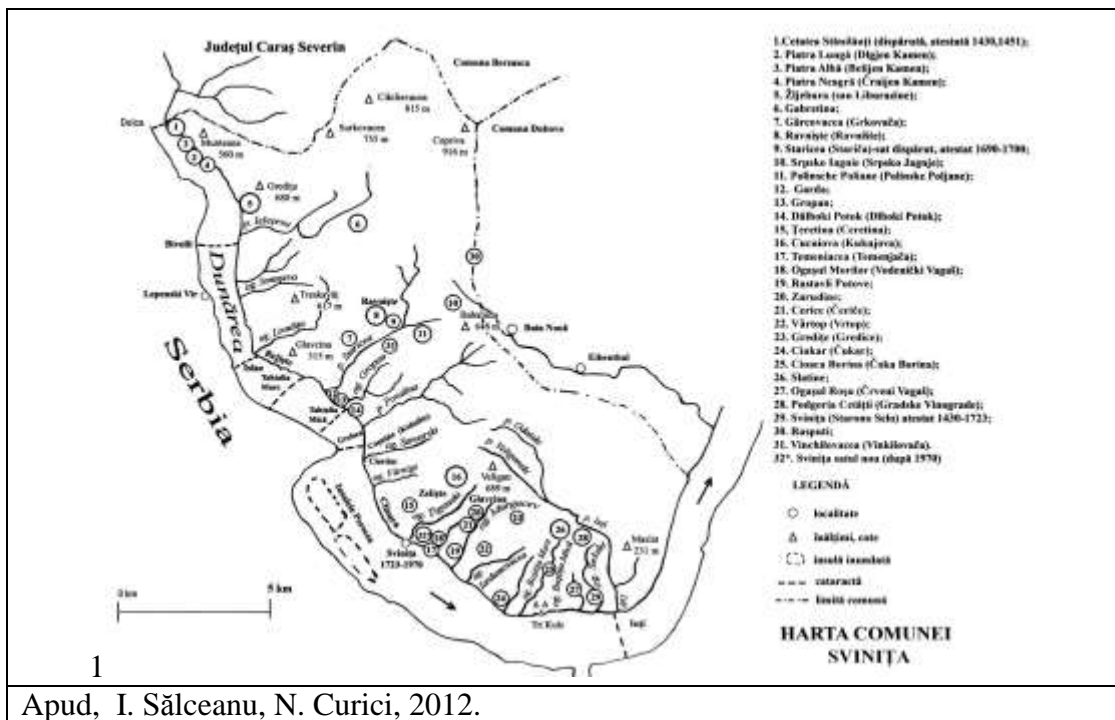


Apud I. Stângă, 1982.

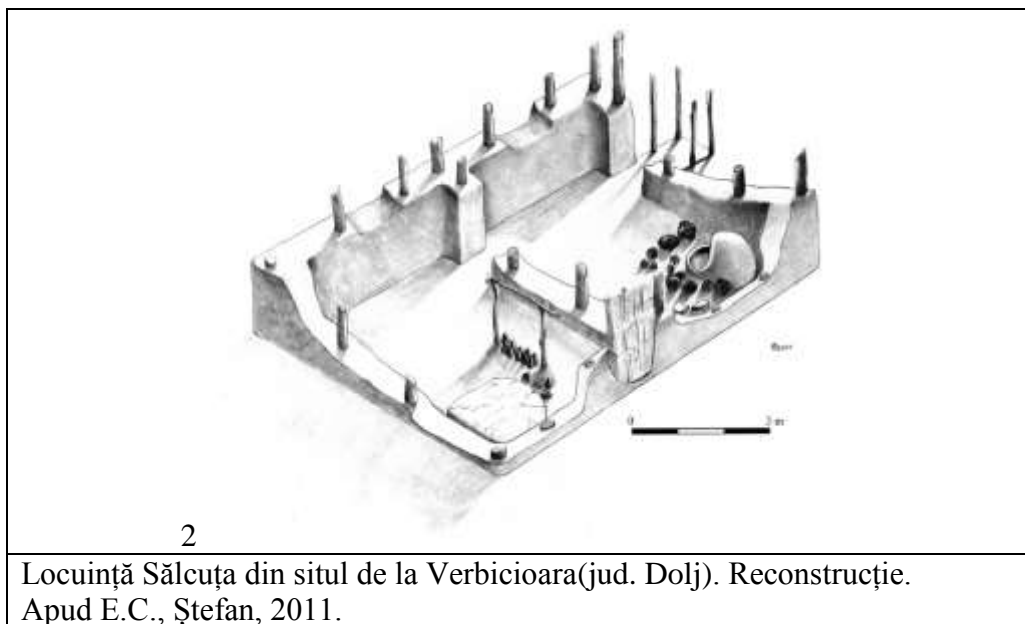


Apud I. Stângă, 1982.

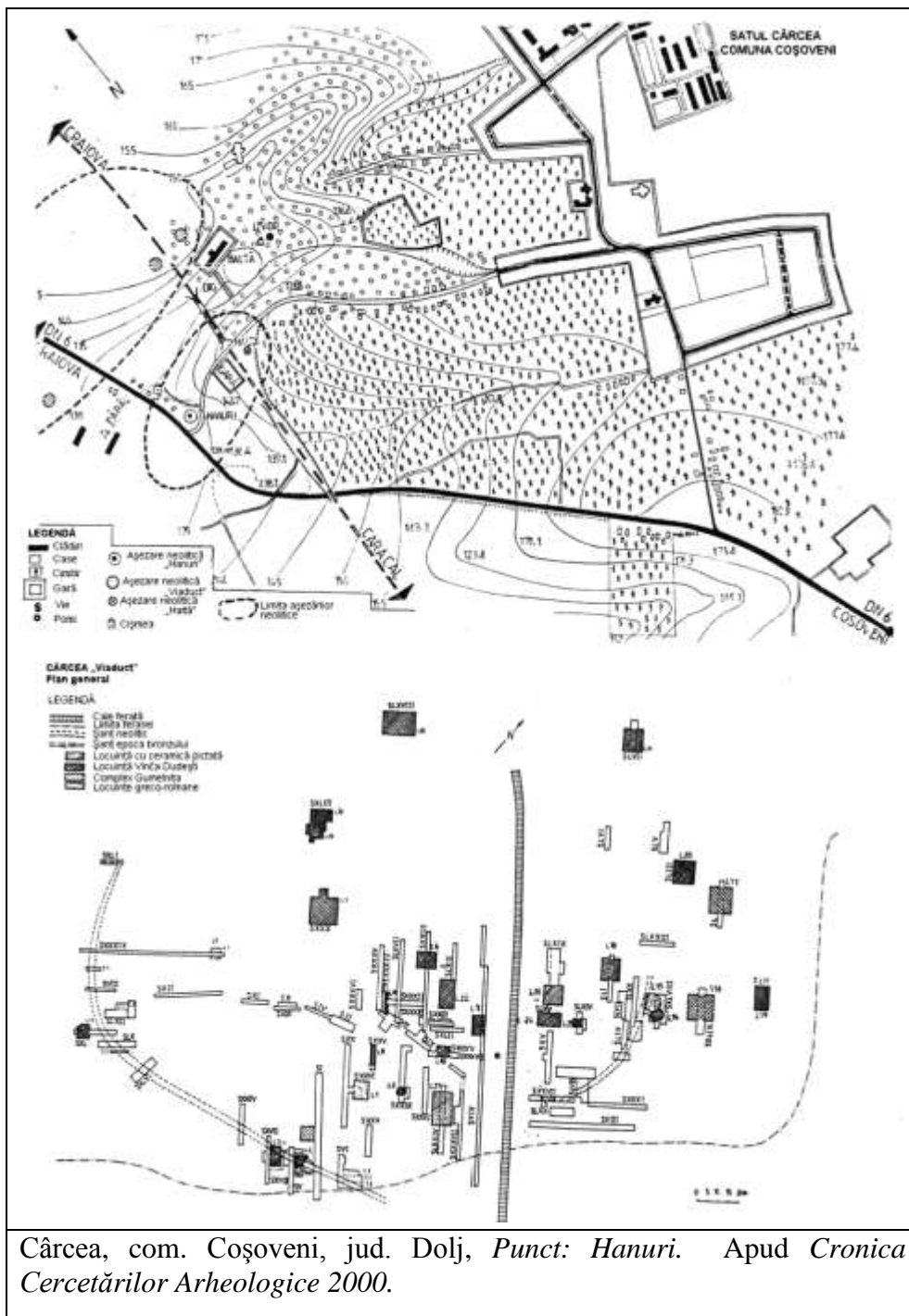
Planșa 5




Apud, I. Sălceanu, N. Curici, 2012.



Planșa 6




Planșa 7



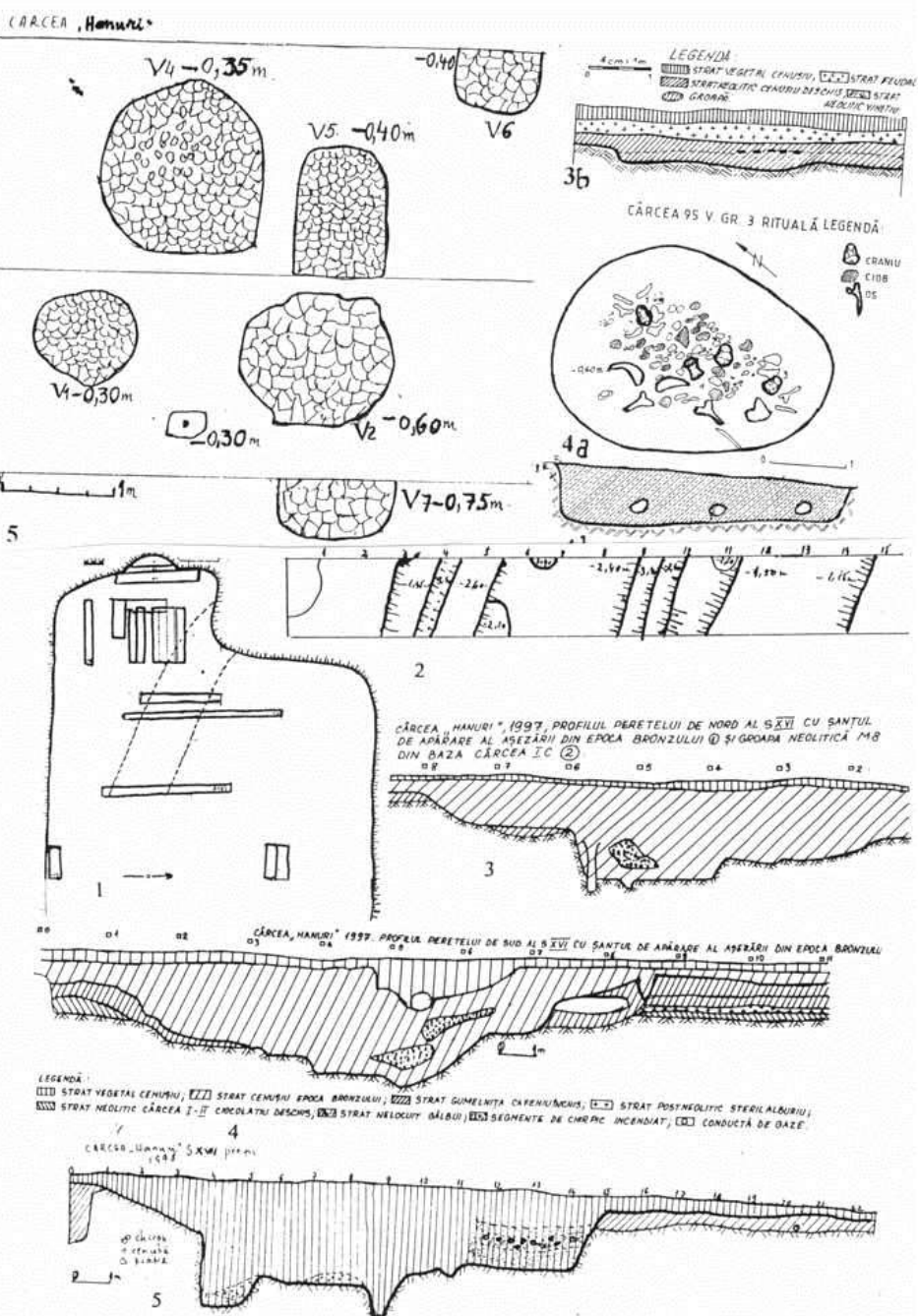
Cârcea, com. Coșoveni, jud. Dolj, Punct: Hanuri. Apud *Cronica Cercetărilor Arheologice 2000*.

Planșa 8



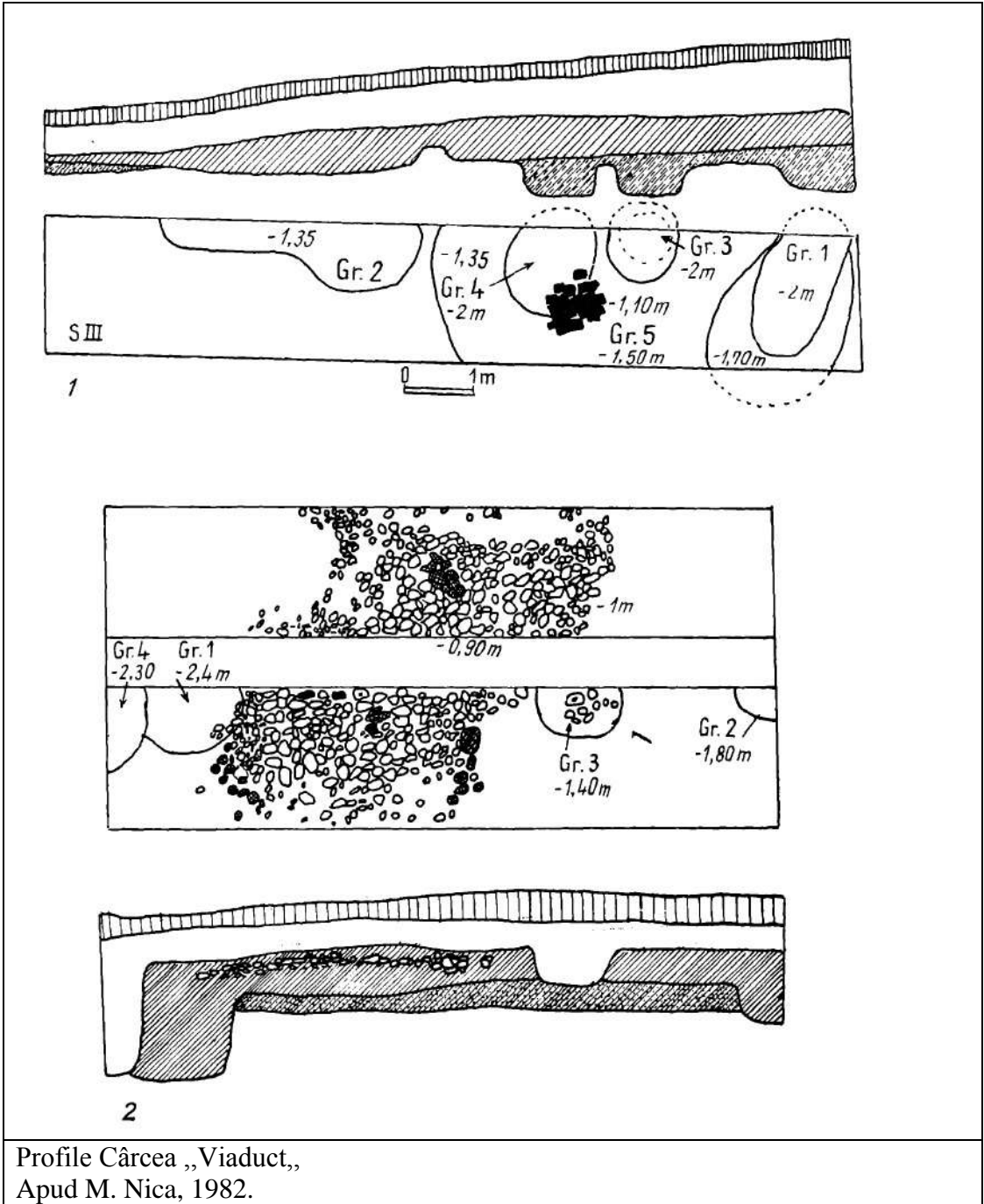
Cârcea, com. Coșoveni, jud. Dolj, *Punct: Hanuri*. Apud *Cronica Cercetărilor Arheologice 2000*.

Planșa 9



Cârcea, com. Coșoveni, jud. Dolj, Punct: Hanuri. Apud Cronica Cercetărilor Arheologice 2000.

Planșa 10



Planșa 11

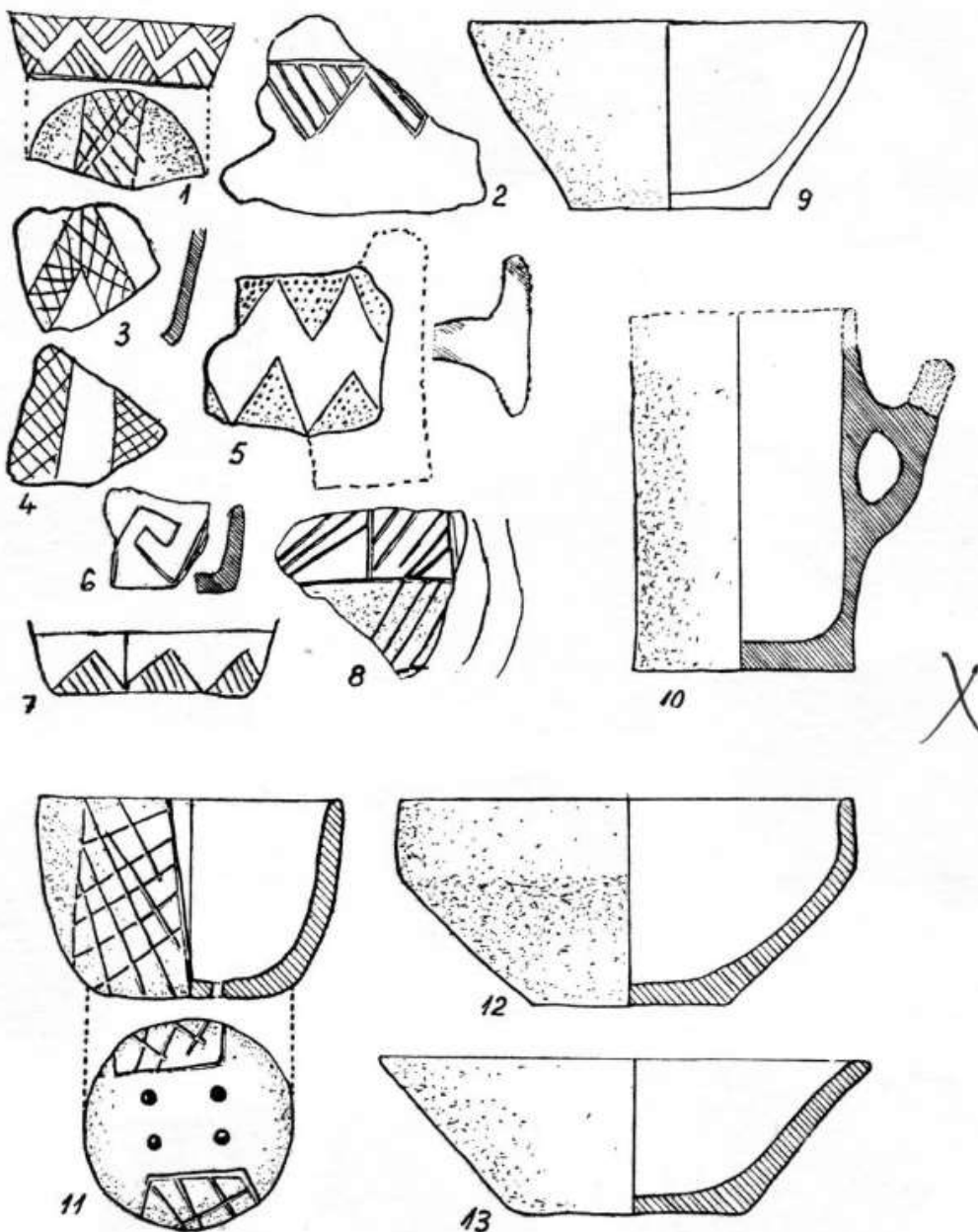
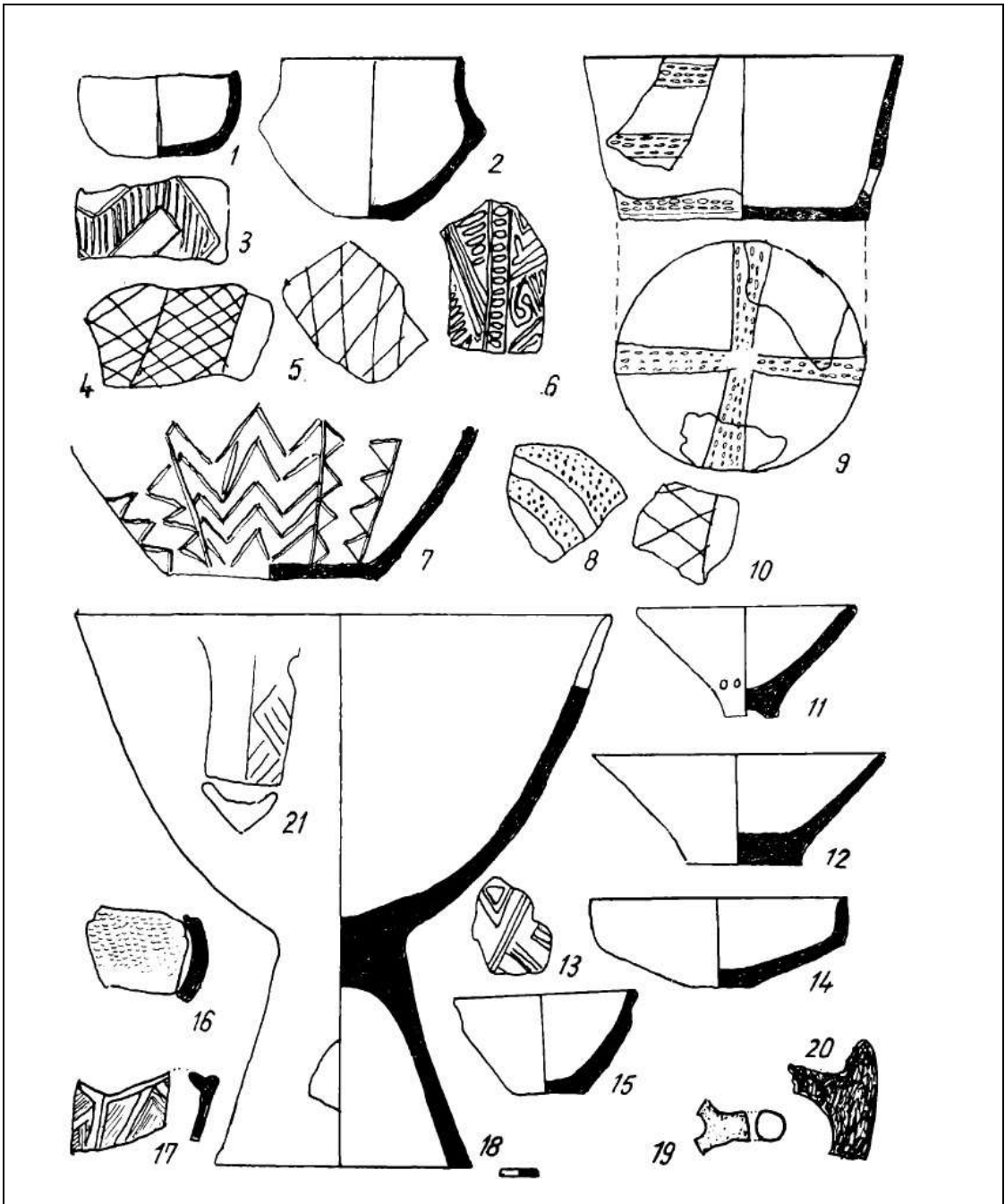


Fig. 4. Cîrcea — „Viaduct”. 1—9, 11—13 ceramică neolitică din faza Dudaști-Vinča B1
10 cană de tip Veselinovo (Karanovo III).

Apud M. Nica, 1981.

Planșa 12



Ceramică Cârcea „Viaduct „
 Apud M. Nica, 1982.

Plansa 13

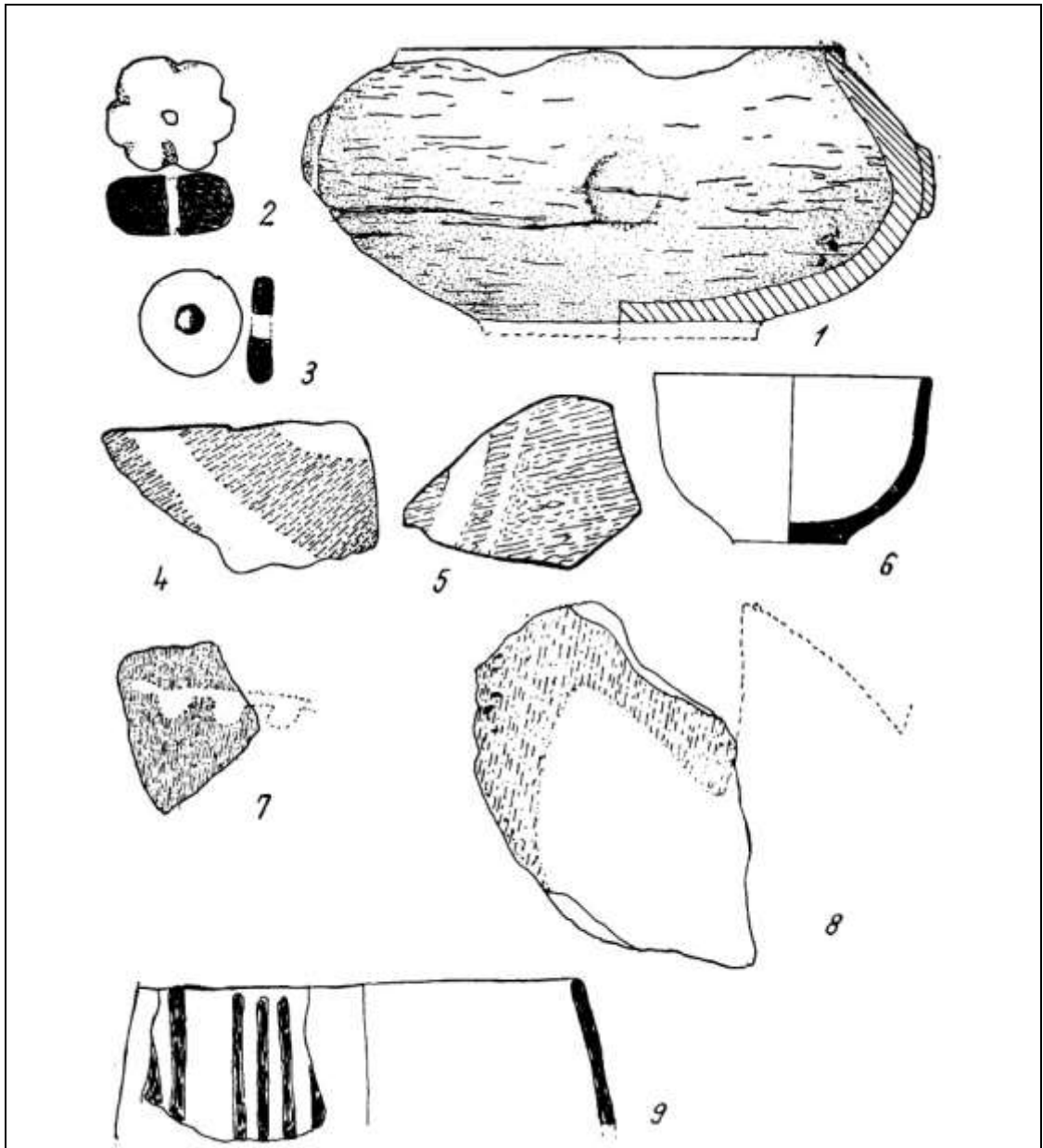


Fig. 2. Grădinile – „Islaz”. 1 vas de lemn din nivelul I; 2–3 fusasiole din nivelul II; 4–7 ceramică pictată din nivelul I; 8 fragment ceramic pictat cu roșu-brun pe fond alb (stil Sesklo); 9 ceramică din nivelul III.

Ceramica din situl Grădinile „ Islaz „
 Apud M. Nica, 1982.

Planșa 14

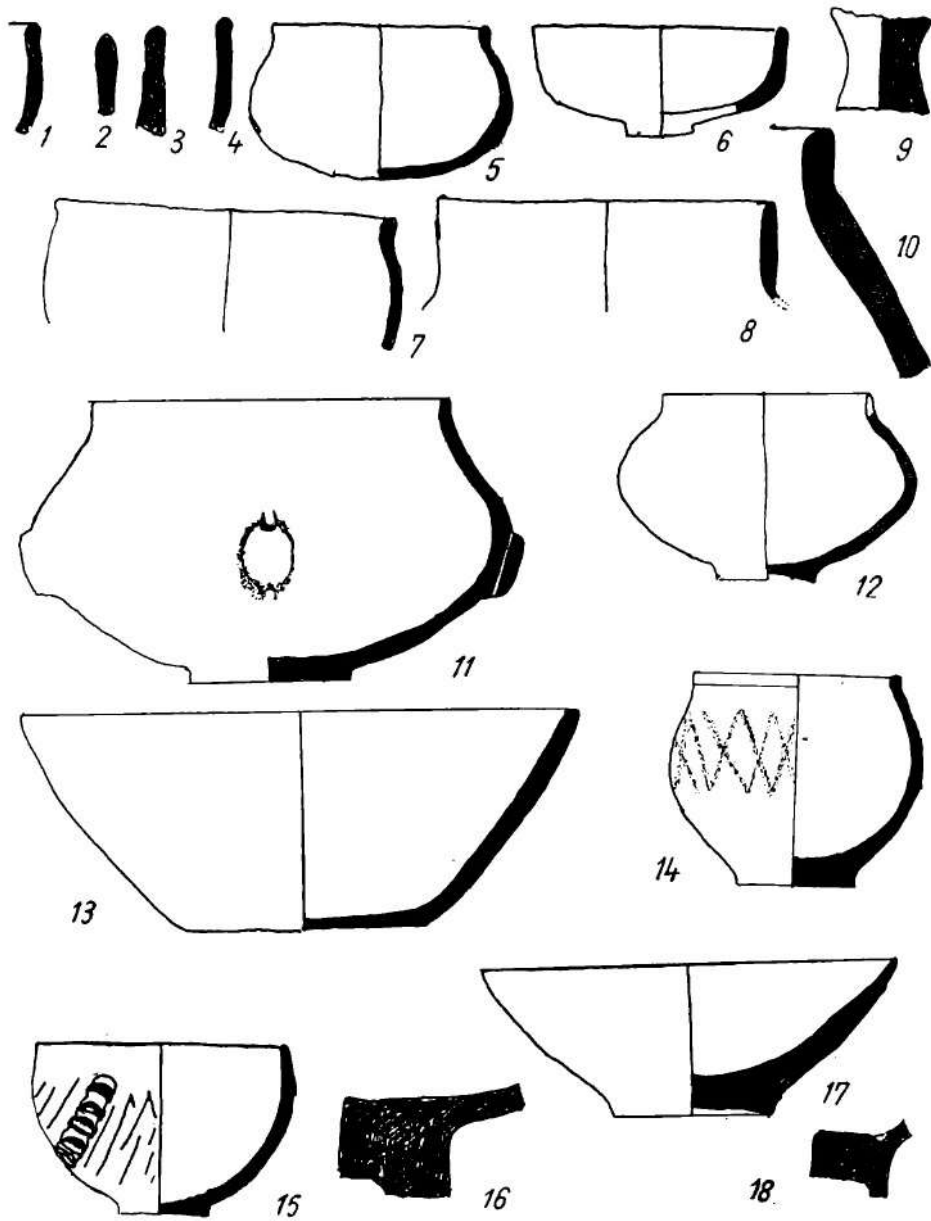
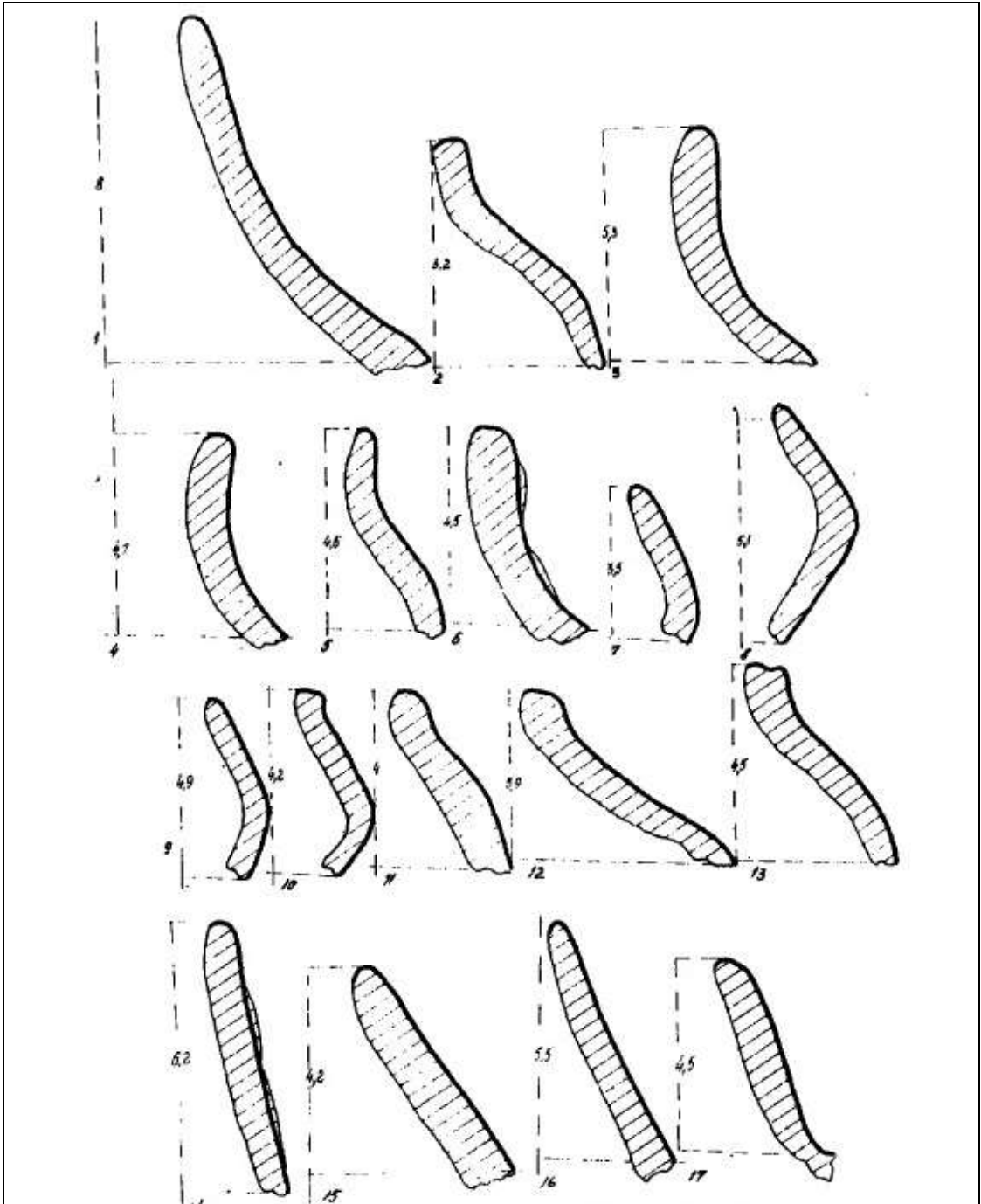


Fig. 1. Grădinile – „Islaz”. 1–8 ceramică din nivelul I; 11–13 ceramică din nivelul II; 9–10, 14–18 ceramică din nivelul III.

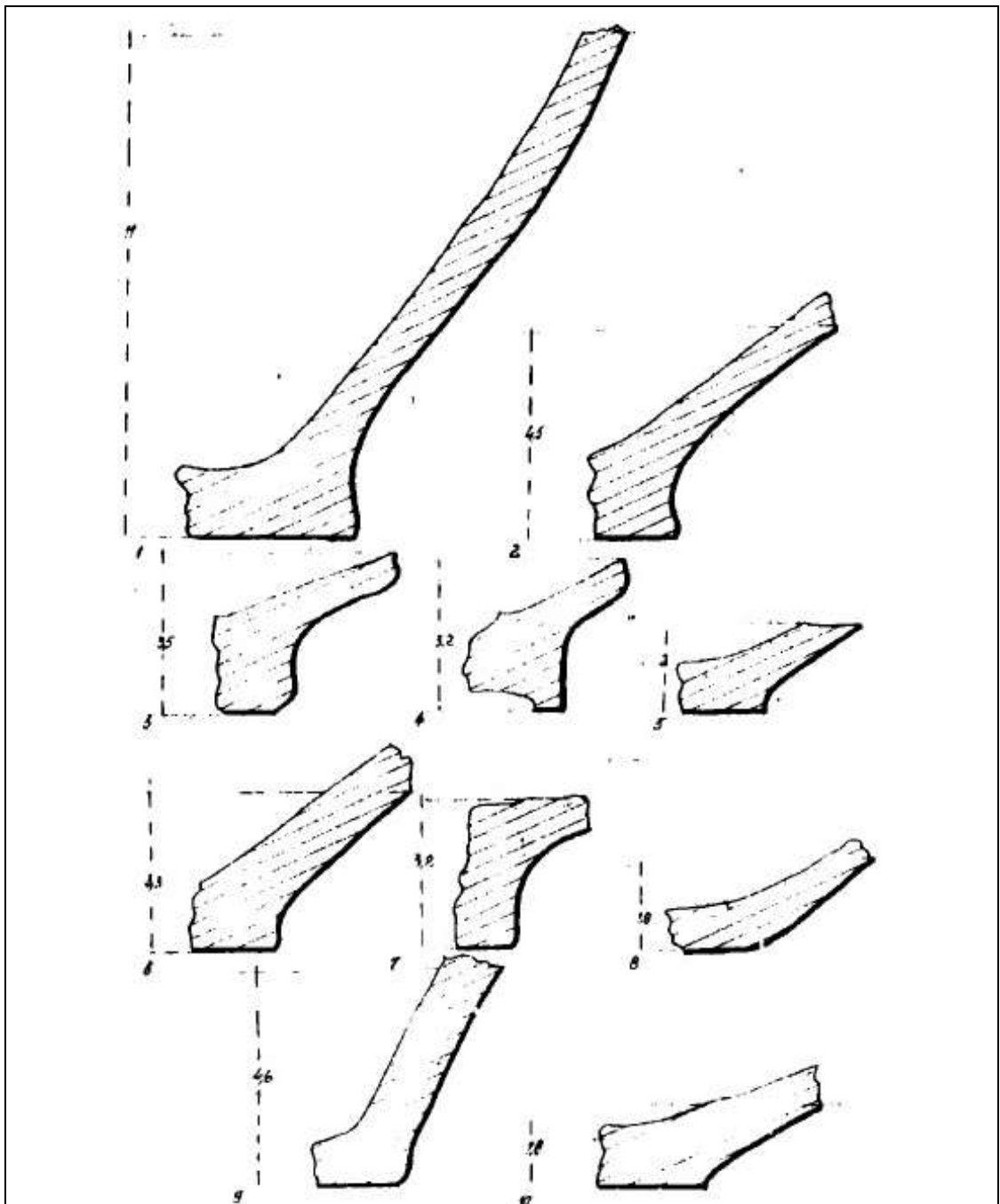
Ceramica din situl Grădinile „ Islaz „
 Apud M. Nica, 1982.

Plansa 15



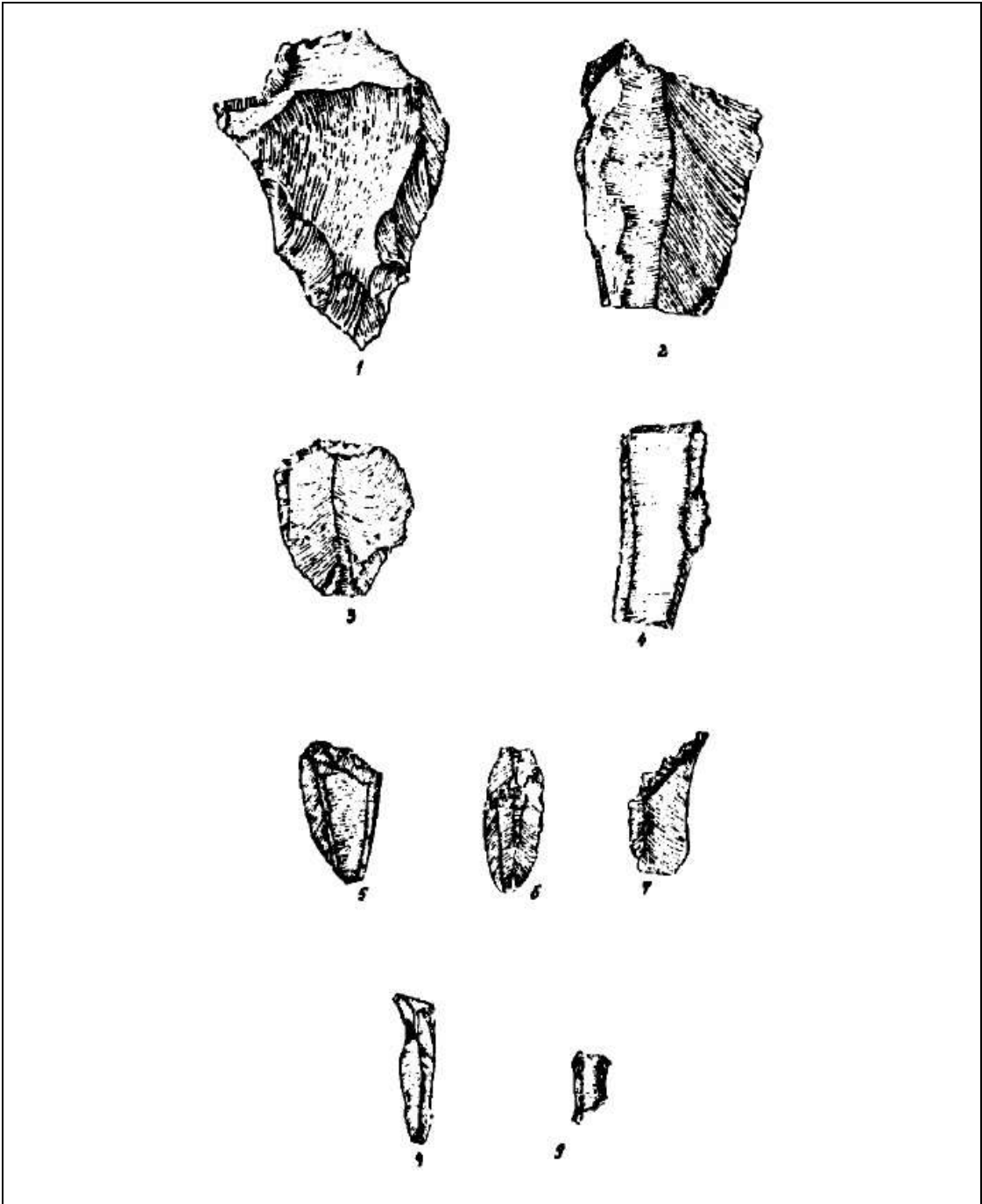
Profile ceramice Starčevo-Criș din așezarea de la Șimnic. Jud. Dolj.
 Apud, D. Galbenu, 1975.

Planșa 16



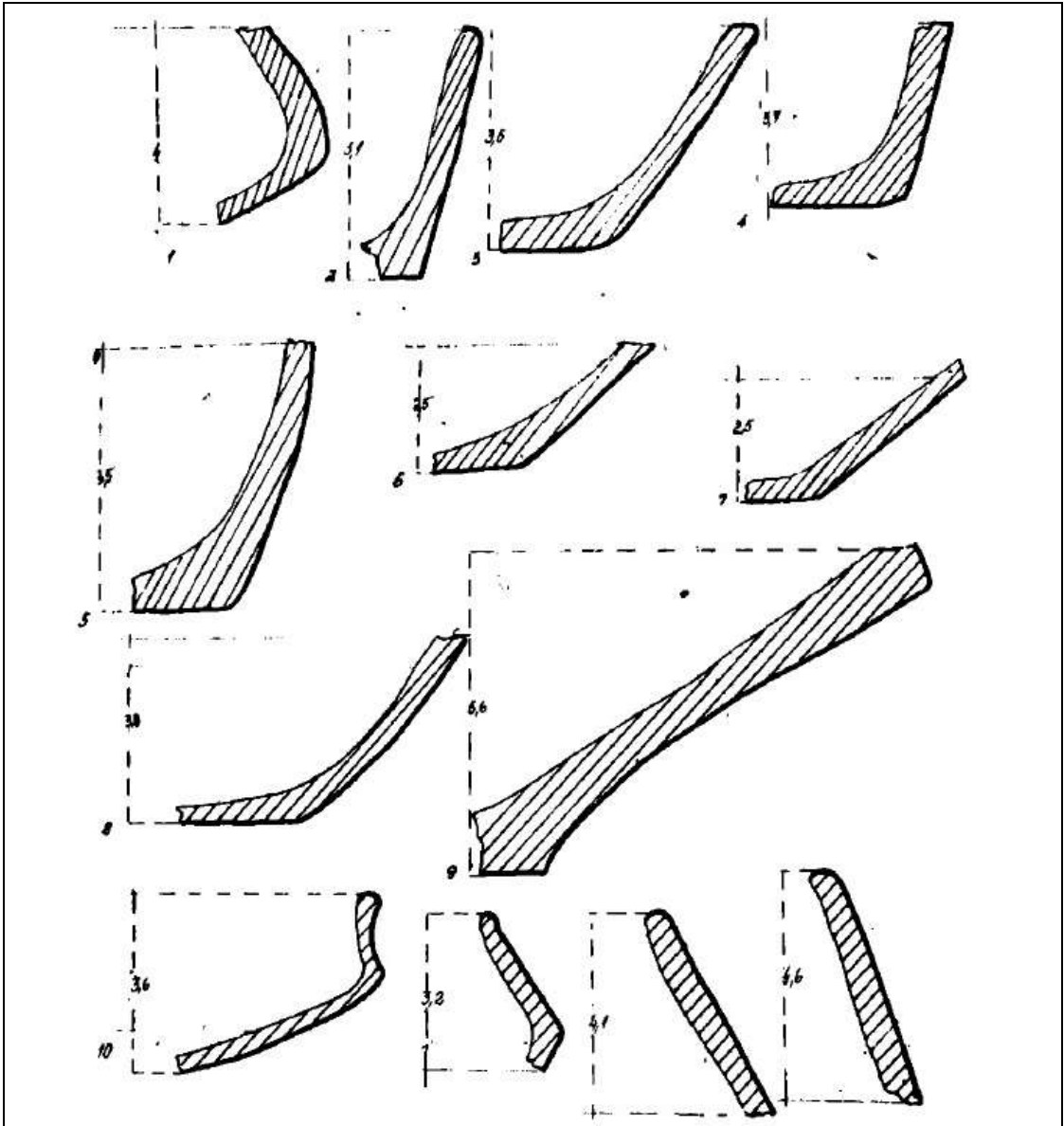
Profile ceramice Starčevo-Criș din așezarea de la Șimnic. Jud. Dolj.
Apud, D. Galbenu, 1975.

Planșa 17



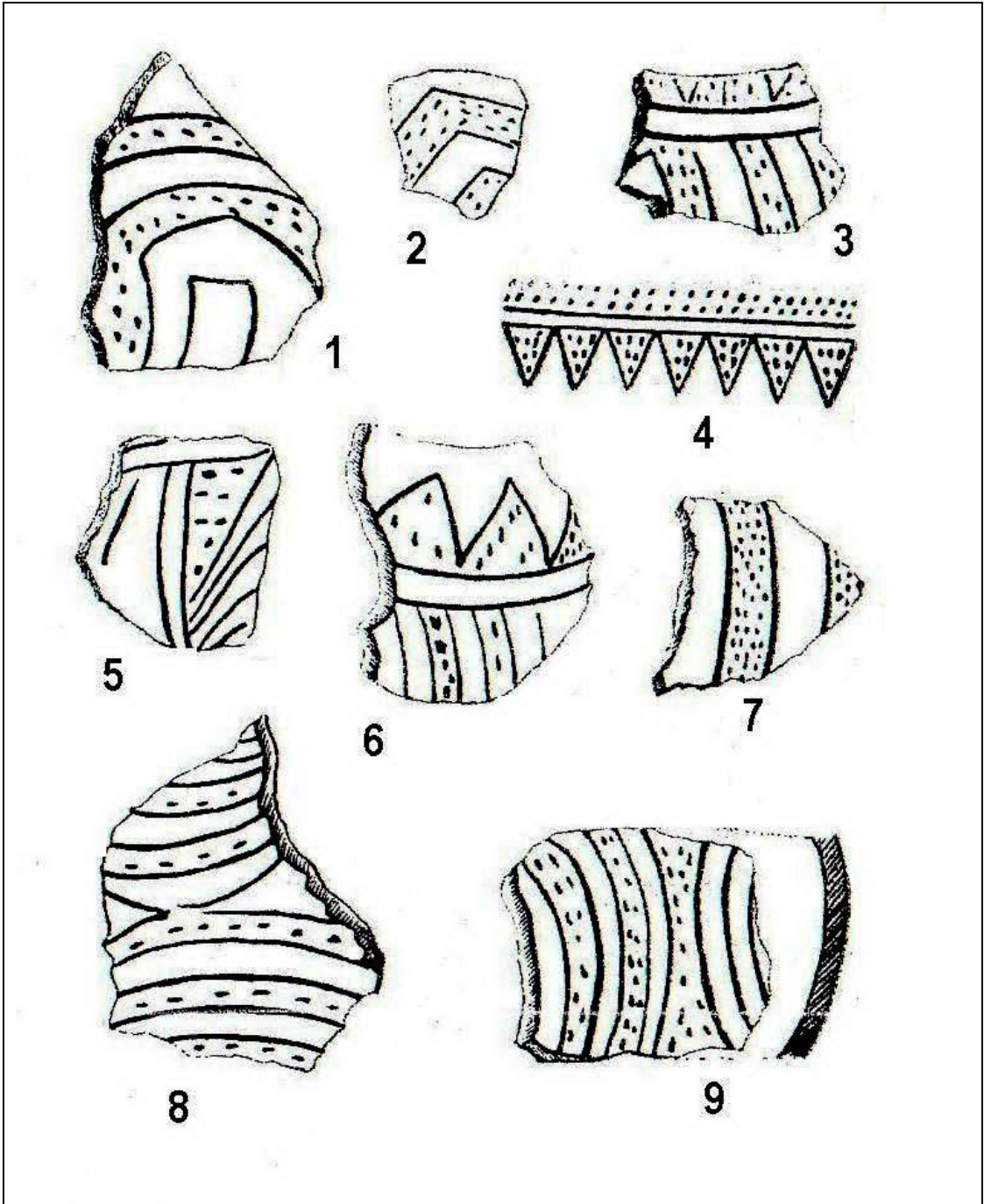
Unelte de silex din cultura Starčevo - Criș. Sit Șimnic. Jud. Dolj.
Apud, D. Galbenu, 1975.

Planșa 18



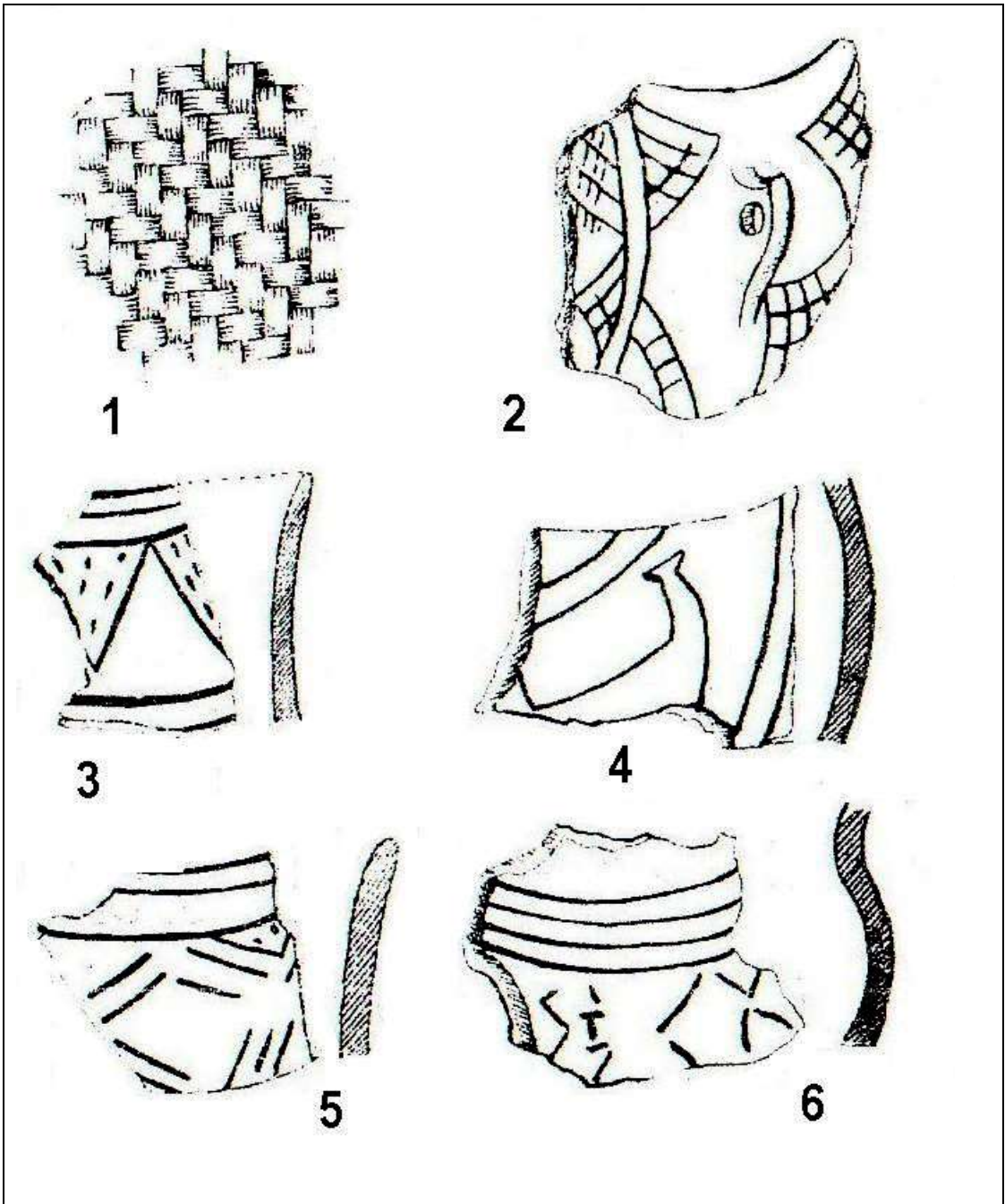
Profile ceramice Vinča din așezarea de la Șimnic. Jud. Dolj.
 Apud, D. Galbenu, 1975.

Planșa 19



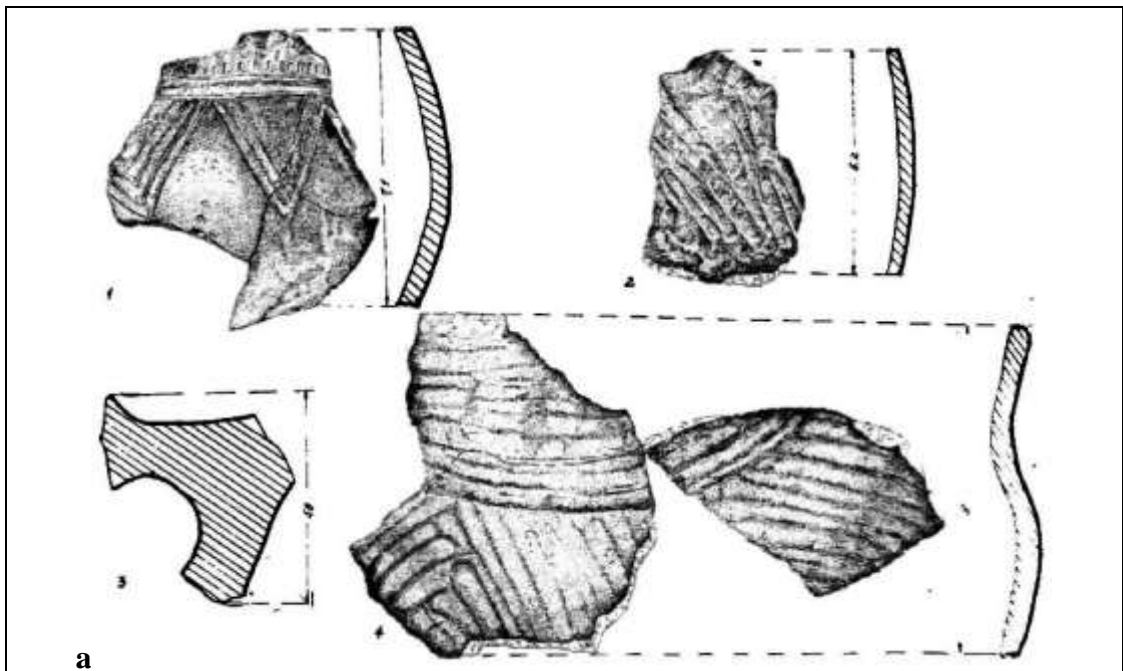
Decor Vinča
Apud D. Berciu, 1939.

Planşa 20

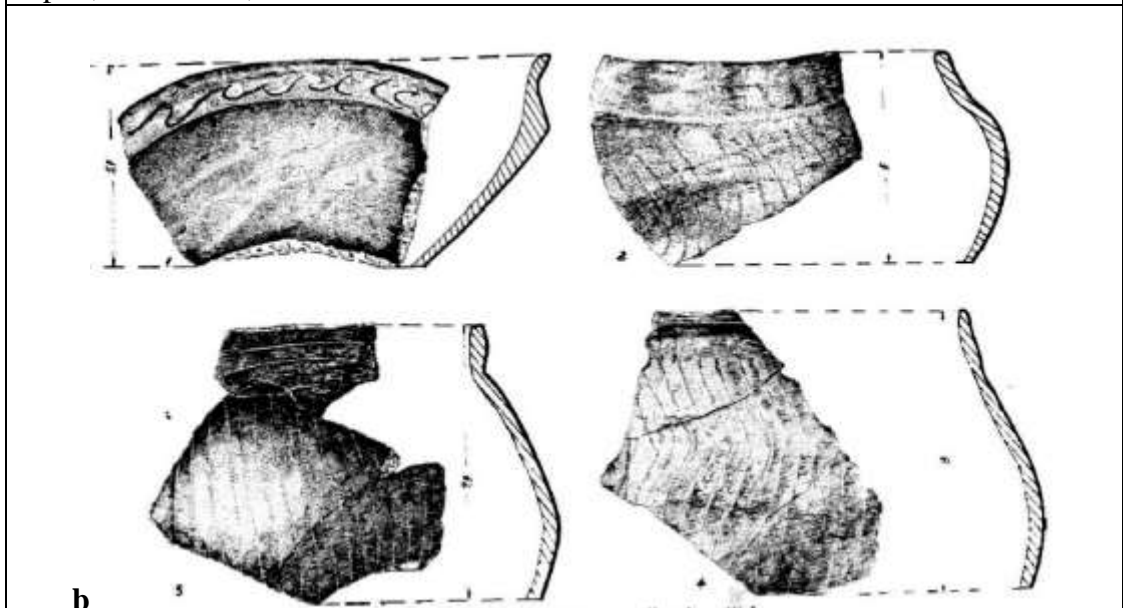


Decor Vinča
 Apud D. Berciu, 1939.

Planșa 21




Ceramica Vinča din așezarea de la Șimnic. Jud. Dolj.
Apud, D.Galbenu, 1975.



Ceramica Vinča din așezarea de la Șimnic. Jud. Dolj.
Apud, D. Galbenu, 1975.

Planșa 22

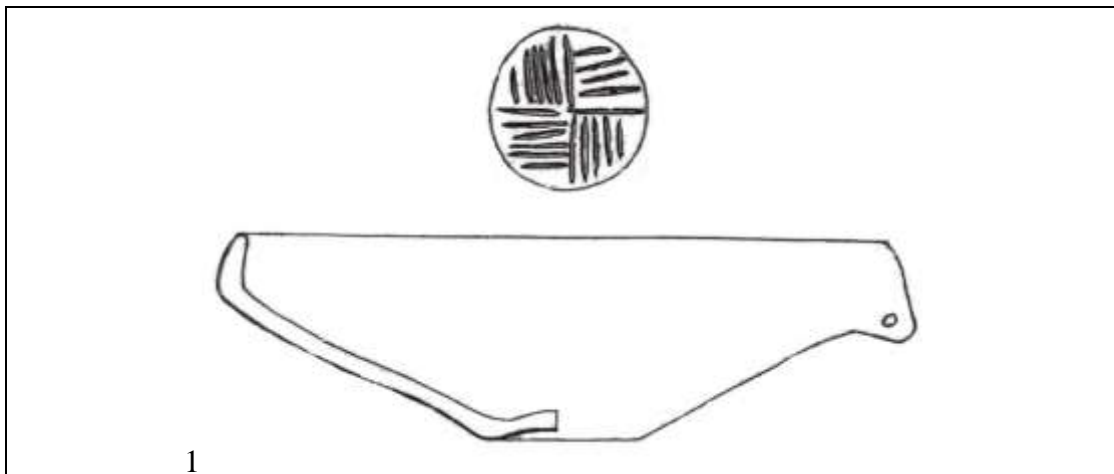


Repertoriu de semne pe fundul vaselor Vinča de la Rast. Jud. Dolj.

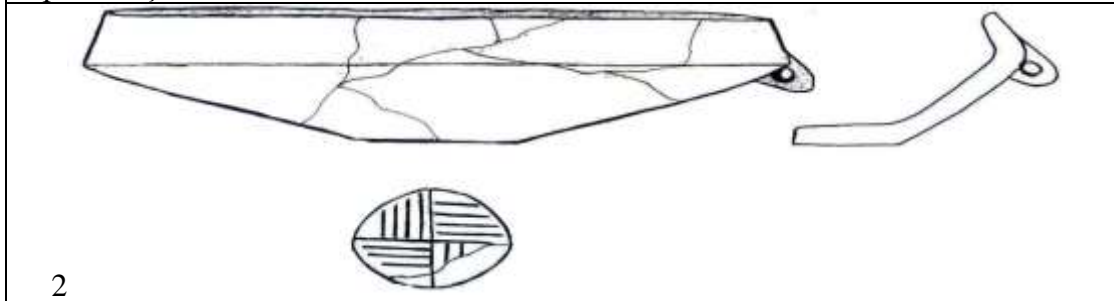
Fig. 11 – 20.

Apud V. Sârbu, S. Pandrea, 2003.

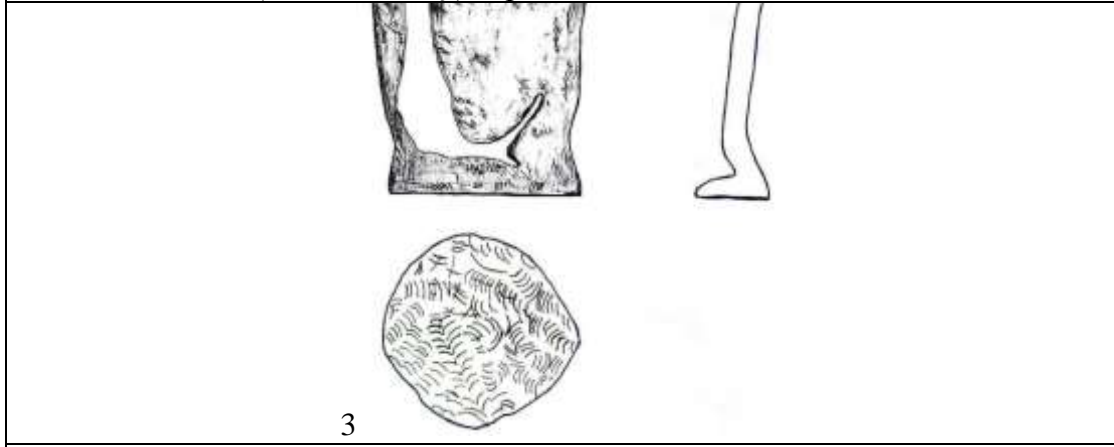
Planșa 23



Ostrovlul Corbului(Jud. Mehedinți)
Apud M. Șimon, 1989.



Ostrovlul Corbului(Jud. Mehedinți). Apud C. N. Pătroi, Litua, 2009.



Valea Anilor(Jud. Mehedinți)
Vase cu semen pe fund descoperite în așezări aparținând culturii Sălcuța.
Apud C. N. Pătroi, Litua, 2009.

Planșa 24

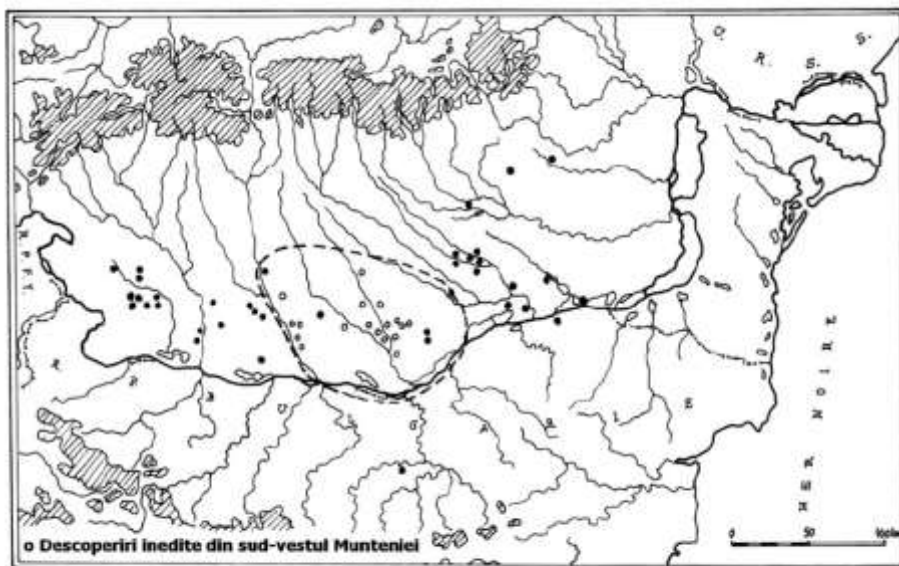


Fig. 1. Harta descoperirilor Dudești (apud E. Comșa).

Apud P. Mirea, 2005.

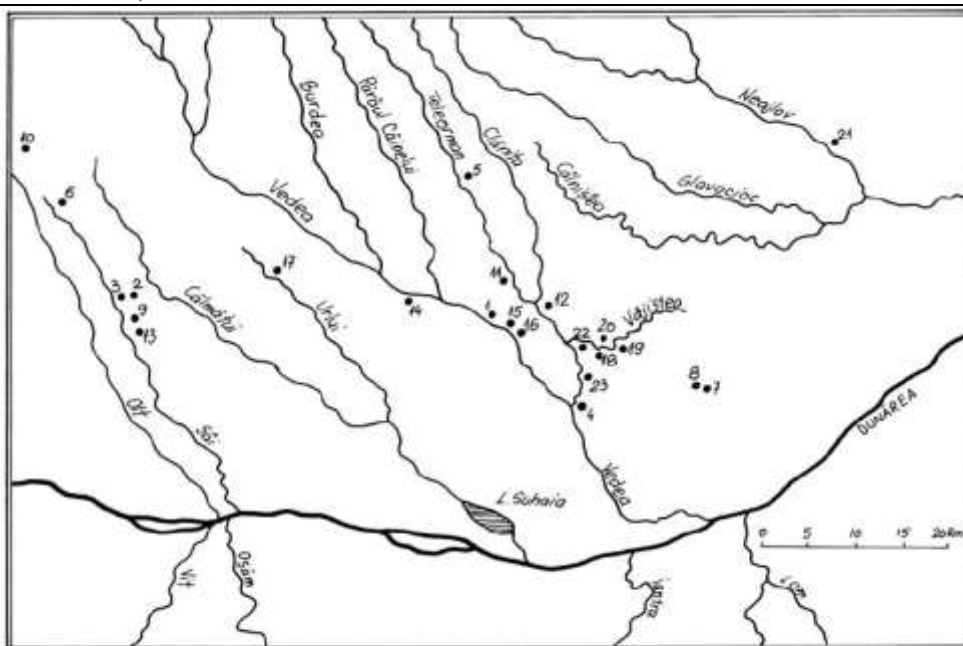
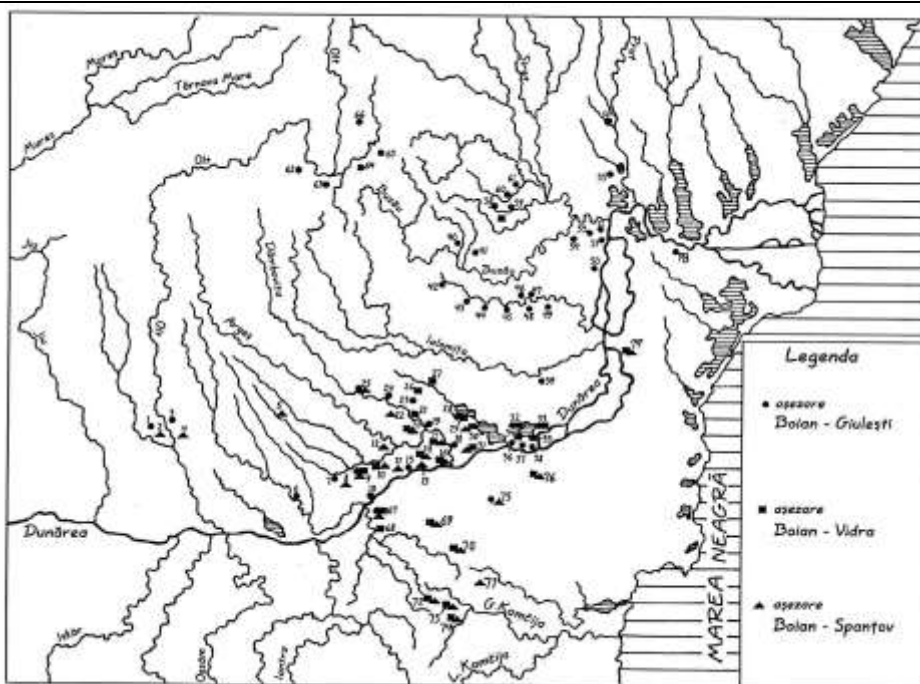


Fig. 2. Harta descoperirilor Dudești din sud-vestul Munteniei.

Apud P. Mirea, 2005.

Planșa 25



Harta cu așezările Boian / Map of the Boian Settlements

- | | | |
|---------------------------------|--------------------------------------|---------------------------------|
| 1. Pietra Olt - "Vadul Codrii" | 27. Măriuța | 54. Râmniceleu - "Ion Sion" |
| 2. Pietra Olt - "Nucet" | 28. Sultana - "Ghețarie" | 55. Stoicani - "Cetățuia" |
| 3. Ipotești - "Conac" | 29. Sultana - "Malu Roșu" | 56. Suceveni - "Stoborâni" |
| 4. Ipotești - "Terasă" | 30. Vlădiceasca | 57. Coroteni - "Ilie Pavel" |
| 5. Blejești | 31. Spantov | 58. Coroteni - "Cetățuie" |
| 6. Alexandria - "Pod" | 32. Gălățui - "Movila Berzei" | 59. Coroteni - "CAP" |
| 7. Schitu - "La Conac" | 33. Bogata | 60. Căndești |
| 8. Petru Rareș | 34. Boian - "Vărăști" | 61. Gugești |
| 9. Tangâru | 35. Cunești - "Terasa" | 62. Feldioara |
| 10. Giurgiu - "Malu Roșu" | 36. Andolina | 63. Hărman |
| 10 a. Uzunu | 37. Boian - "Grădiștea Ulmilor" | 64. Leț |
| 11. Comana | 38. Ciocănești - "Sârbi" | 65. Covasna |
| 12. Vlad Tepeș | 39. Ciulnița | 66. Turia |
| 13. Greaca - "La Slom" | 40. Aldeni - "Gurguiul Balaurlui" | 67. Russe (Bulgaria) |
| 14. Căscioarele - "D'aia parte" | 41. Vadu Sorești | 68. Stryklevo (") |
| 15. Căscioarele - "Ostrovel" | 42. Pietrosu Costești | 69. Kubrat (") |
| 16. Chirmogi | 43. Sudiți Gherăseni | 70. Radingrad (") |
| 17. Radovanu - "La Muscalu" | 44. Ghinoaica | 71. Kodjadermen (") |
| 18. Curcani | 45. Largu | 72. Târgoviște (") |
| 19. Budești - "Terasă" | 46. Lișcoteanca - "Moș Filon" | 73. Poljanica (") |
| 20. Vidra | 47. Lișcoteanca - "Satnoieni" | 74. Ovcarovo (") |
| 21. Glina | 48. Lișcoteanca - "Movila din Baltă" | 75. Isperih - "Kamen Rid" (") |
| 22. Măgurele | 49. Însurăței - "Popina I" | 76. Atmangeașua Tătărăscă |
| 23. Cernica | 50. Tichilești | 77. Hârșova |
| 24. Giulești | 51. Brăilița | 78. Isaccea |
| 25. Chitila | 52. Baldovinești | |
| 26. Tânganu | 53. Siliștea - "Conac" | |

Apud Civilizația Boian pe teritoriul României, 1999, p. 37 - 38.

Planșa 26

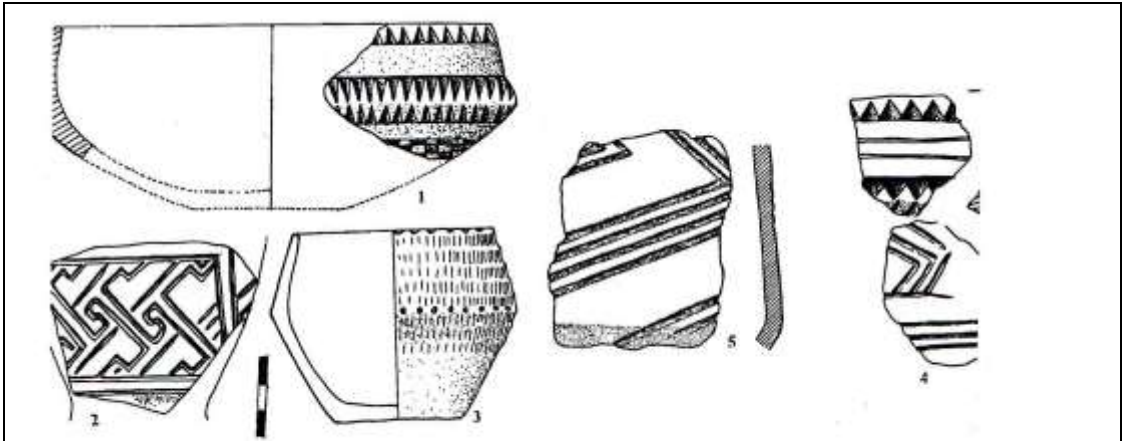


Fig. 2. Ceramică din așezarea Boian-Giuleşti descoperită la Piatra-Sat, punctul „Vadu Codrii”

Ceramica Boian
Apud M.Nica, 1999.

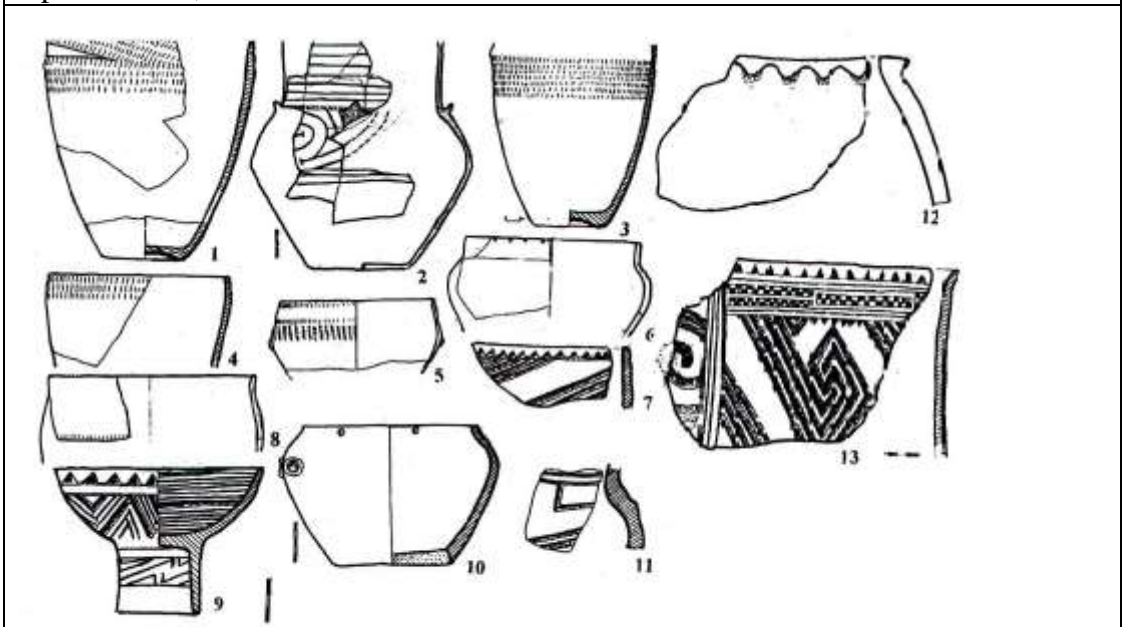
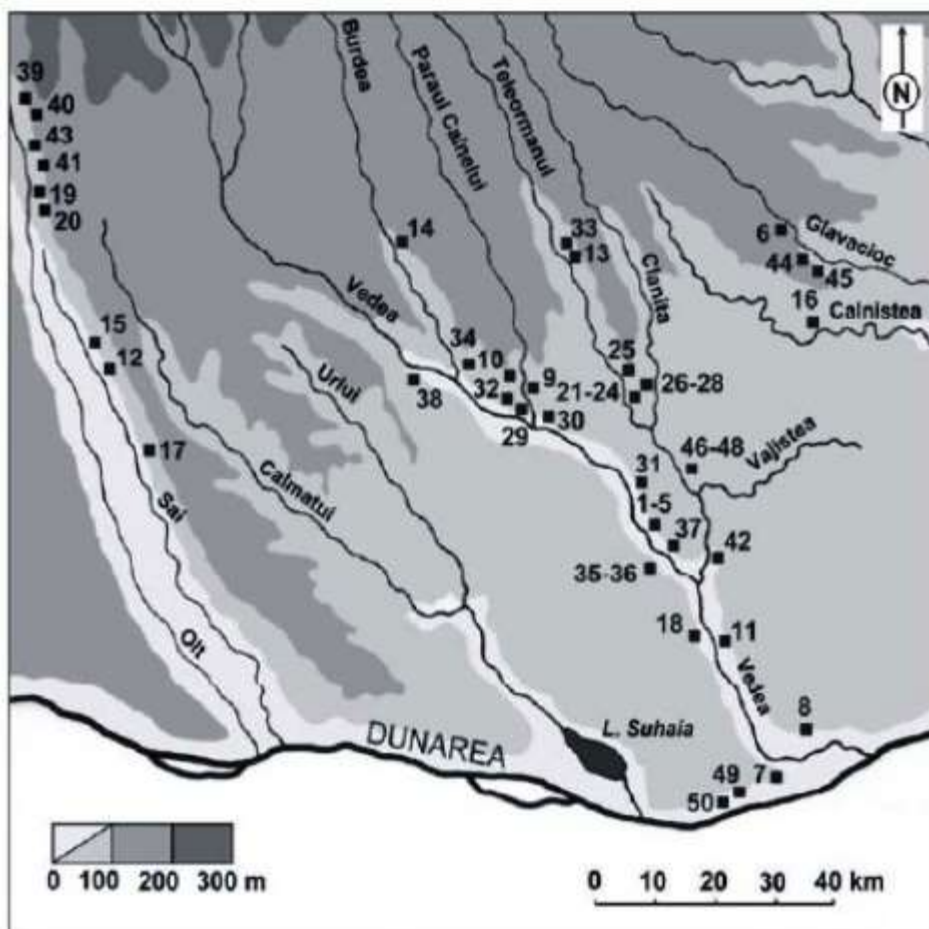


Fig. 3. Ceramică Boian-Giuleşti descoperită în așezarea Piatra-Sat, punctul „Vadu Codrii”

Ceramica Boian
Apud M.Nica, 1999.

Planșa 27



1-5, 35-37 zona Alexandria, 6 Blejești "Măgura din Baltă", 7 Bujoru "Gorgan", 8 Bujoru, 9 Călinești, 10 Cetatea, 11 Coțești, 12 Dănașa, 13 Dobrogostea, 14 Drăcșănei, 15 Drăgănești-Olt, 16 Drăgănești-Vlașca, 17 Dudu, 18 Frumoasa "La Cetate", 19 Ipotesti "La Conac", 20 Ipotesti II, 21-24, 26-28, 46-48 zona Lăceni-Măgura-Vitânești, 25 Lăceni "Solare", 29 Mavrodin, 30 Mavrodin, 31 Nanov "Vistireasa", 32 Nenciulești, 33 Olteni, 34 Pârul Rotund "Piscul Gol", 38 Roșiorii de Vede "Fabrica Onibere", 39 Slatina I, 40 Slatina II, 41 Stejaru, 42 Teleormanu, 43 Ulmi, 44 Videle, 45 Videle "Stănceasca", 49 Zimnicea "Grindul Jianca", 50 Zimnicea

Locuiri și descoperiri de tip Boian din Oltenia și Muntenia.
Apud P. Mirea, 2006.

Planșa 28

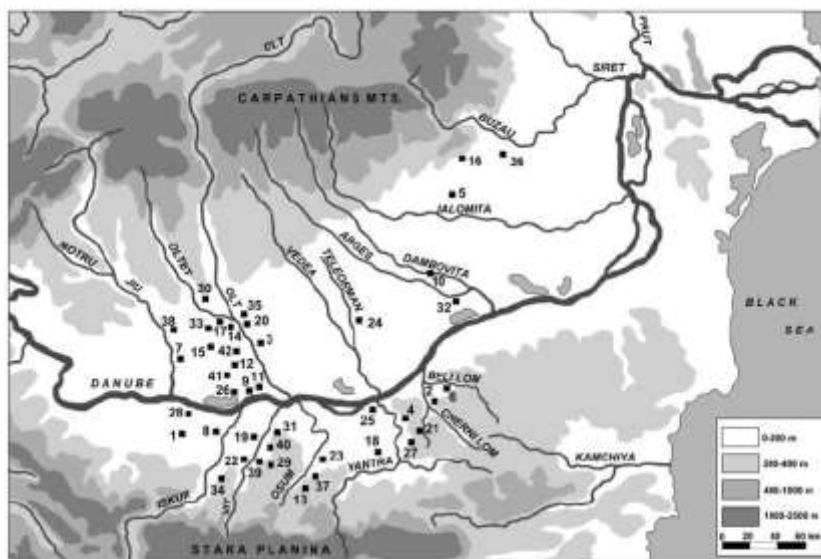
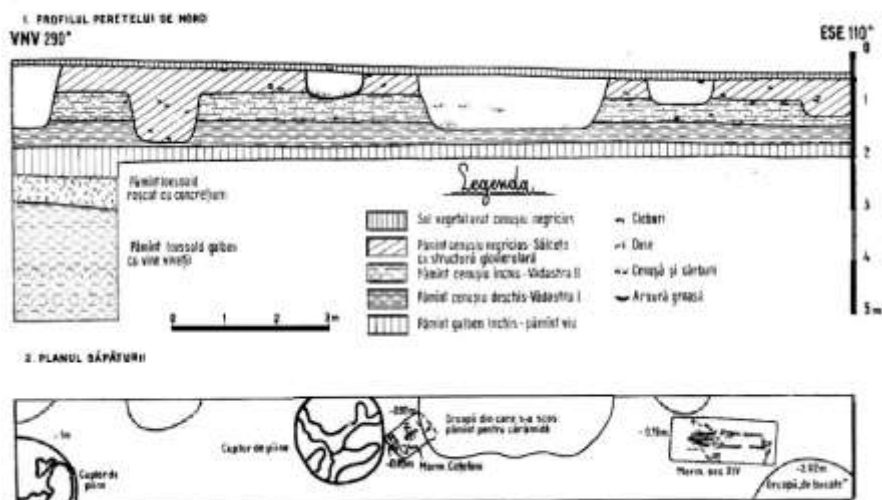


Fig. 1. Vădastra discoveries in the Danubian basin.

1. Altimir; 2. Baniska; 3. Beciu; 4. Bistrentsi; 5. Boldești-Grădiștea; 6. Borovo; 7. Bratovoiești; 8. Brenitsa; 9. Celei;
10. Chitila; 11. Corabia; 12. Crușovu; 13. Devetaki; 14. Fărcașu de Sus; 15. Frâsinetu de Pădure; 16. Ghinoaica;
17. Hotărâni; 18. Hotnitsa; 19. Iasen; 20. Ipotești; 21. Koprivets; 22. Krushovitsa; 23. Krushuna; 24. Măgura;
25. Novgrad; 26. Orlea; 27. Orlovets; 28. Ostov; 29. Peturnitsa; 30. Piatra Sat; 31. Pleven; 32. Radovanu; 33. Reșca;
34. Ruptsi; 35. Slatina; 36. Suditși; 37. Suhindol; 38. Șimnic; 39. Todorovo; 40. Turnene; 41. Vădastra; 42. Vlădila

1

Apud P.Mirea, 2009, p. 282.




2

Fig. 1. — Vădastra. Săpăturile arheologice din 1900. 1, profilul peretelui de nord; 2, planul săpăturii.


Profil Vădastra . Apud C. Mateescu, 1973.

Planșa 29



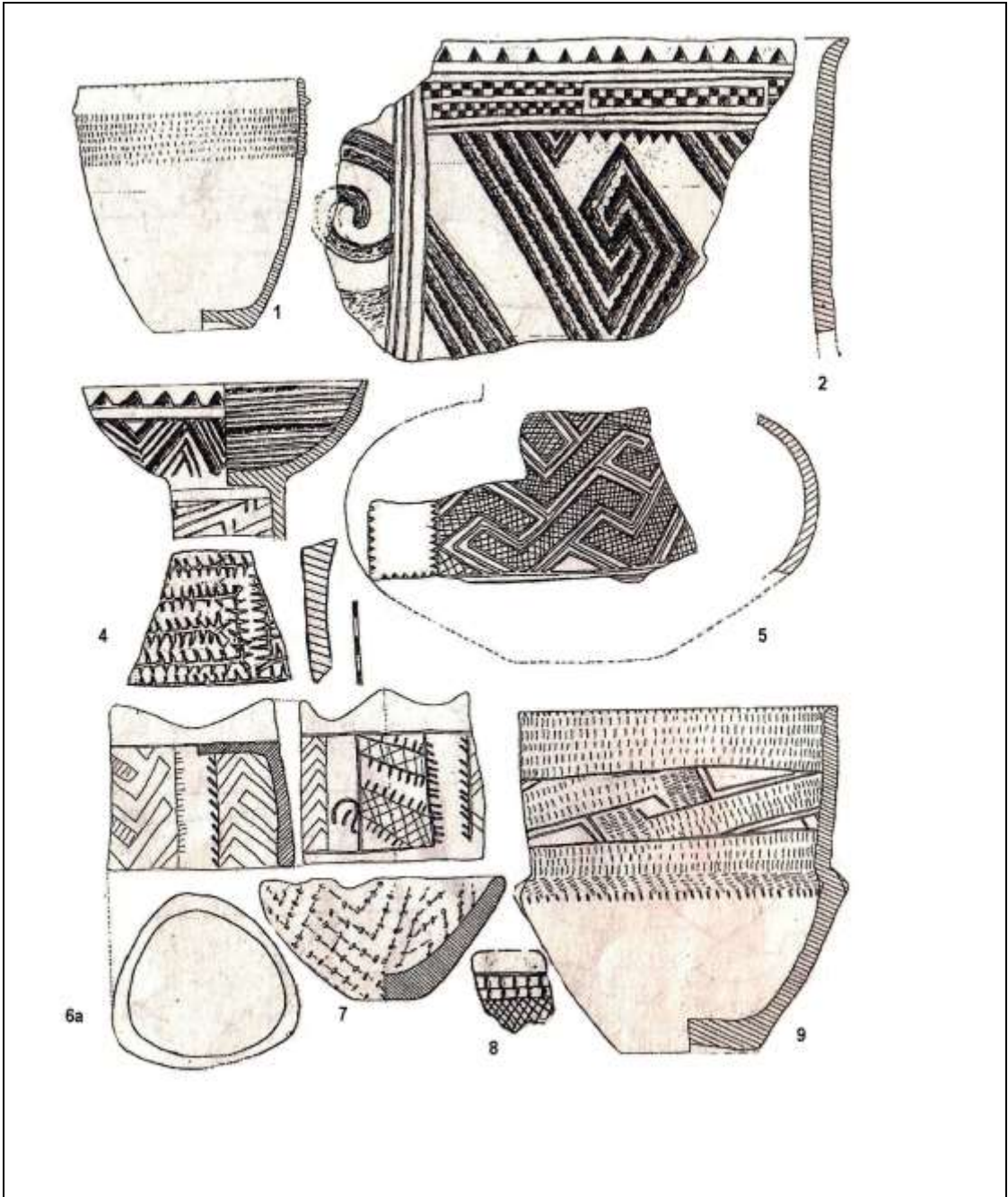
Ceramica Vădastra de la Fărcașu de Jos. Jud. Olt.
 Apud M. Nica, *Asupra originii...*, 1970, p. 42.

Planșa 30



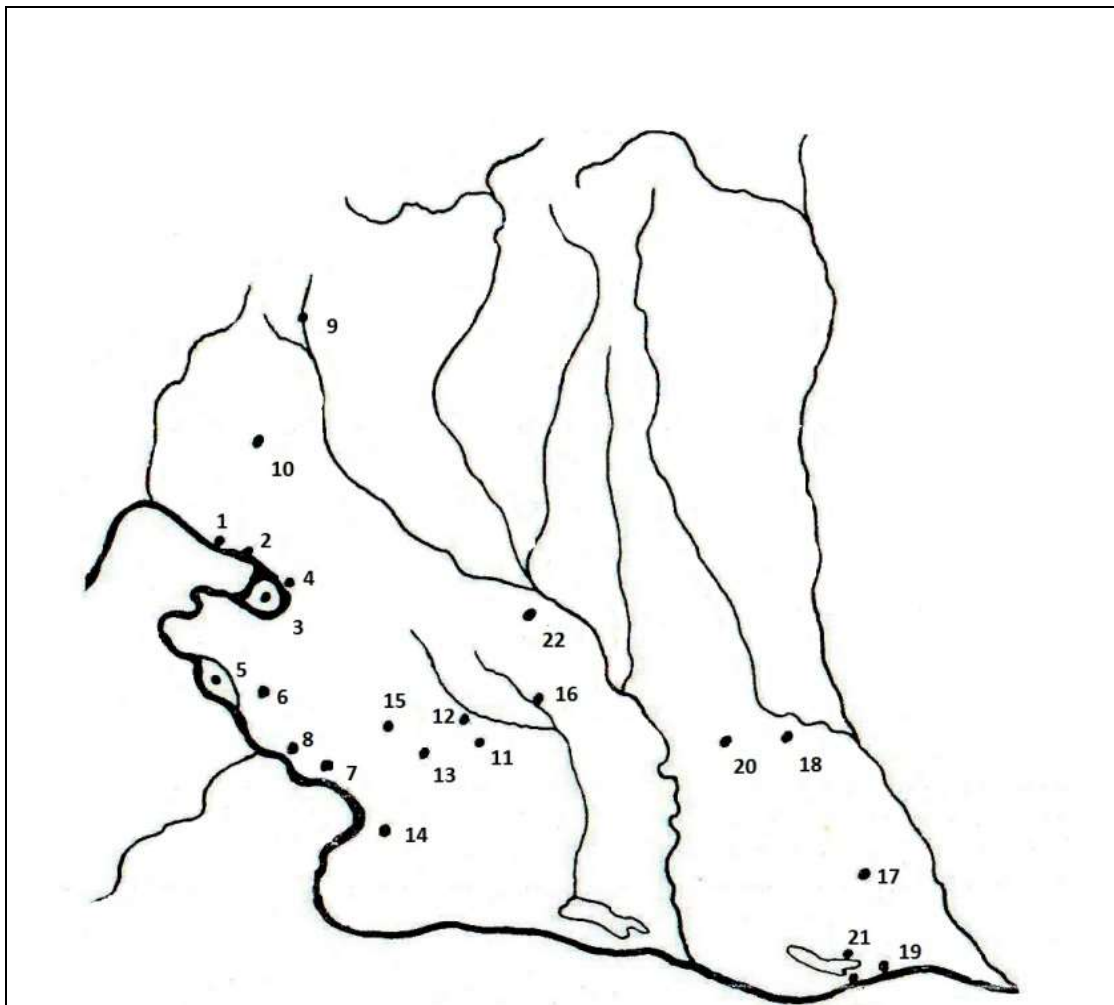
Ceramica Vădastra de la Fărcasu de Jos(fig. 1 – 5) și Hotărani(fig. 6 - 7). Jud. Olt. Apud M. Nica, *Asupra originii...*,1970, p. 48.

Plansa 31



Ceramica Boian de la Piatra „, Nucet „(fig. 1 - 3 – faza Giulești, 4, 7 – faza Bolintineanu). Fig. 5, 8 – cultura Vădastra. Jud. Olt; Ceramica Boian de la Piatra „, Vadul Codrii „(fig. 9); Ceramica Vădastra de la Slatina „, Crișan II „(fig. 6a, 6b). Apud M. Nica, *Le Role...*, 1996, p. 114.

Planșa 32

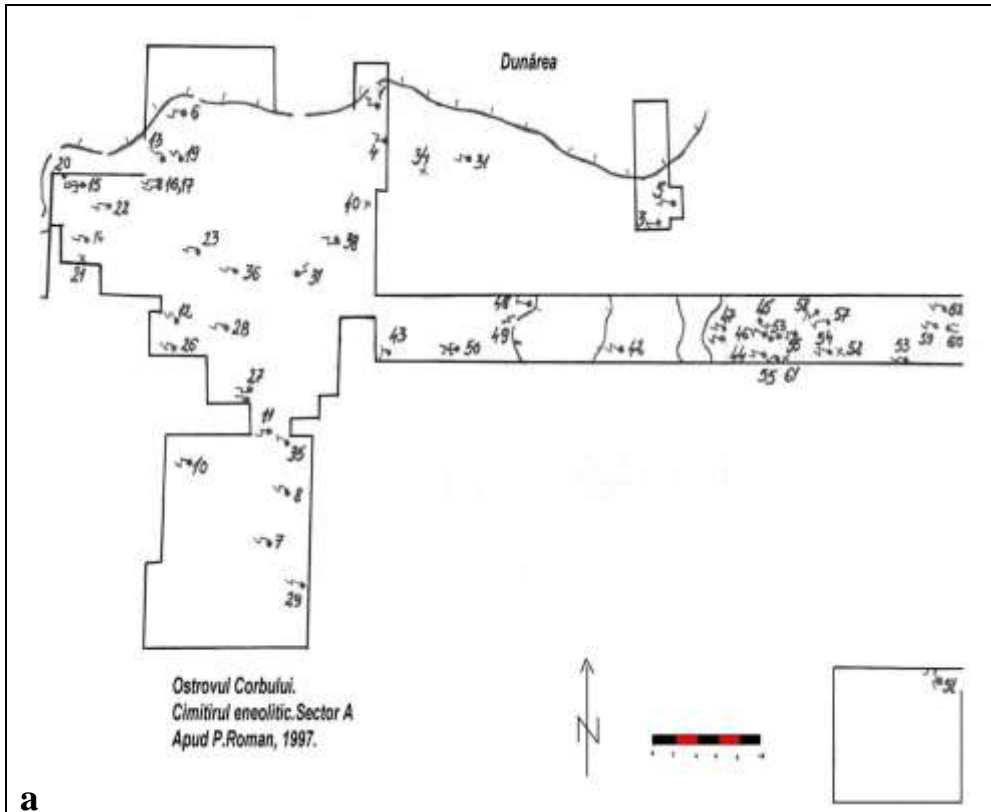


Harta descoperirilor de tip Sălcuța.

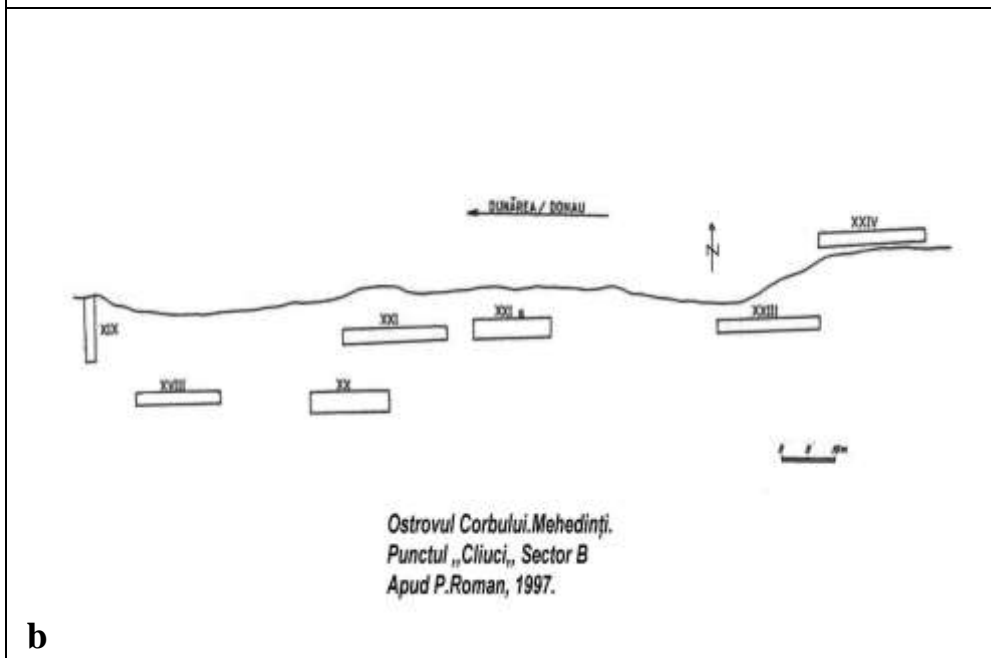
1 - Turnu Severin, 2 – Ostrovu Șimian, 3 - Ostrovu Corbului, 4 - Hinova, 5 - Ostrovu Mare 6 - Balta Verde, 7 – Gârla Mare, 8 - Salcia, 9 – Cloșani, 10 – Bâlvănești(Mehedinți), 11 – Sălcuța, 12 - Vela, 13 – Cornu, 14 – Maglavit, 15 – Verbicioara, 16 – Trpezița, 17 – Vădastra, 18 – Reșca, 19 – Corabia, 20 – Frășinetul de Pădure, 21 – Orlea, 22 - Celei , – 23 – Coțofeni.

Apud D. Berciu, 1939.

Planșa 33

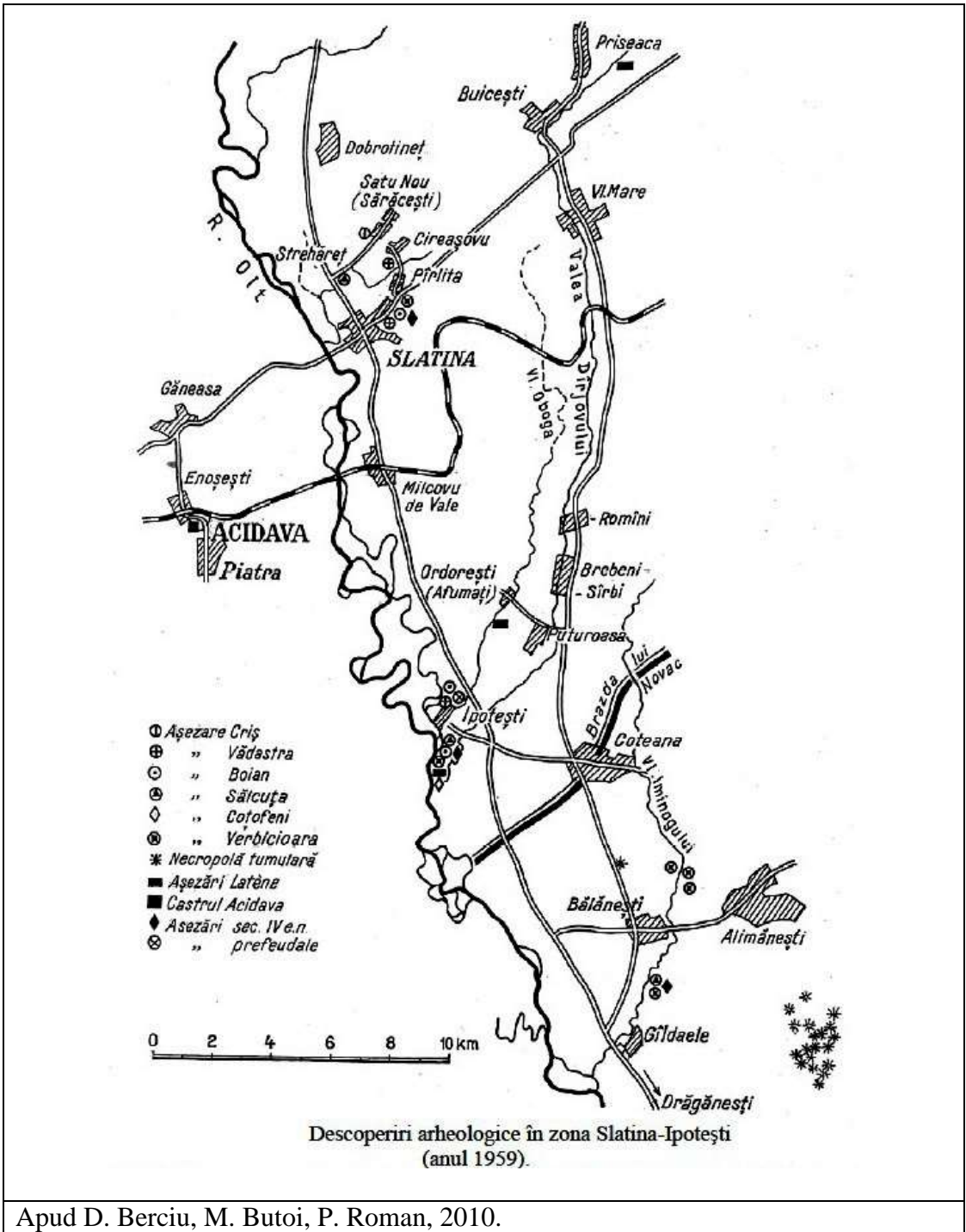


a



b

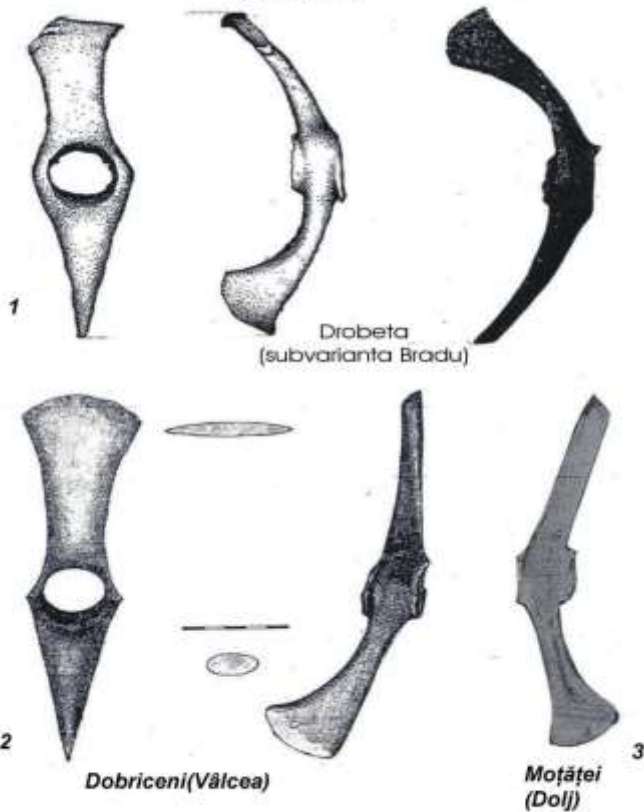
Planșa 34



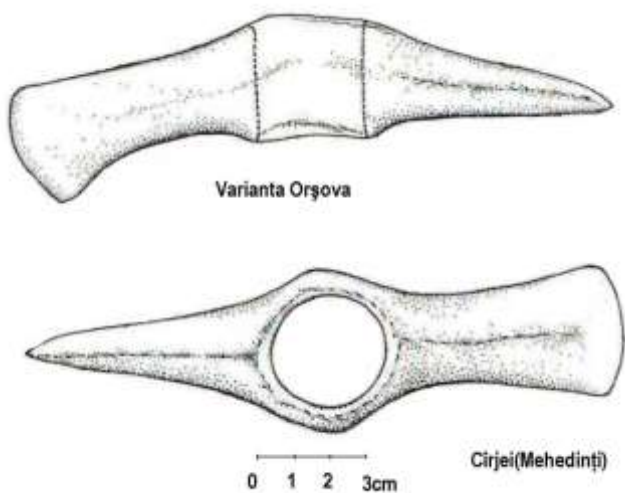
Apud D. Berciu, M. Butoi, P. Roman, 2010.

Planșa 35

SCARA 1 / 1

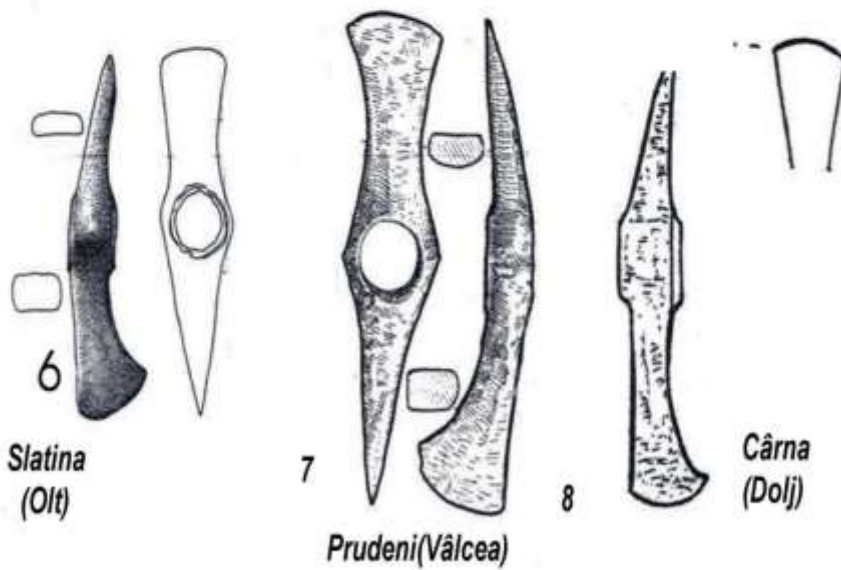
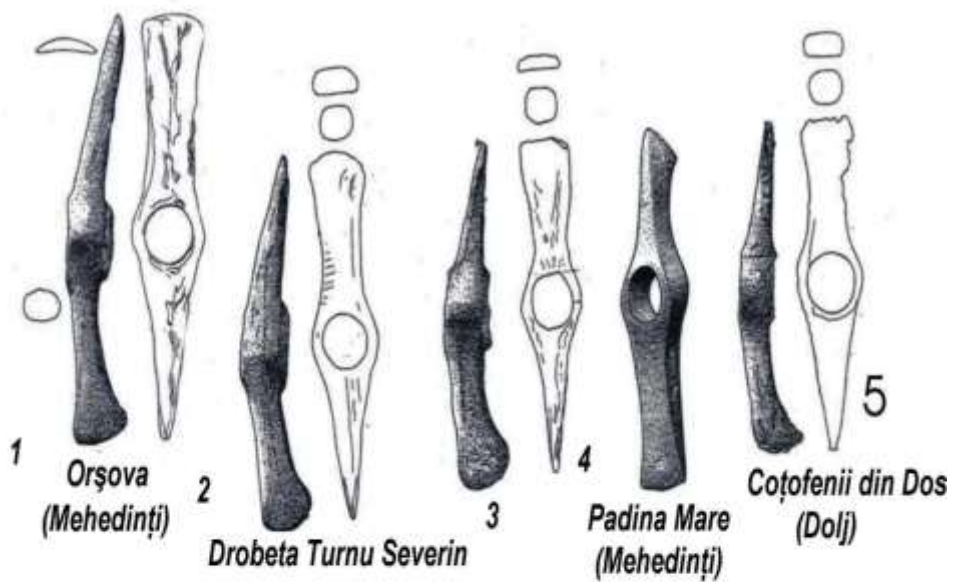


TOPOARE DIN CUPRU
TIP JASZLADANY



4

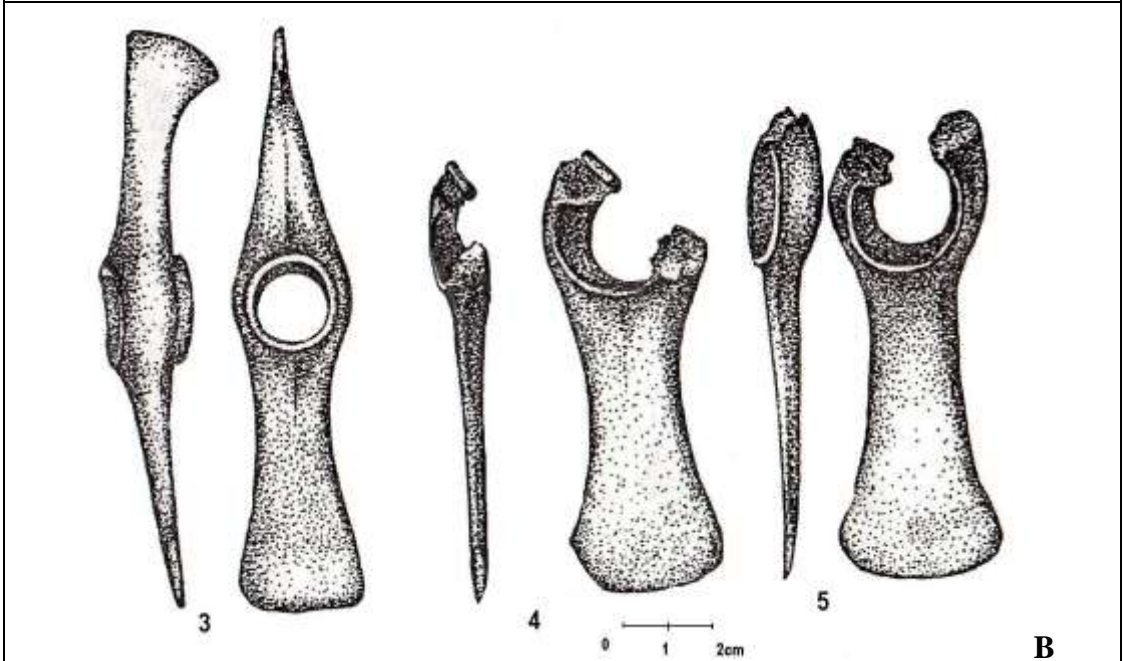
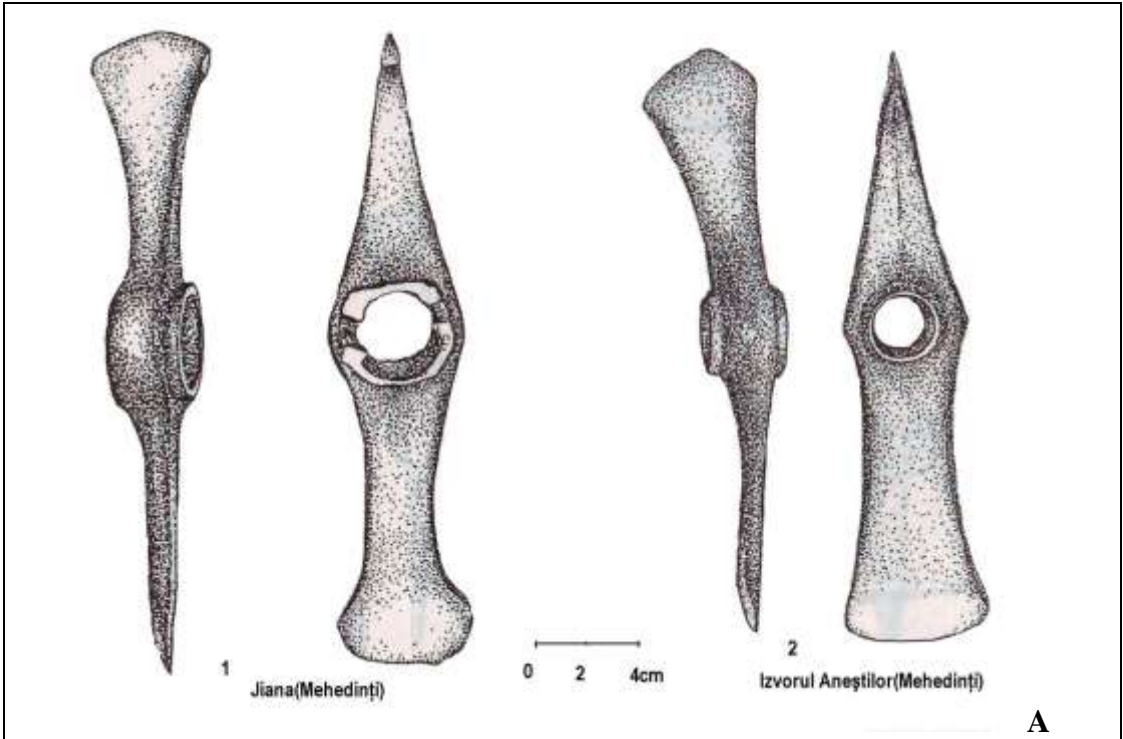
Planșa 36



Topoare din cupru
Tip Jaszladany
Varianta Orșova

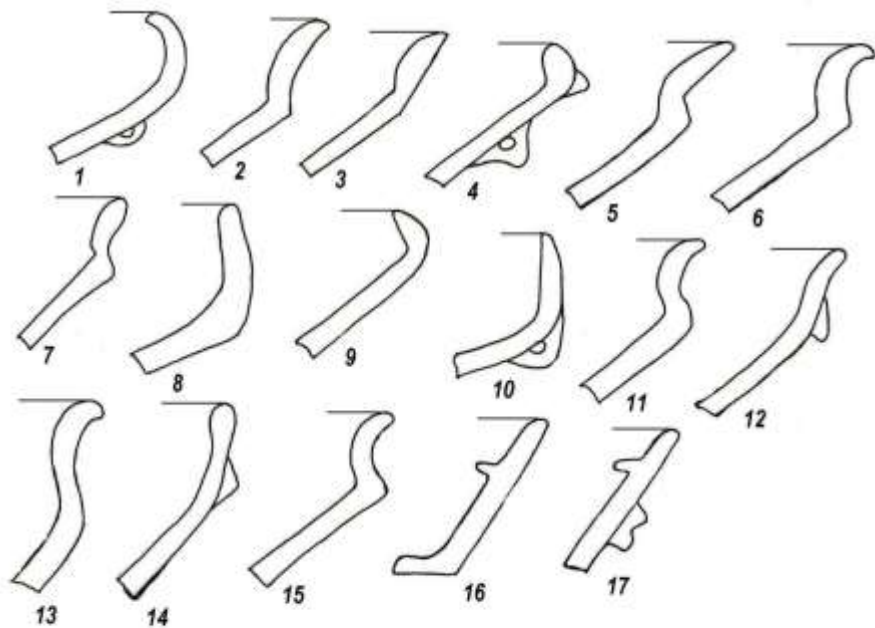
Apud C. N. Pătroi, *Metalurgia...*, 2006.

Plansa 37



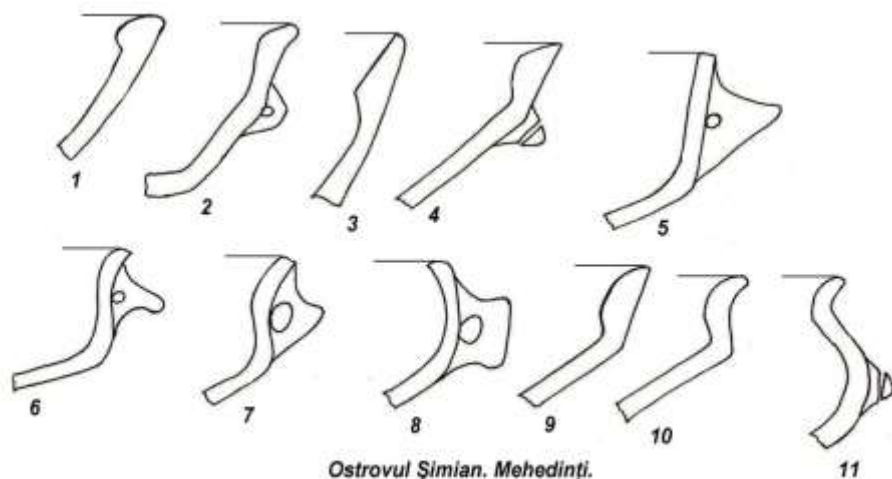
Colecția Muzeului Regiunii Porților de Fier Drobeta Turnu Severin.
 Apud G. Crăciunescu, 1998.

Planșa 38



Ostrovul Șimian. Mehedinți.
Profile ceramice. Apud D. Berciu, 1939.

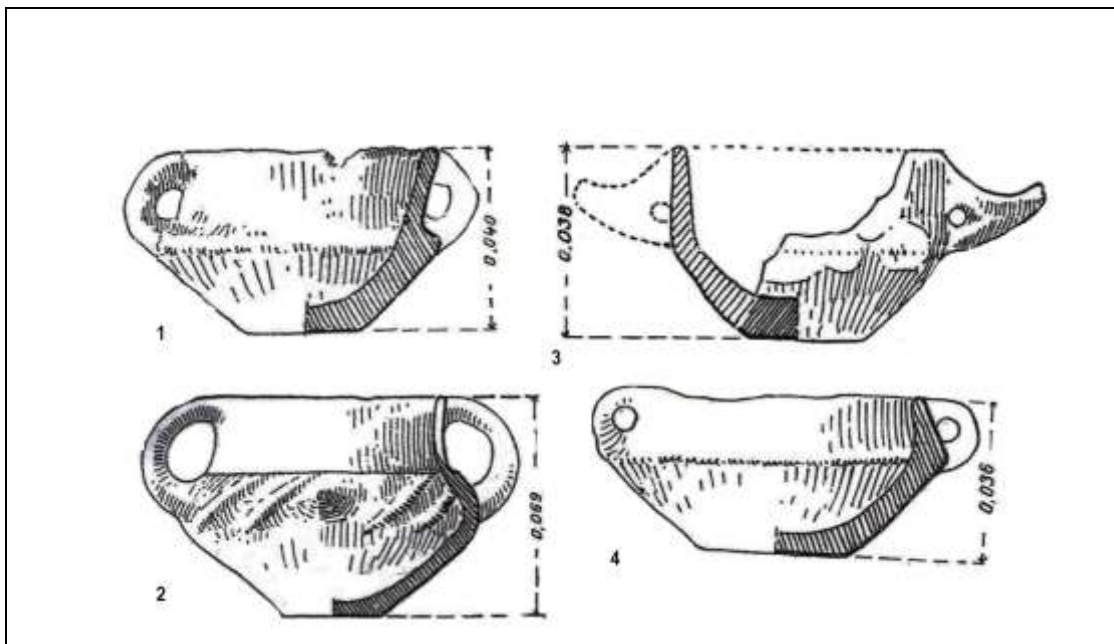
A



Ostrovul Șimian. Mehedinți.
Profile ceramice de tip Sălcuța.
Apud D. Berciu, 1939.

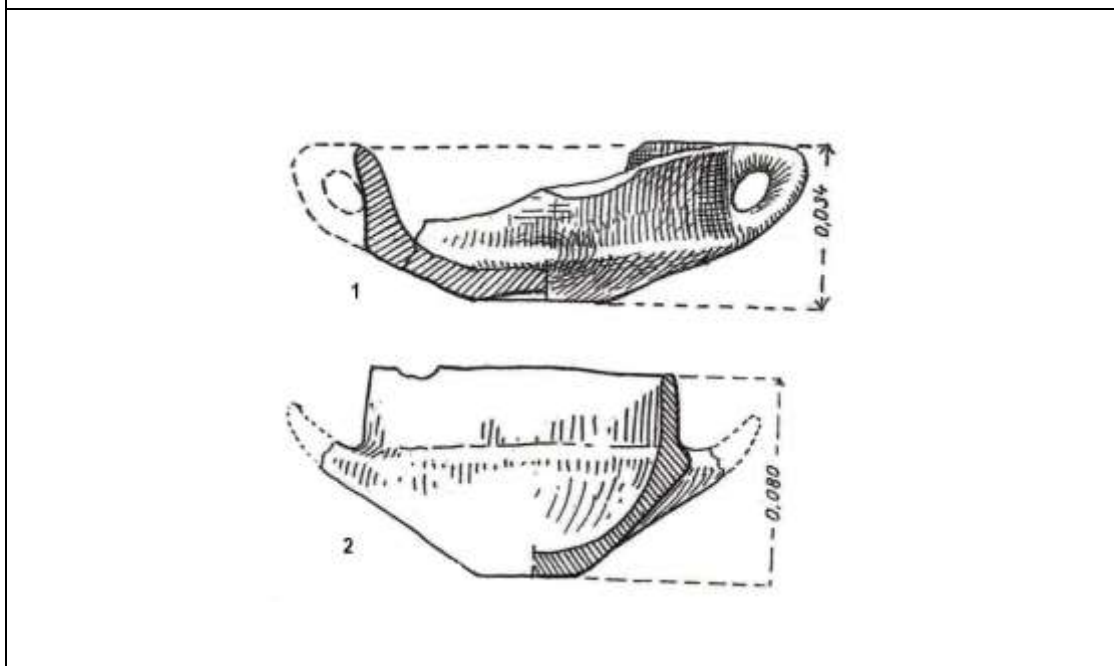
B

Planșa 39



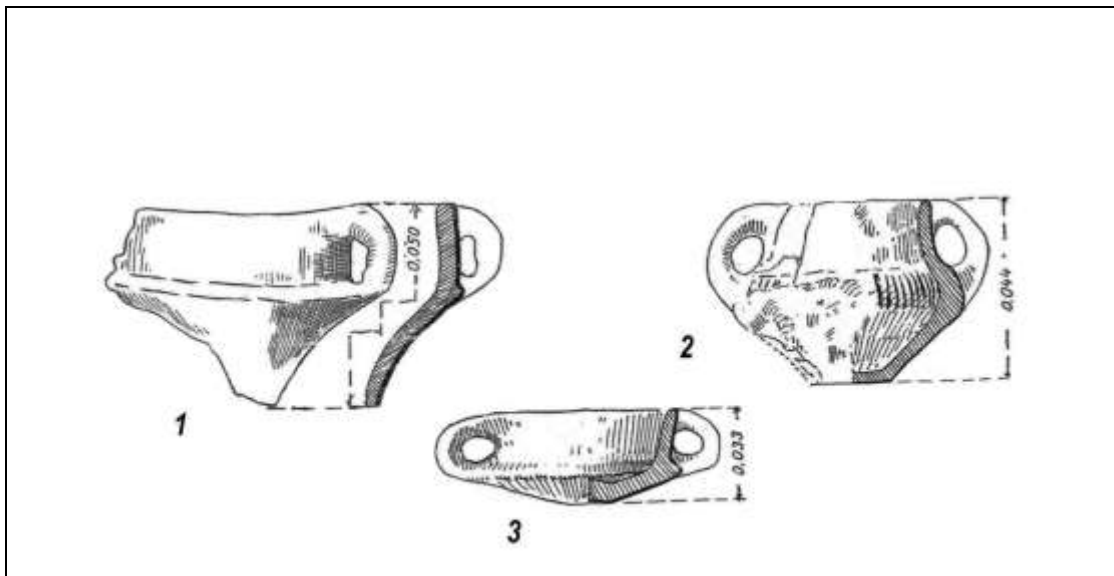
Ceașca. Așezarea de la Sălcuța. Faza II a.

Apud D. Berciu, 1961.



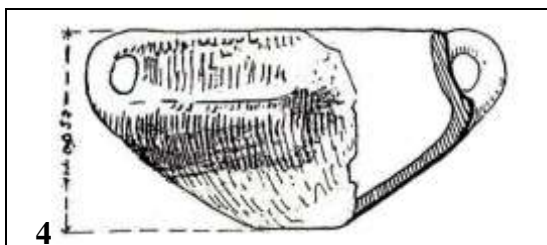
Ceașca. Așezarea de la Sălcuța. Faza II b. Apud D. Berciu, 1961.

Planșa 40



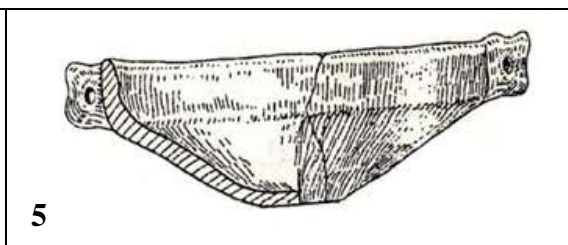
Ceașca. Așezarea de la Sălcuța. Faza II c.

Apud D. Berciu, 1961.



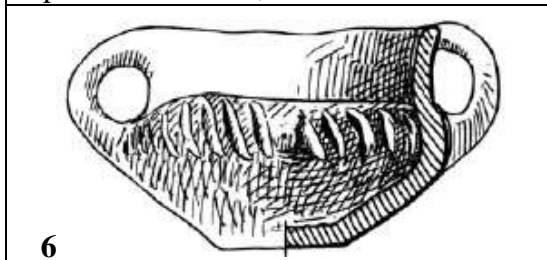
Vădastra

Apud V. Cristescu, 1927.



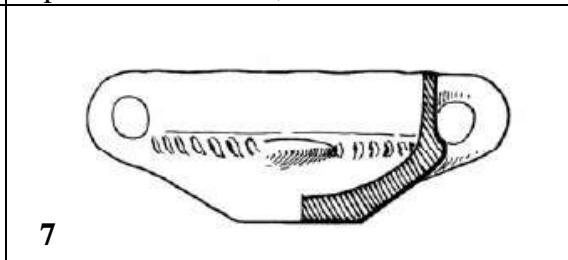
Drăgănești - Olt

Apud M. Nica et ali, 1995.



Sălcuța. Campania 1945 - 1946.

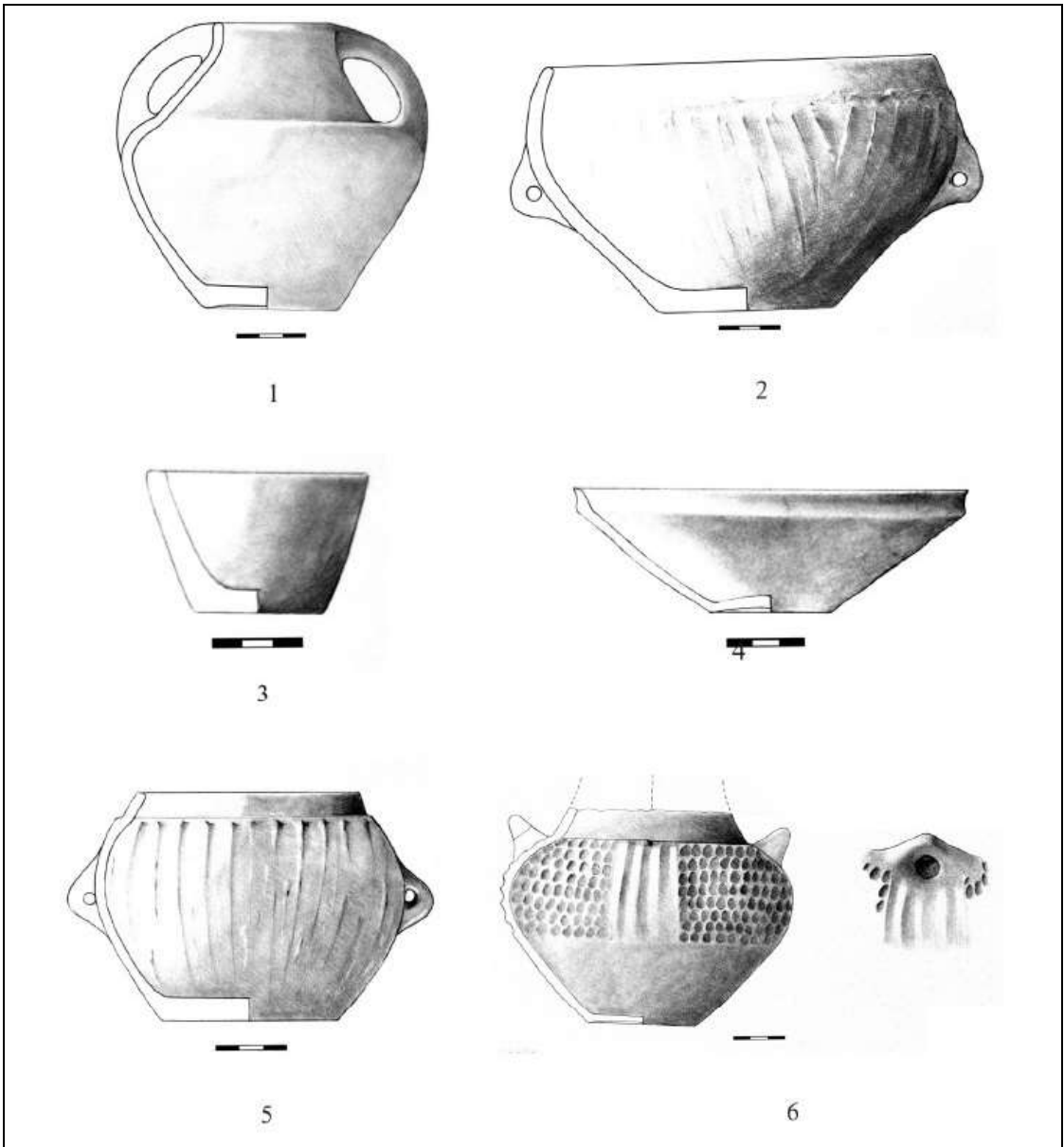
Apud S. M. Bâlcu, R. Andreescu, 2005.



Sălcuța. Campania 1945 - 1946.

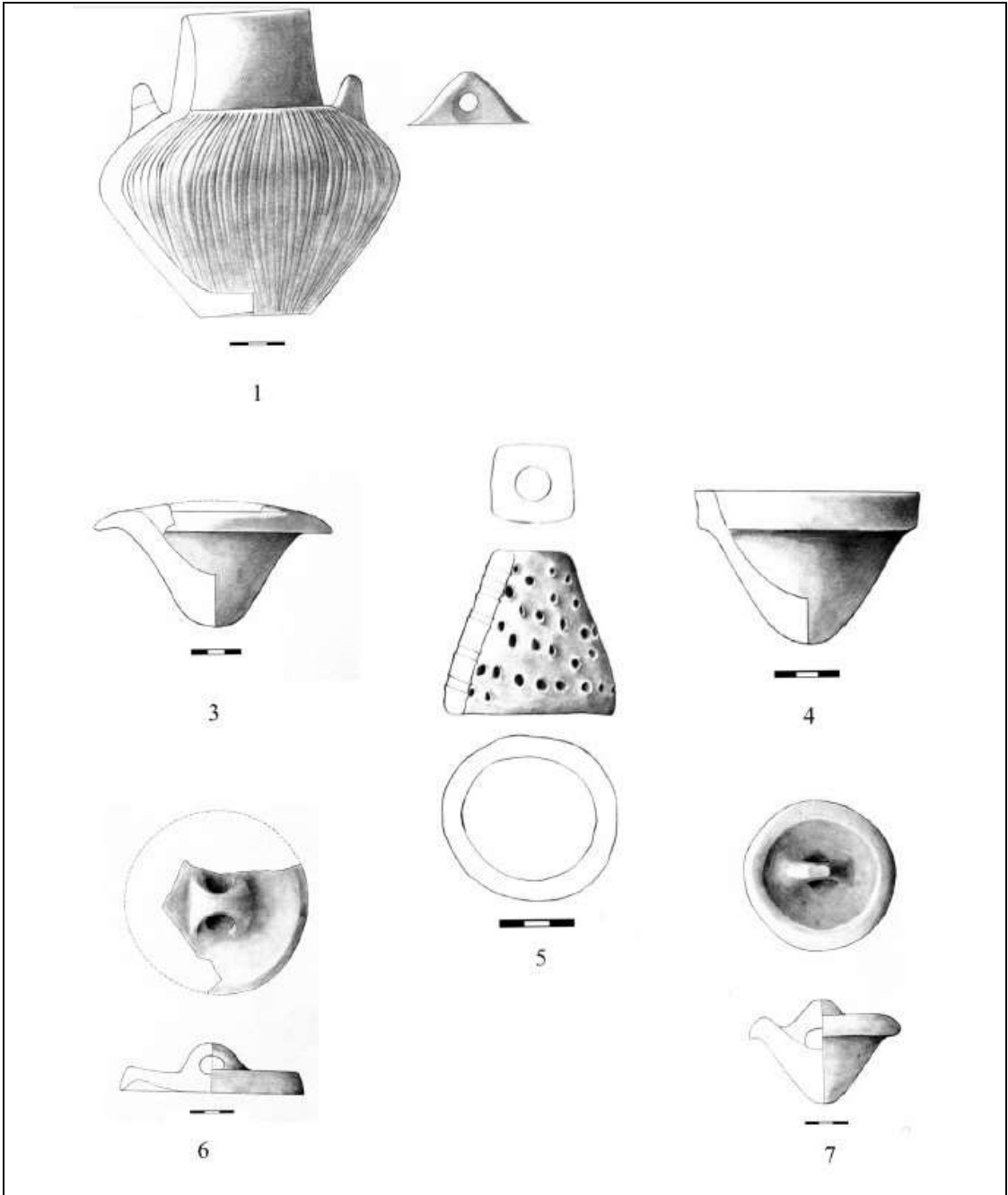
Apud S. M. Bâlcu, R. Andreescu, 2005.

Planșa 41



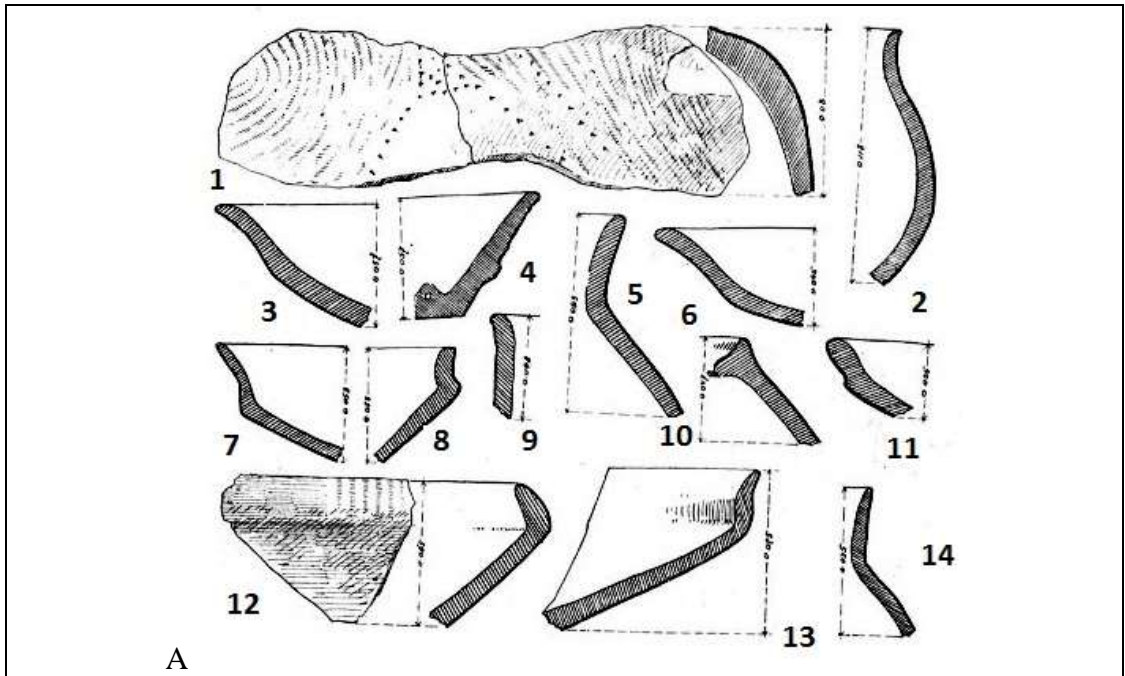
Ceramica Sălcuța de la Verbicioara(Jud. Dolj).
Apud C. E. Ștefan, 2011.

Plansa 42

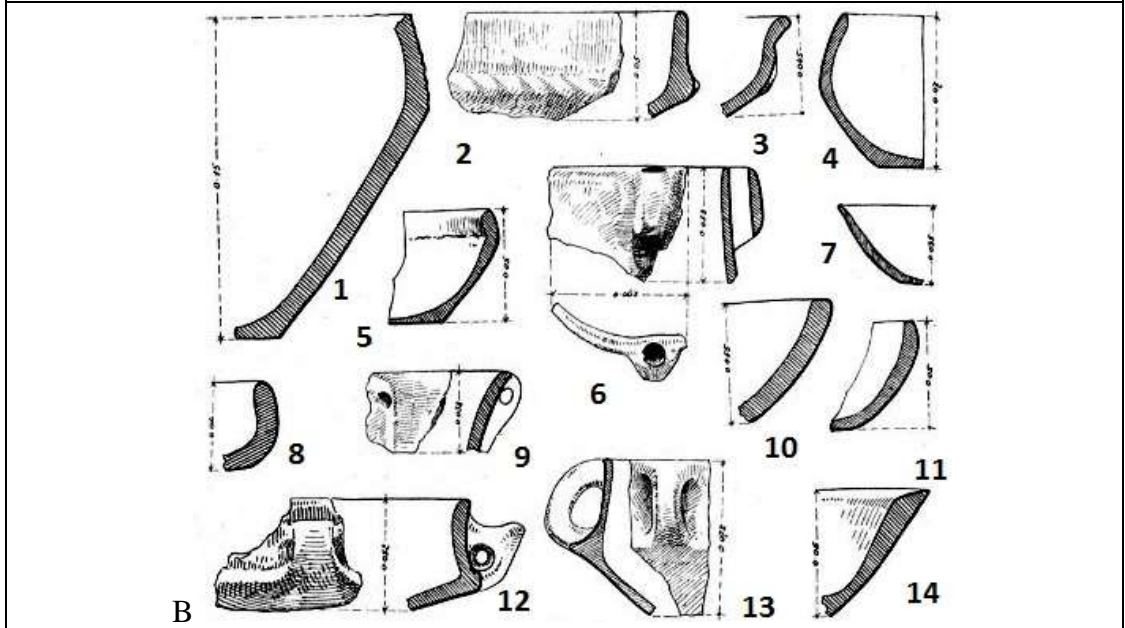


Ceramica(vase și capace) Sălcuța de la Verbicioara(Jud. Dolj)
 Apud C. E. Ștefan, 2011.

Planșa 43



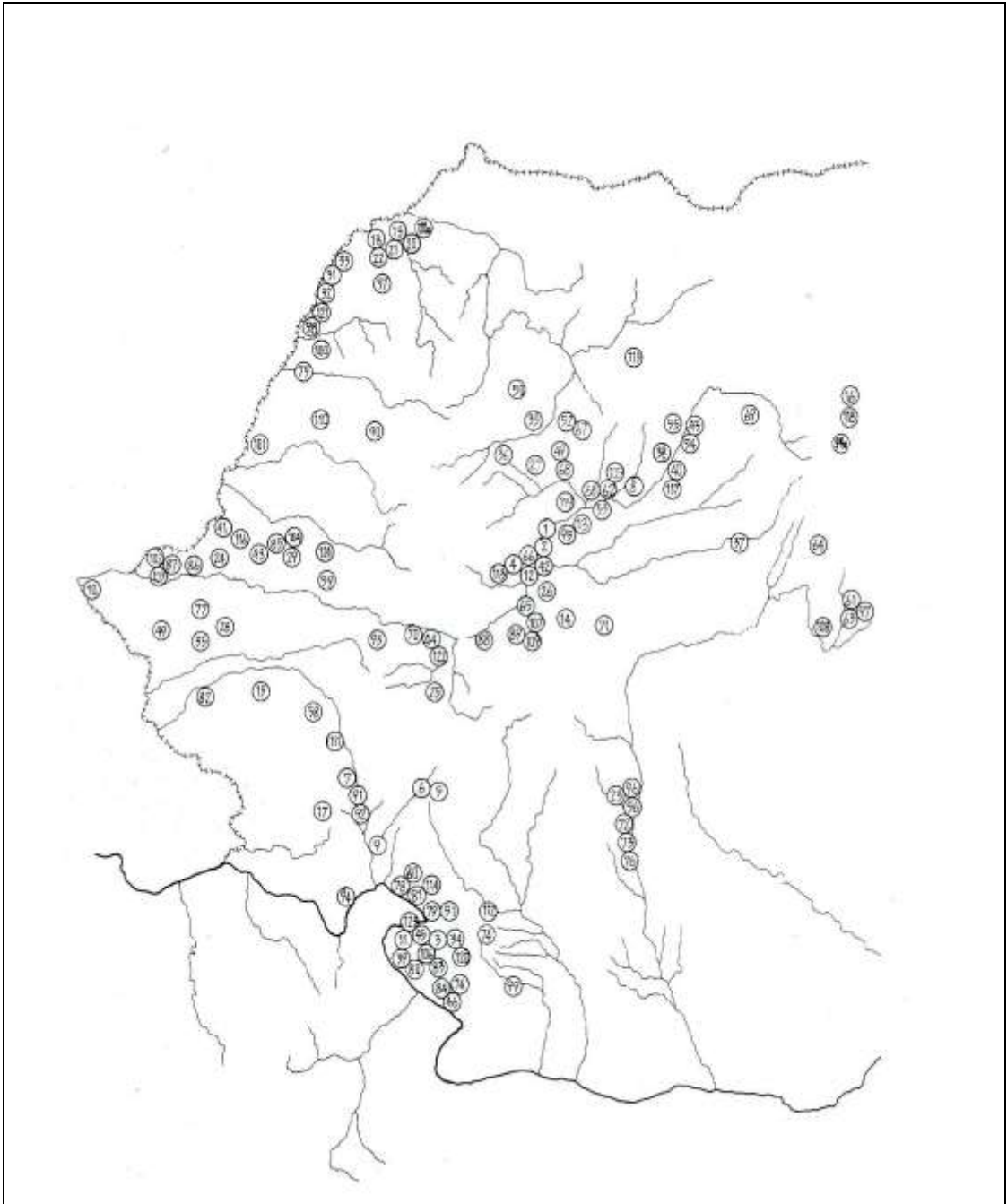
A



B

Profile ceramice Sălcuța din situl „Măgura Fetelor”, de la Vădastra.
 Apud V. Cristescu, 1924 - 1927.

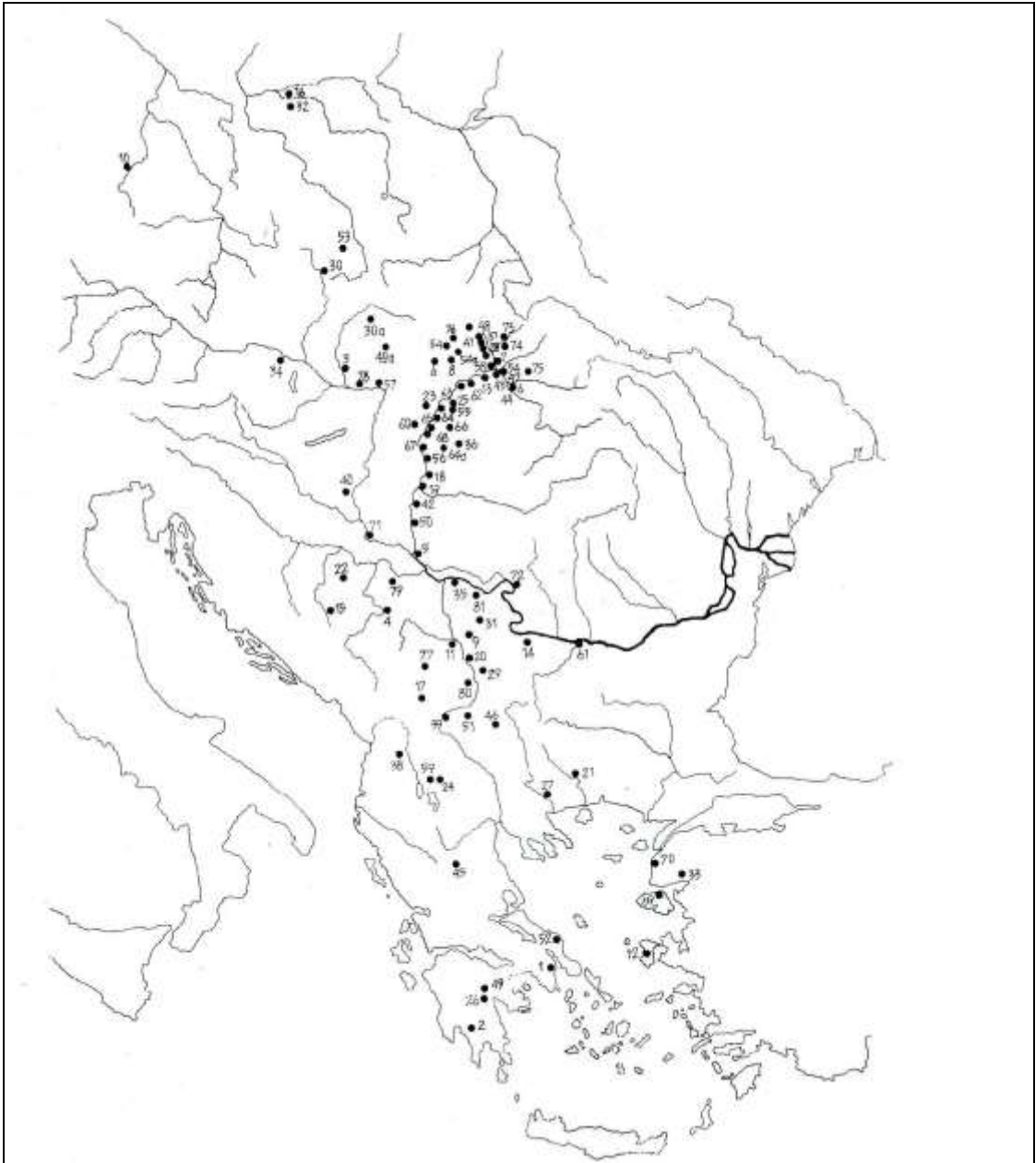
Planșa 44



Descoperiri Sălcuța IV – Herculane II în partea de sud - vest a României.

Apud I. Sălceanu, 2008.

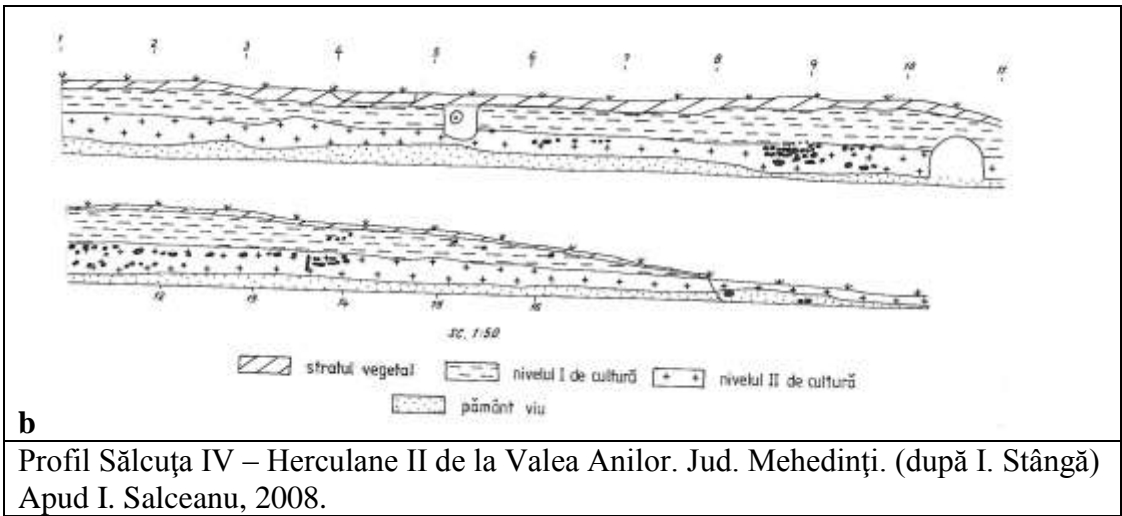

Planșa 45



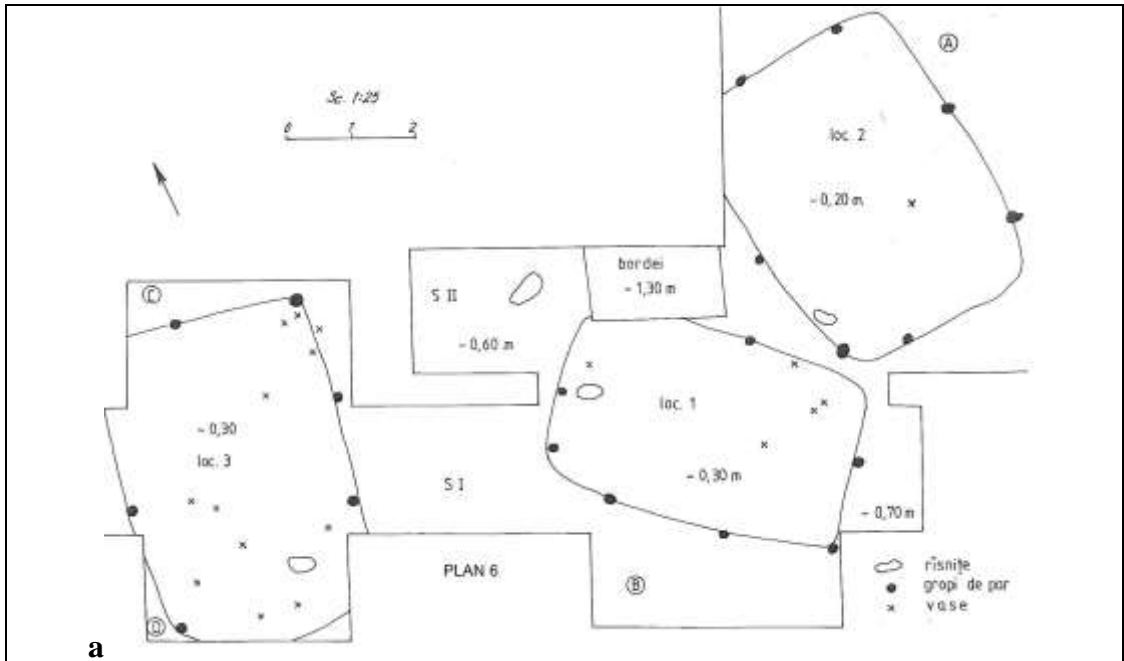
Descoperiri Sălcuța IV – Herculană II în zona de sud - est a Europei.

Apud I. Sălceanu, 2008.

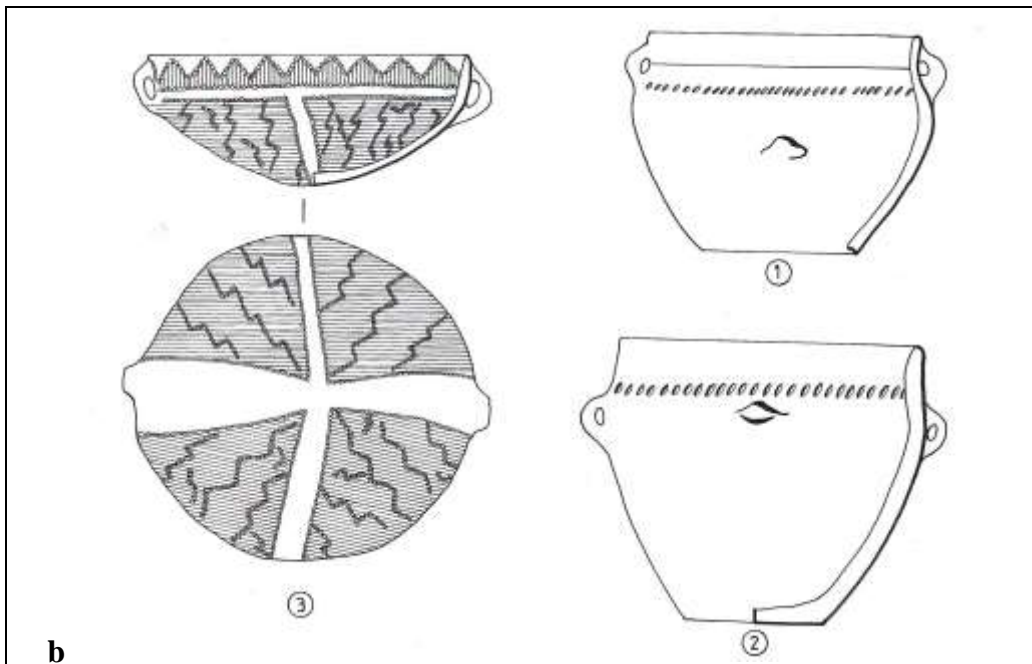
Planșa 46



Planșa 47

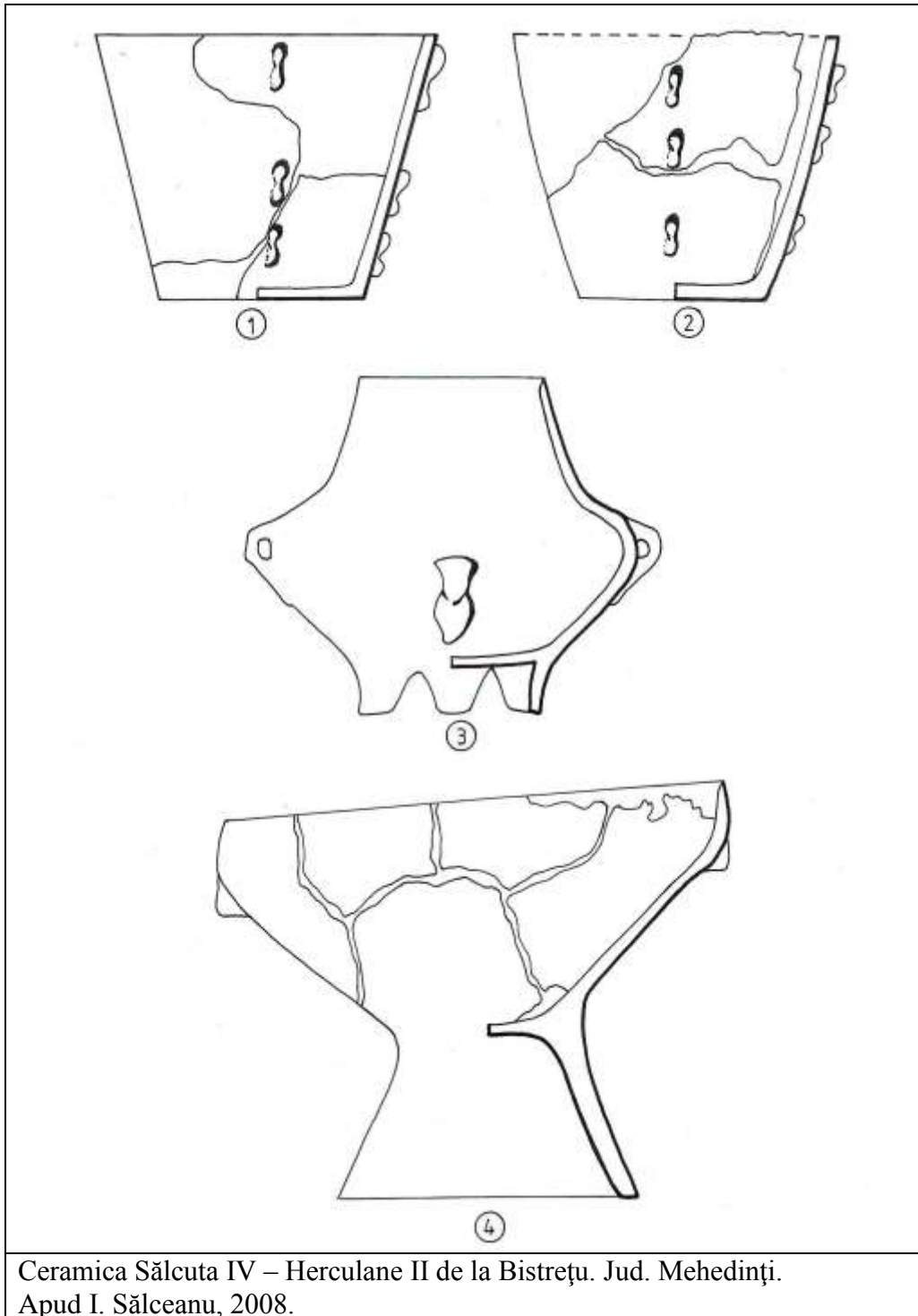


a
 Locuințe Sălcuța IV – Herculane II de la Bistrețu. Jud. Mehedinți. (după G. Crăciunescu). Apud I. Sălceanu, 2008.



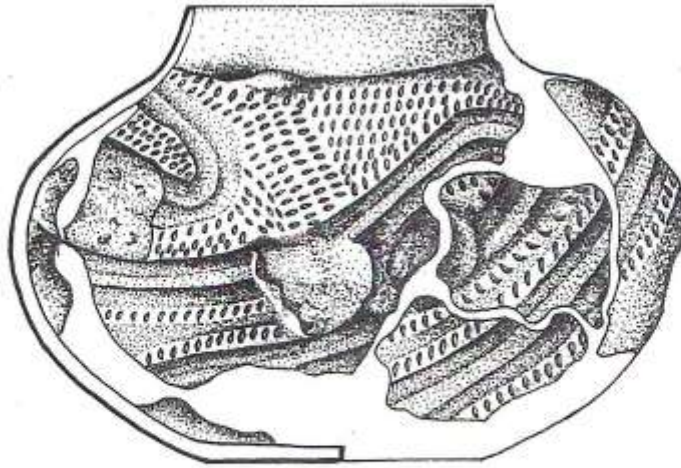
b
 Ceramica Sălcuța IV – Herculane II de la Bistrețu. Jud. Mehedinți. Apud I. Sălceanu, 2008.

Planșa 48

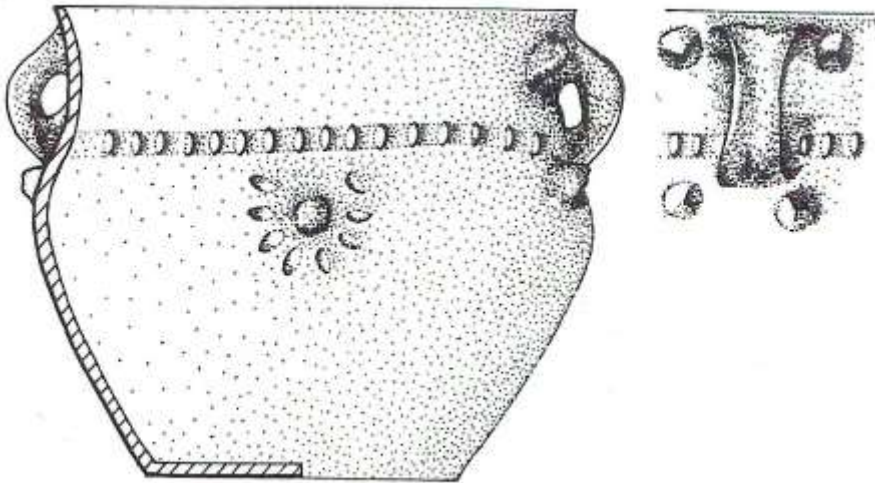


Ceramica Sălcuța IV – Herculane II de la Bistrețu. Jud. Mehedinți.
Apud I. Sălceanu, 2008.

Plasa 49



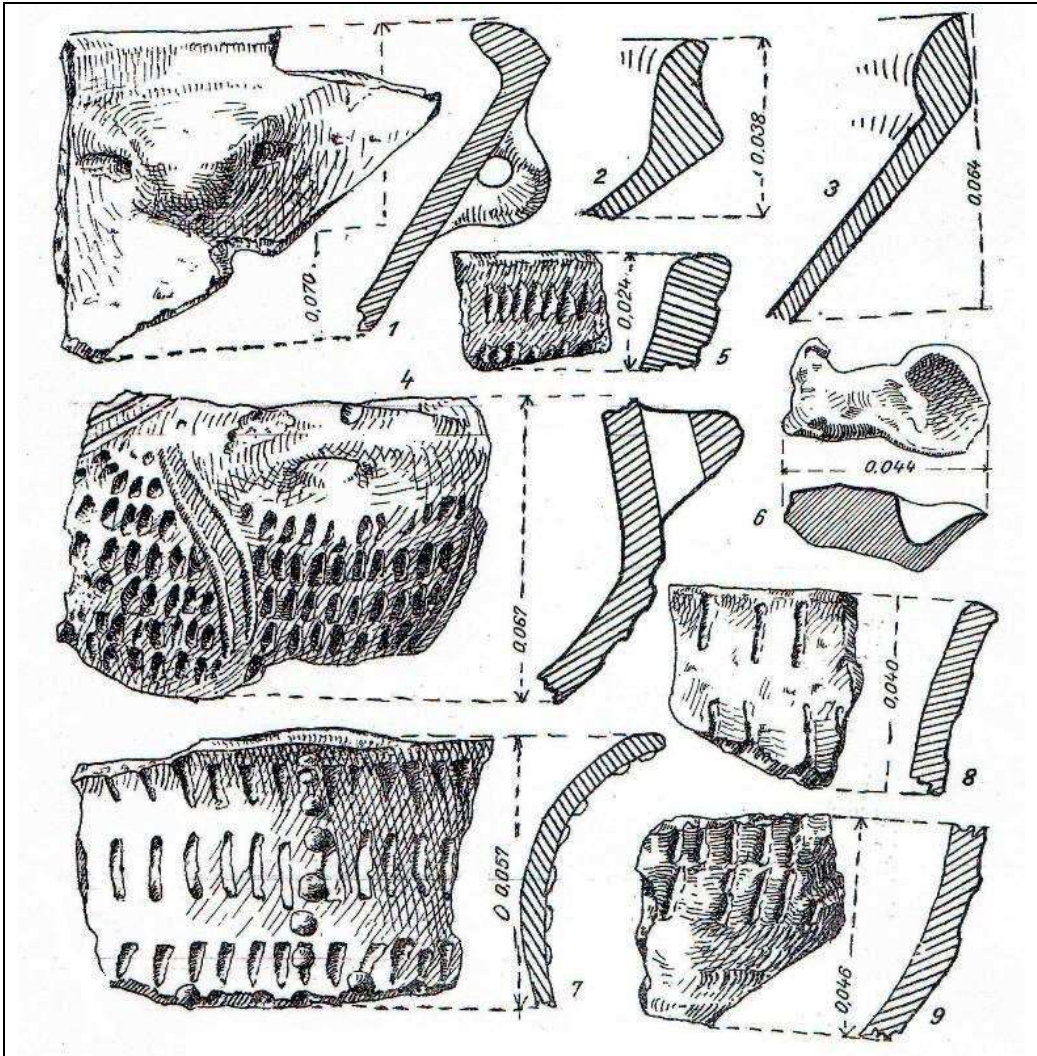
①



②

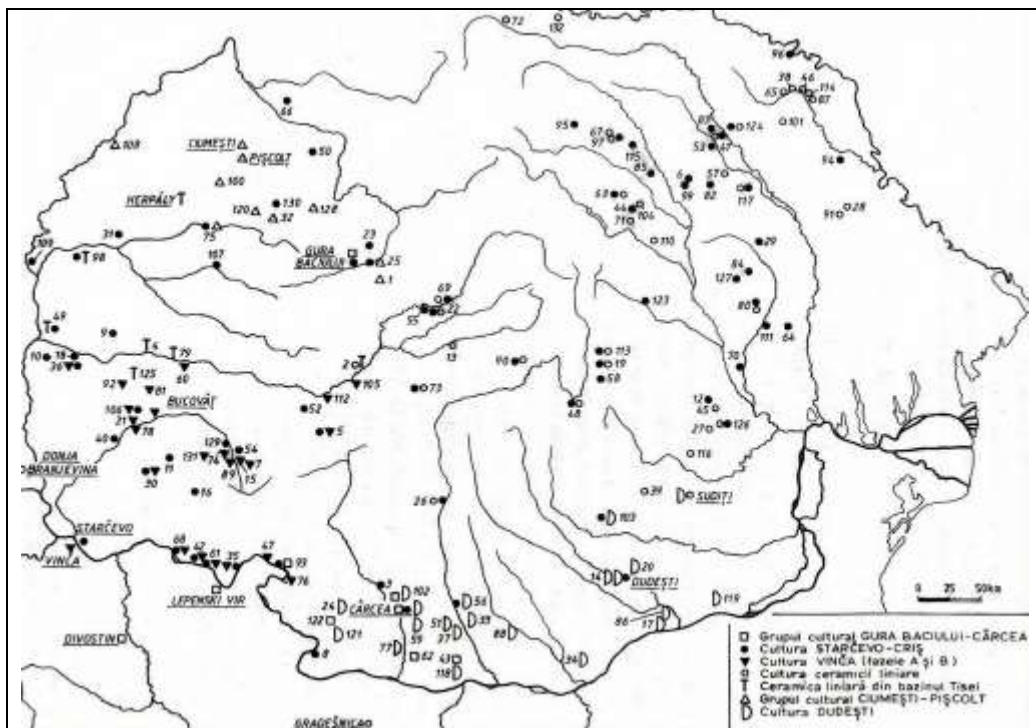
Ceramica Sălcuța IV – Herculane II de la Bistrețu. Jud. Mehedinți.
Apud I. Sălceanu, 2008.

Plansa 50



Ceramică Sălcuța IV din situl de la Sălcuța „Piscul Cornișorului „.
 Materiale din secțiunea A – B realizată în șanțul de apărare.
 Apud D. Berciu, 1961, p.327, fig. 150.

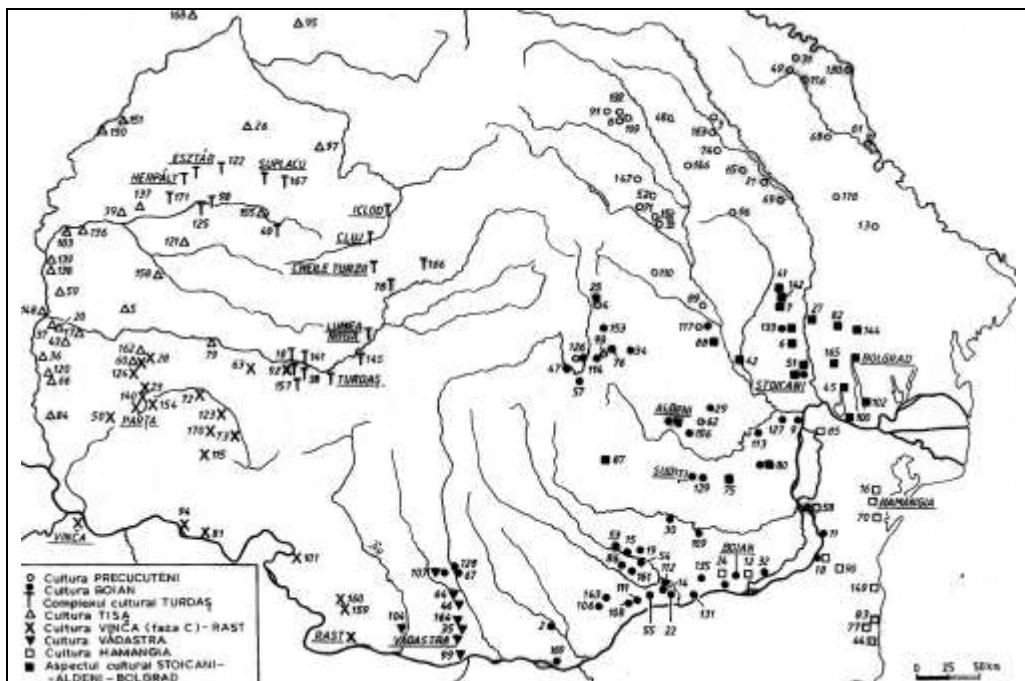
Planșa 51



Apud Istoria Românilor, vol. I, 2001.

Localități – 3 – Almăj, 8 – Basarabi, 24 – Cleanov, 26 – Copăcelu – Valea Răii, 33 – Drăgănești – Olt, 35 – Dubova; 37 – Fărcașele, 43 – Grădinile, 47 – Gura Văii - Ostrovu Banului(Golu), 51 – Hotărani, 56 – Ipotești, 59 – Leu, 62 – Locusteni, 76 – Ostrovu Corbului, 77 – Padea, 93 – Schela Cladovei, 102 – Șimnicu de Sus, 118 – Vădastra, 121 – Verbicioara, 122 – Verbița. Mai este trecut pe hartă situl de la Cârcea.

Planșa 52

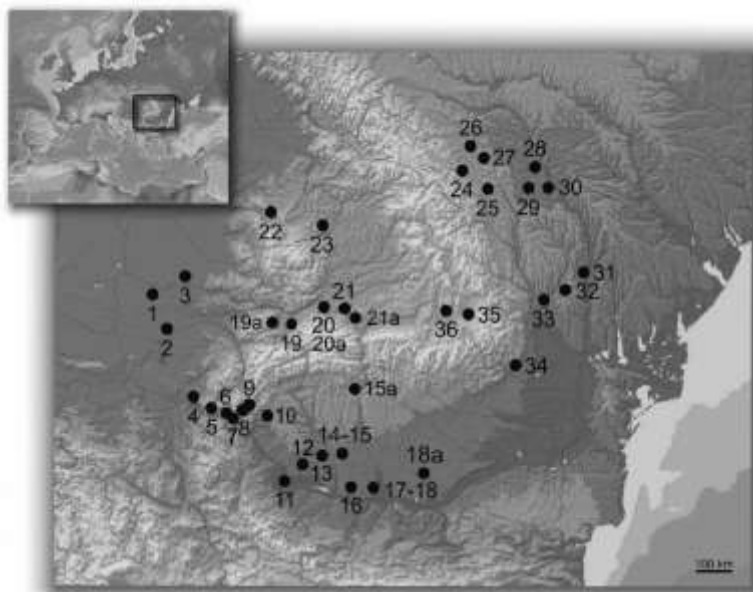


Apud Istoria Românilor, vol. I, 2001.

Localități – 35 – Crușovu, 42 – Drăgănești - Olt, 46 – Fărcașu de Sus, 64 – Hotărani, 67 – Ipoțești, 99 – Orlea, 101 – Ostrovu Corbului, 104 – Padea, 107 – Piatra Olt, 128 – Slatina, 159 – Verbicioara, 160 – Verbița, 164 – Vlădila. Mai sunt trecute pe hartă siturile de la Rast, Vădastra.

Planșa 53

1 Dudeștii Vechi, Timiș County	19a Cerișor, com. Ieșe, Hunedoara County
2 Foeni, Timiș County	20 Dumbrava, com. Ciugud, town Alba Iulia, Alba County
3 Arad, Arad County	20a Șeușa, com. Ciugud, town Alba Iulia, Alba County
4 Pojejena – „Nuceț”, Caraș-Severin County	21 Ocna Sibiului – „Triguri”, Sibiu County
5 Moldova Veche, town Moldova Nouă, Caraș-Severin County	21a Miercurea Sibiului, Sibiu County
6 Liubcova, com. Berzasca, Caraș-Severin County	22 Zăuan, com. Ip, Sălaj County
7 Gornea, com. Sichevița, Caraș-Severin County	23 Cluj-Napoca/Gura Baciului, Cluj County
8 Dubova – „Cuina Turcului”, com. Plavișevita, Mehedinți County	24 Lunca, com. Vânători-Neamț, Neamț County
9 Dubova – „Peștera lui Climente”, com. Plavișevita, Mehedinți County	25 Grumăzești, Neamț County
10 Drobeta-Tr. Severin/Schela Cladovei, Mehedinți County	26 Suceava, Suceava County
11 Basarabi, Dolj County	27 Ipotești, Botoșani County
12 Verbicioara, com. Verbița, Dolj County	28 Glăvănești, com. Andrieșeni, Iași County
13 Sălcuța, Dolj County	29 Balș, com. Cucuteni, Iași County
14 Cârcea – „Hanuri”, com. Coșoveni, Dolj County	30 Valea Lupului, com. Rediu, town Iași, Iași County
15 Cârcea – „Viaduct”, com. Coșoveni, Dolj County	31 Vutcani, Vaslui County
15a Râmnicu-Vâlcea-Răureni, Vâlcea County	32 Trestiana, com. Grivița, Vaslui County
16 Locusteni, com. Daneji, Dolj County	33 Munteni, Galați County
17 Grădinile – „Islaz”, com. Studina, Olt County	34 Voetin, com. Sihlea, Vrancea County
18 Grădinile – „Fântâna lui Duțu”, com. Studina, Olt County	35 Leț, com. Boroșneii Mare, Covasna County
18a Măgura, Teleorman County	36 Sf. Gheorghe – „Bédeháza”, Covasna County
19 Ohaba Ponor, com. Pui, Hunedoara County	



Anexa 1. Unelte din os în situri Starcevo - Criș. Apud C. Beldiman, D., M., Sztancs, 2010.

Site/Level	Phase	Lab	B.P.	Bibliography
Cârcea – „Viaduct”	III/IV	Bln-1982	6430 ±60	Mantu, 1998, p. 13.
Cârcea – „Viaduct”	III/IV	Bln-1983	6395 ±60	Mantu, 1998, p. 13.
Cârcea – „Viaduct”	III/IV	Bln-2354	5860 ±60	Mantu, 1998, p. 13.
Cluj-Napoca – Gura Baciului	IB-IC	GrA-24137	7140 ±45	Biagi, Shennan, Spataro, 2005, p. 49; Luca & Suciú 2008.
Cluj-Napoca – Gura Baciului (M 6)	IIIB	Lv-2157	6400 ±90	Mantu, 1998, p. 13.
Miercurea Sibiului – „Petriş”. Level I (B10)	IB-IC	GrN-28520	7050 ±70	Biagi, Shennan, Spataro, 2005, p. 49; Luca & Suciú 2008.
Miercurea Sibiului – „Petriş”. Level I (G 26)	IB-IC	GrN-29954	7010 ±40	Biagi, Shennan, Spataro, 2005, p. 49; Luca & Suciú 2008.
Miercurea Sibiului – „Petriş”. Level I (B 17)	IC-IIA	Poz-24697	7030 ±50	Biagi, Shennan, Spataro, 2005, p. 49; Luca & Suciú 2008.
Miercurea Sibiului – „Petriş”. Level I (B 1)	IC-IIA	GrN-8521	6920 ±70	Biagi, Shennan, Spataro, 2005, p. 49; Luca & Suciú 2008.
Ocna Sibiului – „Triguri”. Level VIII	IB-IC	GrN-28110	7120 ±60	Biagi, Shennan, Spataro, 2005, p. 49; Luca & Suciú 2008.
Râmnicu-Vâlcea – Valea Râii	III/IV	KN-I 102	6480 ±75	Mantu, 1998, p. 13.
Şeuşa – „La cârarea morii”. Level I	IB-IC	GrN-28114	7070 ±60	Biagi, Shennan, Spataro, 2005, p. 49; Luca & Suciú 2008.
Trestiana. Level I	IIIB	GrN-17003	6665 ±45	Mantu, 1998, p. 13.
Trestiana. Level I	IIIB	Lv-2155	6390 ±100	Mantu, 1998, p. 13.

Table 2. The Starčevo-Criş culture sites in Romania: discoveries of artefacts from skeletal materials. Radiometric data.

Apud C. Beldiman, D., M., Sztancs, 2010.

Anexa 2

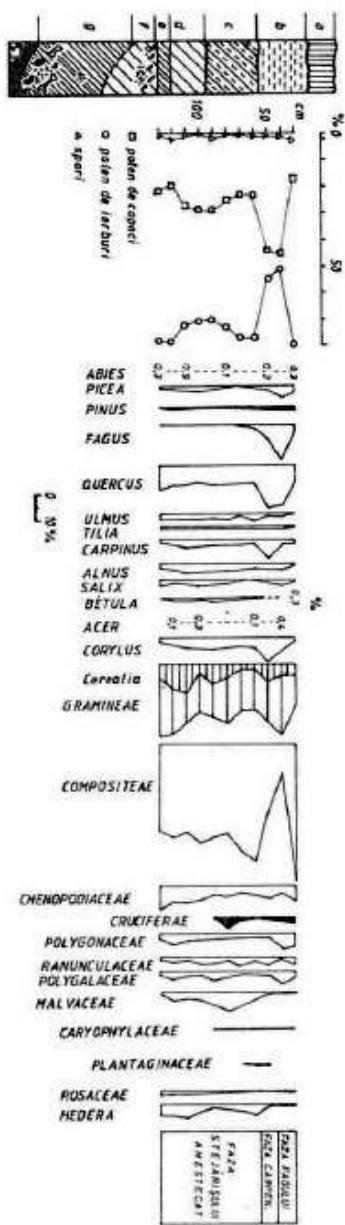


Fig. 43 - Diagrama polinică a profilului din așezarea de la Fărcașul de Sus.

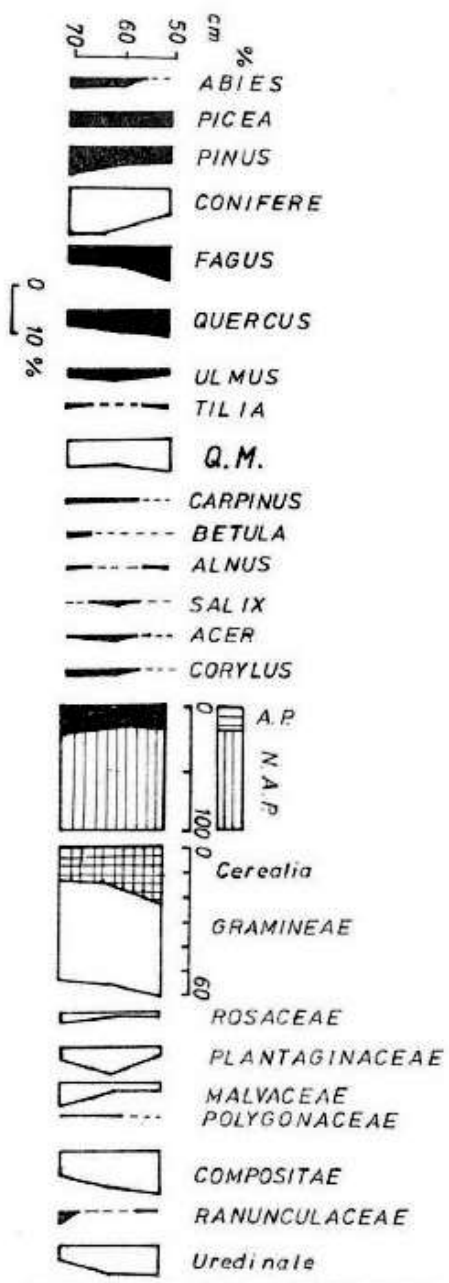


Fig. 44 - Diagrama polinică a profilului din așezarea Dudești-Vița de la Leu.

Apud M. Cârciumar, 1996.

Anexa 3

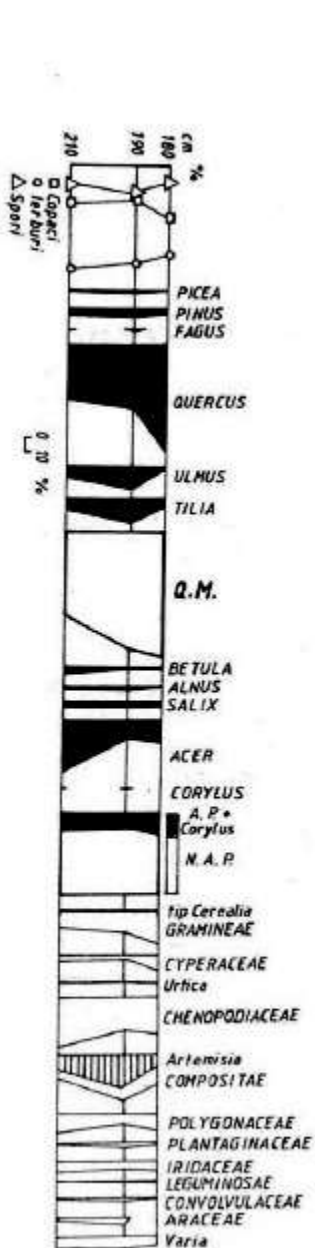


Fig. 55 - Diagrama polinică a coprolitelor din secțiunea IV de la Icoana.

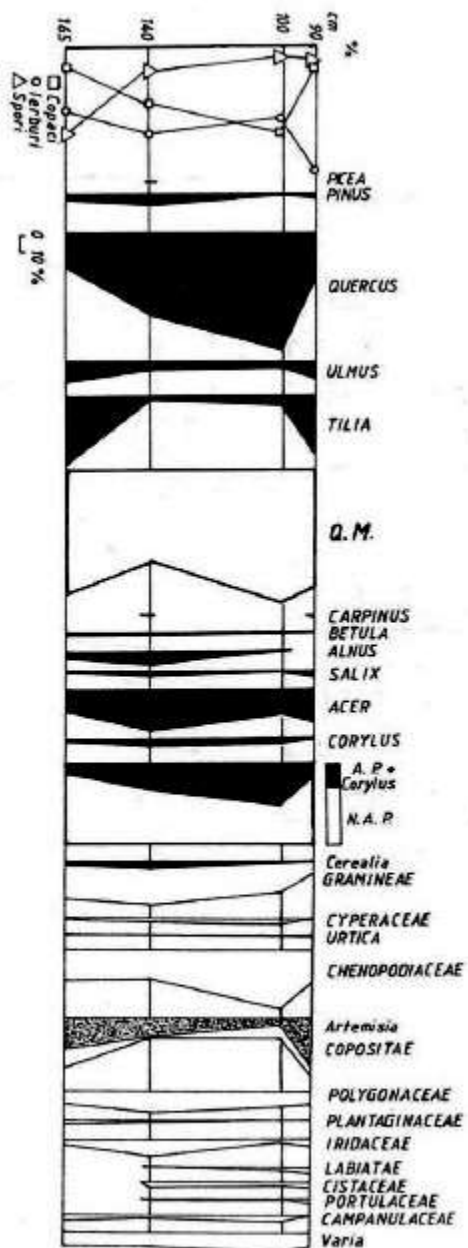
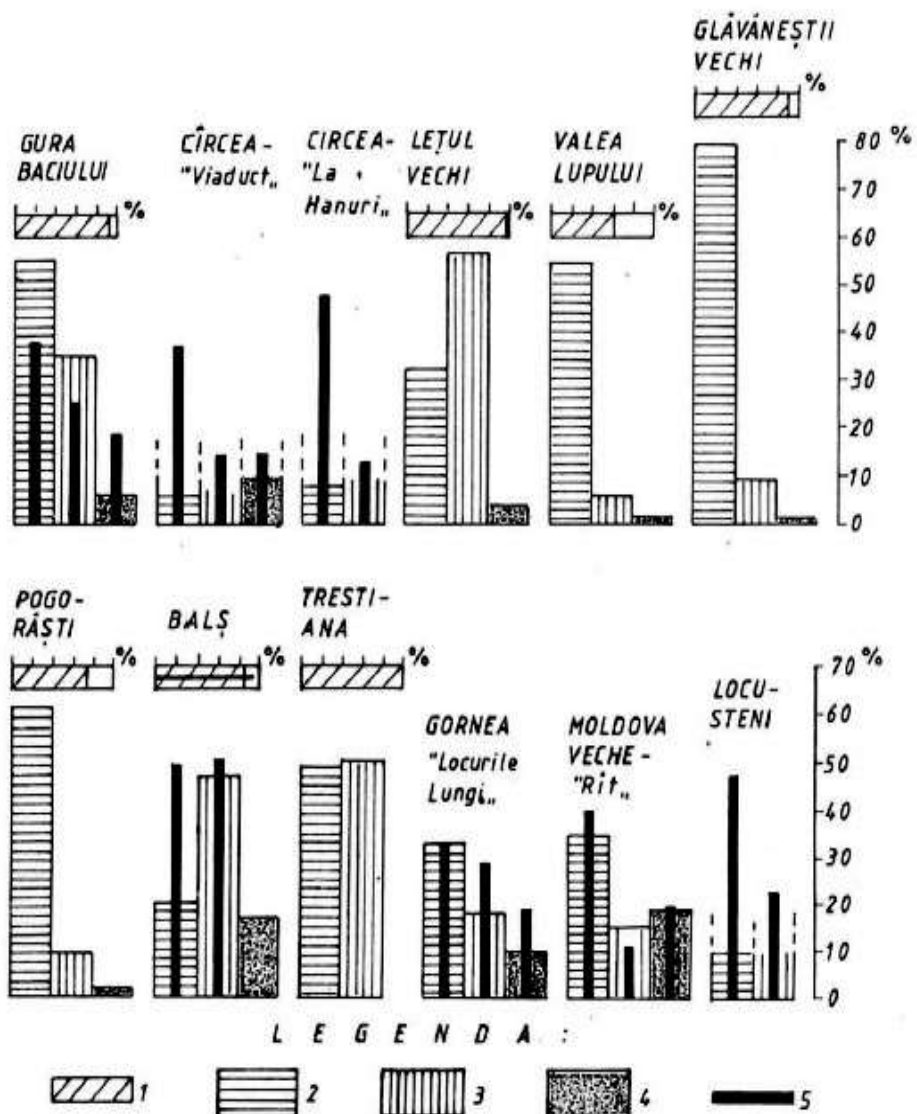


Fig. 56 - Diagrama polinică a coprolitelor din secțiunea V de la Icoana.

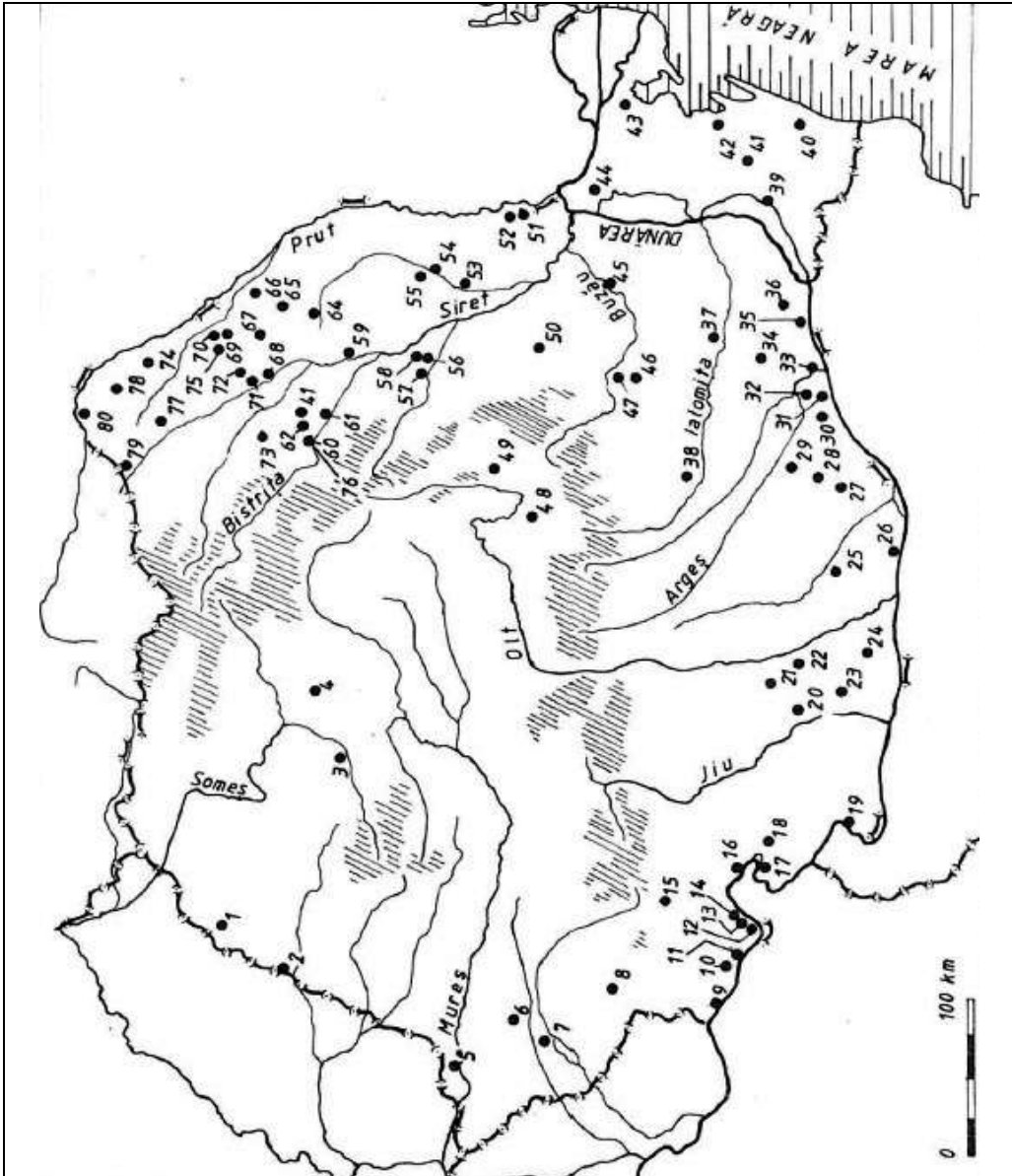
Apud M. Cârciumar, 1996.

Anexa 4



Apud M. Cârciumaru, 1996.

Anexa 5

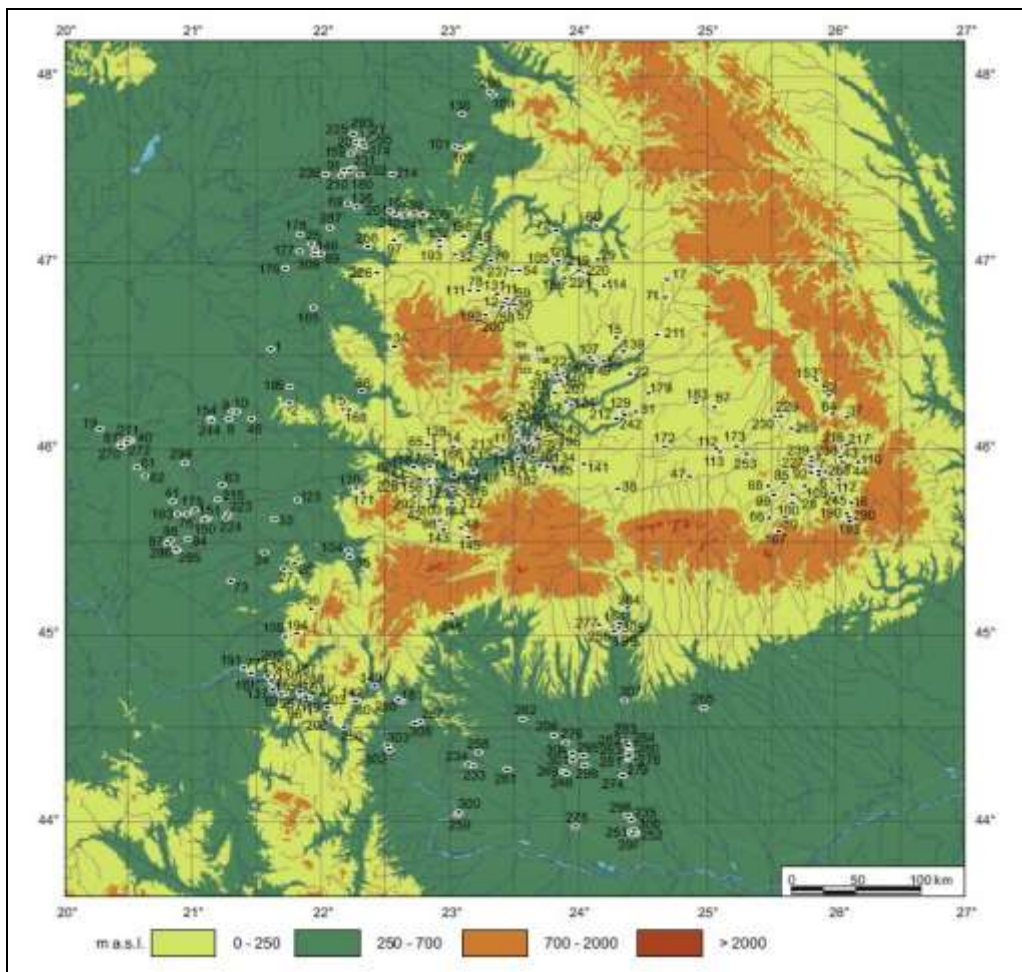


Harta răspândirii așezărilor preistorice și protoistorice în care s-au făcut cercetări arheozoologice.

Situri din Oltenia: 16 – Ostrovu Banului, 17 – Ostrovu Corbului, 18 – Verbița, 19 – Basarabi, 20 – Cârcea, 21 – Mărgăritești, 22 – Fărcașu de Sus, 23 – Locusteni, 24 – Vădastra.

Apud M. Cârțumaru, 1996. Prelucrare C. N. Pătroi, 2012.

Anexa 6



Situri Starčevo-Criș din Oltenia: 181-Schela Cladovei, 202-203 Șvinița, 233-Verbicioara, 234-Verbița, 235-Vlădila, 248 - Cârcea,,Hanuri,, 249 - Cârcea,,Viaduct,, 250 - Dubova „Cuina Turcului,, 251- Grădinile „Fântâna lui Duțu,, 252 - Grădinile „Izlaz,, 258 - Cleanov, 259 - Basarabi, 261 - Sălcuța, 262 - Almăjel, 263 - Ipotești, 264 - Stejaru, 274 - Dobrosloveni, 275 - Locusteni, 276 - Ghercești, 277 -Govora, 278 - Comani, 279 Drăgănești-Olt, 280 - Godinaci, 281 - Bălănești, 282 -Brebenei, 283 - Slatina, 284 - Bujoreni, 297 - Crușovu, 298 - Deveselu, 299-Drăgotești, 300 - Golenți, 301 - Lăcrița Mică, 302 – Ostrovu Mare „, Schela,, 303 – Ostrovu Mare „, Botu Piscului,, 305 - Stolniceni, 306 - Studina, 307 - Verguleasa, 308-Ostrovu Corbului. Apud Luca, S. A., Suciu, C. I, Dumitrescu-Chioar F., *Catalogue of the Early Neolithic (Starčevo-Criș Culture) settlements in Western part of Romania – Transylvania, Banat, Crișana, Maramureș, Oltenia and Western Muntenia*, The First Neolithic Sites in Central/South-Est European Transect. Volume II. Early Neolithic (Starčevo-Criș) Site son the Territory of Romania. Edited by Sabin Adrian Luca, Cosmin Suciu, BAR, 2011, International Series 2188, p. 79 – 132, harta/137.

Anexa 7