



R.A.A.P.

stichting



REGIONAAL ARCHEOLOGISCH ARCHIVERINGS PROJECT

RAAP-RAPPORT 107

**KATWIJK
ZANDERIJ – WESTERBAAN**

**ARCHEOLOGISCHE KARTERING
IN HET KADER VAN HET
BESTEMMINGSPLAN**

J.A.M. Oude Rengerink
Amsterdam
december 1994

Stichting RAAP
Plantage Muidergracht 14
1018 TV Amsterdam
020-5255835

Postbus 1347
1000 BH Amsterdam
telefax: 020-5255834

Het Regionaal Archeologisch Archiverings Project (RAAP) is een stichting opgericht vanuit het Instituut voor Pré- en Protohistorische Archeologie Albert Egges van Giffen (IPP) van de Universiteit van Amsterdam. Deze stichting specialiseert zich in het opsporen en evalueren van en adviseren over oudheidkundige vindplaatsen in het landelijk gebied. Ten behoeve van het ruimtelijk ordeningsbeleid van gemeentelijke, provinciale en rijksinstellingen wordt van deze vindplaatsen de archeologische waarde vastgesteld, waardoor een beter beleid ten opzichte van de cultuurhistorische waarden mogelijk wordt.

De Stichting RAAP aanvaardt geen aansprakelijkheid voor eventuele schade voortvloeiend uit het gebruik van de resultaten van dit onderzoek of de toepassing van de adviezen.

RAAP-RAPPORT 107

**KATWIJK
ZANDERIJ – WESTERBAAN**

**ARCHEOLOGISCHE
KARTERING IN HET
KADER VAN HET
BESTEMMINGSPLAN**

drs. J.A.M. Oude Rengerink

Stichting RAAP, Amsterdam

© Stichting RAAP, 1995

ISSN 0925-6229

INHOUD

1	VOORWOORD	2
2	INLEIDING	4
2.1	ONDERZOEKSKADER	4
2.2	ONDERZOEKSOPZET	4
3	GEOLOGIE EN BODEMKUNDIGE ASPECTEN	5
4	RESULTATEN	6
4.1	BRONNENONDERZOEK	6
4.2	VERKENNEND BOORONDERZOEK	6
4.3	OPPERVLAKTEKARTERING	7
4.4	WAARDEREND BOORONDERZOEK	7
5	CONCLUSIES EN AANBEVELINGEN	9
	VERKLARENDE WOORDENLIJST	10
	LIJST VAN GEBRUIKTE AFKORTINGEN	10
	OVERZICHT VAN KAARTBIJLAGEN	10
	KAARTBIJLAGE 1: ZANDERIJ-WESTERBAAN: VONDSTBEELD N.A.V. BEKENDE VONDSTEN	11
	KAARTBIJLAGE 2: ZANDERIJ-WESTERBAAN: ARCHEOLOGISCHE KARTERING	12

1 VOORWOORD

Overblijfselen van de bewonings- en ontginningsgeschiedenis kunnen in het huidige landschap op de meeste plaatsen nog worden teruggevonden. De mens heeft door inrichting van zijn woon- en werkomgeving een belangrijk stempel op het landschap gedrukt. Hij heeft dit niet overal en altijd op dezelfde wijze gedaan. Daardoor zijn in zowel tijd als plaats verschillende inrichtingsvormen ontstaan.

Elementen die getuigen van de bewoningsgeschiedenis worden cultuurhistorische waarden genoemd. Een speciale groep daarin vormen de archeologische overblijfselen. Archeologie is de wetenschap die zich richt op reconstructie van samenlevingen in het verleden door middel van opsporing, onderzoek, verklaring en conservering van de materiële overblijfselen van menselijke activiteiten. Doel is enerzijds het verkrijgen van kennis over de menselijke samenleving door de tijden heen en anderzijds het verkrijgen van beter inzicht in de processen waardoor samenlevingen veranderen. In tegenstelling tot een zeer verbreide opvatting is het doel van archeologie niet het stofferen van museum-vitrines met 'mooie stukken' maar een zo getrouw mogelijke reconstructie van alle aspecten van het (pre)historisch bestaan.

In de archeologie wordt onderscheid gemaakt tussen de prehistorische en de historische archeologie. Eerstgenoemde bestudeert samenlevingen zonder, dan wel nagenoeg zonder mogelijkheid tot correlatie met een nalatenschap van geschreven bronnen. Historische archeologie richt zich op samenlevingen die tevens geschiedkundige en literaire teksten alsmede talrijke andere documenten hebben nagelaten.

Slechts een betrekkelijk klein deel van de archeologische overblijfselen in Nederland is zichtbaar in het landschap, zoals terpen, grafheuvels, hunebedden en kasteelbergjes. Het grootste deel echter is niet aan het oppervlak zichtbaar en daardoor moeilijk te ontdekken. Veel is bovendien nog onbekend en niet in kaart gebracht. Het gaat daarbij vooral om oude woonplaatsen, grafvelden, overslibde en overstoven terreinen die zich niet aan het oppervlak verraden, maar door hun grondsporen en onder het oppervlak verborgen vondsten minstens even belangrijke informatiebronnen zijn als de zichtbare monumenten.

De bodem met bovengenoemde sporen van menselijke activiteiten wordt vaak vergeleken met een archief dat ons een historische documentatie biedt van een geheel andere orde dan die van de geschreven bronnen. Dit bodemarchief is van zeer groot belang omdat het als enige bron alle informatie bevat over het prehistorisch verleden, d.w.z. de periode voorafgaand aan de kennis van het schrift, welke meer dan 99% van de geschiedenis van de mensheid omvat. Archeologen lezen dit archief door het uitvoeren van bodemonderzoek — bijvoorbeeld door middel van opgravingen — met de bedoeling de overblijfselen die zijn achtergelaten door onze voorouders te ontdekken, analyseren en dateren.

Zoals ieder archief is ook het bodemarchief zeer kwetsbaar, met andere woorden zeer gevoelig voor ingrepen. Bij stadsuitbreidingen, grondwerkzaamheden in het landelijk gebied (zoals wegaanleg en het graven van nieuwe sloten) en talloze agrarische werkzaamheden, kunnen de nog aanwezige archeologische overblijfselen ernstig aangetast of zelfs geheel vernietigd worden. Zoals bij elk archief geldt ook hier dat bij onzorgvuldig beheer bestaande, unieke informatie verdwijnt: er komt nooit iets bij.

Het is daarom van wezenlijk belang dat, voorafgaand aan plannen die de ordening, inrichting en het gebruik of beheer van onze ruimte beogen, inventarisaties van archeologische waarden worden verricht opdat daarmee bij de planvorming rekening kan worden gehouden.

Aan het onderzoek werkten mee:

drs. J.A.M. Oude Rengerink

F.A. Perk

drs. H.C.J. Visscher

projectleiding, veldwerk, rapportage

redactie, vormgeving

wetenschappelijke begeleiding

Het onderzoek is uitgevoerd in opdracht van de gemeente Katwijk op verzoek van Gedeputeerde Staten van Zuid-Holland.

Namens het bestuur van de Stichting,
de directeur

drs. R.W. Brandt

2 INLEIDING

2.1 ONDERZOEKSKADER

Tussen 28 november en 6 december 1994 heeft de Stichting RAAP een verkennend archeologisch onderzoek uitgevoerd op de lokatie van het bestemmingsplan Zanderij-Westerbaan te Katwijk. Het onderzoek vond plaats in opdracht van de Gemeente Katwijk op verzoek van de Gedeputeerde Staten van Zuid-Holland. Het onderzoek had tot doel om, voorafgaande aan de geplande woningbouw in het gebied, de archeologische waarden te inventariseren en te waarderen. Het onderzoek stond onder begeleiding van de plaatsvervangend Provinciaal archeoloog van Zuid-Holland, mevr. drs. K. van der Graaf, en werd namens de gemeente Katwijk begeleid door mevr. A. de Best van de afdeling Planologie en Monumentenzorg.

Het gebied Zanderij Westerbaan omvat een areaal van ca. 50 ha tuinbouwgrond dat tussen het midden van de 18^e eeuw en de jaren dertig van deze eeuw voor zandwinning is afgegraven. De vele archeologische vondsten en waarnemingen die daarbij zijn gedaan en latere vondsten vormen de aanleiding tot het onderzoek. De resultaten van het onderzoek dienen als basis voor aanbevelingen ter bescherming of opgraving van de archeologische vindplaatsen voorafgaand aan de woningbouw. Het onderzoek bestond uit een bronnenonderzoek, kartering en waardering.

2.2 ONDERZOEKSOPZET

Een kernvraag bij het onderzoek is de vraag of de huidige bekende vondstverspreiding overeenkomt met de werkelijke omvang van nederzettingsterrein dan wel slechts een deel daarvan vormt doordat relictten van het nederzettingsterrein zich nog voortzetten onder restanten jonge duinen die niet helemaal zijn afgegraven. Doel van het onderzoek was dan ook de omvang van het nederzettingsareaal zo exact mogelijk vast te stellen. Daartoe is d.m.v. van een oppervlaktekartering en een verkennend booronderzoek gezocht naar de verspreiding van cultuurlagen die de bewoningssporen kunnen bevatten en is getracht de omvang van het nederzettingsareaal zo goed mogelijk vast te stellen. In eerste instantie zijn daarvoor een vijftal oost-west boorraaien uitgezet met boringen om de 50 meter. Deze boorraaien hadden tot doel een beter inzicht te krijgen in de geologie van het gebied maar tevens konden hierbij eventuele archeologische lagen worden aangeboord.

Verder zijn er binnen de bekende vondstverspreiding boringen verricht om vast te stellen in hoeverre de vindplaatsen zijn aangetast door grondbewerking in het kader van de tuinbouw, het z.g. waarderend onderzoek.

3 GEOLOGIE EN BODEMKUNDIGE ASPECTEN

De huidige ondergrond van het gebied wordt gevormd door zanden die behoren tot de Oude Duinen (OD I en II) die zijn opgestoven vanaf ca. 5000 tot 1900 jaar voor heden. Ingesloten in de zanden liggen kleilagen die waarschijnlijk vanuit de Rijn zijn afgezet in lagere gedeelten van het duinlandschap. Op de oude duinzanden is vanaf ca. 1000 AD een pakket jong duinzand opgestoven. In de Zanderij heeft dit pakket een dikte gehad van ca. vier meter aan de westzijde tot ca. anderhalf à twee meter aan de oostzijde. In zowel de oude als de jonge duinzanden bevinden zich bodemhorizonten. Deze zijn ontstaan in perioden dat er langere tijd geen overstuiving plaats vond. In de jaren 30 is tijdens de afgraving in de Zanderij is op een aantal plaatsen een ca. 20 tot 30 cm dikke sterk humeuze, bruine laag aangetroffen waarin vondsten uit de Romeinse tijd voorkwamen. Deze laag moet in ieder geval tijdens de Romeinse tijd het oppervlakteniveau zijn geweest. Hoewel er wel enige foto's van zijn, is het helaas niet bekend waar zich deze laag bevond. Op de foto's is te zien dat de laag zich nog zeker driekwart meter boven het afgravingsniveau bevond. Er mag daarom worden aangenomen dat in ieder geval op de lokatie van de foto's het Romeinse niveau volledig is afgegraven.

In bodemkundige termen bestaat het gebied uit een dikke eerdgrond. De bovengrond is dieper dan 50 cm omgewerkt, in dit gebied als gevolg van diepdelven tot een diepte variërend van 60 tot 110 cm diepte. De bovengrond in de zone ten westen van de Zanderijvaart is kalkhoudend, ten oosten daarvan kalkloos. Omdat de jonge duinen meestal kalkhoudend en de oude duinen ontkalkt zijn, zou dit erop kunnen wijzen dat in het westelijke gedeelte nog jongere duinzanden aan de oppervlakte liggen terwijl ten oosten van de Zanderijvaart het oude duinniveau bereikt is.

4 RESULTATEN

4.1 BRONNENONDERZOEK

Zoals boven vermeld zijn er tijdens en na de ontzandingswerkzaamheden zeer veel vondsten en waarnemingen uit de Romeinse tijd en de Vroege Middeleeuwen gedaan. Vondstmeldingen zijn bekend via o.a. Janssen (1859), Holwerda (1912) en Braat (1932, 1933). Deze laatste stond in nauw contact met mevr. Eerdbeek-Claassen, echtgenote van notaris Eerdbeek te Katwijk, die als amateurarcheologe veelvuldig het gebied bezocht en een omvangrijke collectie vondsten opbouwde. Mede dankzij het werk van deze vrouw kon er een overzichtskaart worden samengesteld waarop de verspreiding van de vondsten en grondsporen is aangegeven (Kaartbijlage 1). Op deze kaart, vervaardigd door de dhr. D. Parlevliet, zijn tevens latere vondsten ingetekend waaronder een groot aantal metaaldetectorvondsten van dhr. Van Duin. De vondsten en de vondstspreading doen vermoeden dat het gaat om een uitgestrekt nederzettingsterrein waarbinnen verscheidene nederzettingclusters uit de Romeinse tijd en de Vroege Middeleeuwen liggen. Het nederzettingssareaal uit de Romeinse tijd is waarschijnlijk omvangrijker dan dat van de Vroege Middeleeuwen.

Vrijwel van begin af aan is geopperd dat de vondsten afkomstig zijn van een bodemniveau dat gedurende de Romeinse tijd aan de oppervlakte lag en waarop bewoning heeft plaats gehad. Dit niveau, dat in de latere Middeleeuwen door jonge duinzanden is overstoven, is na afgraving weer aan de oppervlakte gekomen.

4.2 VERKENNEND BOORONDERZOEK

Tijdens het booronderzoek zijn er vijf oost-westgerichte boorraaien met boringen om de 50 meter uitgezet (raaien 1 t/m 5). Bij deze boringen is veelvuldig op een diepte variërend tussen 90 tot 120 cm een sterk humeuze, vaak licht kleiige en venige laag aangetroffen met een dikte van 10 tot 20 cm. Deze laag is waarschijnlijk een oud bodemniveau. In hoeverre het dezelfde laag is als de in de jaren 30 aangetroffen laag, is moeilijk vast te stellen. De laag komt plaatselijk voor in het gebied en zal, gezien de venigheid en de kleigheid, gevormd zijn in de lagere gedeelten van de duinvlakte. Ook de NAP-hoogte verschilt sterk maar de tendens is ca. +0,50 in de zone Wassenaarse weg tot -0,80 in de noordelijke zone van de Binnenplaats, tot meer dan +1,00 tegen de westelijke duinrand. De laag volgt daarmee grofweg het huidige oppervlak maar komt plaatselijk voor. Vanwege dit incidentele voorkomen en de grote verschillen in de NAP-hoogte is het de vraag of er sprake is van een en dezelfde laag. Mogelijk zijn er gedurende de vorming van de duinen in meerdere perioden op verschillende plaatsen dit soort lagen ontstaan. Daarbij moet ook nog rekening worden gehouden met het sterke reliëf dat gedurende alle perioden aanwezig is geweest. De vraag of deze laag (lagen) het Romeinse oppervlakteniveau heeft (hebben) gevormd, blijft daarmee vooralsnog onbeantwoord. Op Kaartbijlage 2 zijn alle boorraaien met de boorpunten weergegeven.

Op een aantal vindplaatsen met Romeins materiaal aan de oppervlakte is de laag gescheiden van de bovengrond door geelgrijs en grijs ongeroerd zand. Op grond van deze stratigrafische gegevens lijkt het er dus op dat op een aantal plaatsen deze horizont ouder is dan de uit de dertiger jaren bekende horizont waaruit Romeinse vondsten kwamen. Er zijn geen vondsten of grondsporen aangeboord. Een zekere datering van de lagen is daarom alleen mogelijk m.b.v. ¹⁴C-dateringen, eventueel in combinatie met een analyse van pollenmonsters. Van de niveaus die zijn aangetroffen is vanwege het ontbreken van archeologische indicaties niet vast te stellen of het ook cultuurlagen zijn die samenhangen met bewoning.

4.3 OPPERVLAKTEKARTERING

In totaal konden bij de oppervlaktekartering 22 objecten worden vastgesteld (een object kan zowel een enkele losse vondst als een dichte concentratie vondsten betreffen). Helaas kon een aanzienlijk deel van het gebied niet gekarteerd worden vanwege het ontbreken van toestemming tot betreding of de aanwezigheid van gewassen op de percelen. Met name in het gedeelte Westerbaan zijn veel percelen niet gekarteerd. Op de kaart (Kaartbijlage 2) zijn de vindplaatsen aangegeven.

De oppervlaktekartering leverde vrijwel hetzelfde beeld op als het tot nog toe bekende vondstverspreidingspatroon. In het noordwestelijke gedeelte van de Binnenplaats konden een drietal vondst-strooiingen worden vastgesteld (Obj.nrs. 3, 4 en 14), waarvan met name Obj.nr. 14 een aanzienlijk aantal vondsten opleverde. Tevens waren hier enige concentraties hutteleem te bespeuren die kunnen duiden op een huisplaats.

In het meest oostelijke deel van Westerbaan zijn een tweetal zeer dichte concentraties vondsten aangetroffen (Obj.nrs. 17 en 20). De lokatie van deze concentraties was reeds vrij nauwkeurig bekend.

Naast bovengenoemde concentraties zijn er met name in het gedeelte Binnenplaats en het noordoostelijke gedeelte van Westerbaan nog vele dunne vondststrooiingen en losse vondsten.

4.4 WAARDEREND BOORONDERZOEK

Voor het vaststellen van eventuele verstoring, de omvang en de conservering van de vindplaatsen is booronderzoek verricht. De boringen zijn gezet in raaien. Deze boringen hadden in de regel een tussenafstand van 25 meter maar waar nodig is ook op kortere afstanden geboord.

In vrijwel het hele gebied blijkt de bodem tot een diepte van 60 tot 80 cm te zijn omgezet. Op sommige percelen blijkt dit zelfs tot 110 cm diepte gebeurd te zijn. De omgezette bovenlaag is licht tot matig humeus en zeer homogeen. Slechts in weinig boringen zijn er in het niveau onder de bovengrond indicaties voor een cultuurlaag aangetroffen. In de meeste gevallen bevond zich onder de bovengrond geelgrijs tot gereduceerd grijs zand. Het is daarom vrijwel zeker dat veel vindplaatsen die aan de oppervlakte liggen sterk verstoord zijn. Wel is het mogelijk dat diepere grondsporen, zoals paalkuilen, greppels of waterputten, onder de bovenlaag nog intact zijn.

Met uitzondering van de vindplaatsen 17 en 20 hebben boringen op andere vindplaatsen geen aanwijzingen opgeleverd die erop duiden dat de vindplaatsen groter zijn dan op basis van de oppervlaktevondsten kon worden vastgesteld. De verschillende vondstclusters geven vermoedelijk een aantal bewoningslokaties weer. Het is zeker dat het hier om zowel inheems-Romeinse als vroeg-middeleeuwse lokaties gaat. Het is verder niet uit te sluiten dat er uit beide genoemde perioden ook grafvelden aanwezig zijn.

De vindplaatsen 17 en 20 vormen samen één groot nederzettingsterrein. Uit boringen tussen deze vondstclusters is gebleken dat zich hier in een soort depressie de vondstlaag voortzet op een maximale diepte van ca. 120 cm –Mv. De indruk bestaat dat zich in de depressie een relatief ongestoorde cultuurlaag bevindt die in hogere delen van het terrein in de bovengrond is vermengd geraakt. Er is in ieder geval een grondspoor aangeboord. Het is tot een diepte van 225 cm –Mv ingegraven en bevat veel aardewerk-, leem- en houtskoolfragmenten (boring 4 raai 6).

5

CONCLUSIES EN AANBEVELINGEN

In het gebied Zanderij-Westerbaan bevindt zich een groot aantal archeologische vindplaatsen. De verspreiding komt grotendeels overeen met het patroon zoals dat naar aanleiding van de vele vondsten in het verleden bekend was. De meeste vindplaatsen zijn te dateren in de Romeinse tijd en kunnen geïnterpreteerd worden als huisplaatsen van de inheemse bevolking. Daarnaast bevat een aantal vindplaatsen vroeg-middeleeuws materiaal, zodat ook met mogelijke nederzettingssporen uit deze tijd rekening gehouden moet worden.

Ondanks het veelvuldig aantreffen van oude oppervlakteniveaus kon niet worden vastgesteld of het Romeinse niveaus zijn. De mogelijkheid bestaat dat de oppervlakteniveaus in de ondergrond uit verschillende perioden dateren.

Als gevolg van diepe bodembewerking ten bate van de tuinbouw is een groot deel van de vindplaatsen tot een diepte van meer dan 60 tot 110 cm verstoord. Op veel vindplaatsen zullen daarom alleen de diepere sporen onder de bovengrond nog intact zijn.

Alvorens besloten kan worden tot maatregelen die moeten leiden tot opgravingen of planaanpassingen wordt voorgesteld om vervolgonderzoek d.m.v. proefsleuven te laten plaats vinden. Proefsleuven zijn lange sleuven met een breedte van één of twee meter die worden gegraven met als doel meer inzicht te krijgen over de aard van de vindplaats en de aanwezigheid en conservering van grondsporen. Ze vormen als het ware een test waarbij de uit de oppervlaktekartering en booronderzoek verkregen gegevens gecontroleerd kunnen worden en vooral de kwaliteit van de vindplaats kan worden vastgesteld. Bijkomend is dat alleen door middel van proefsleuven mogelijke grafvelden ontdekt kunnen worden.

De proefsleuven dienen in ieder geval door de grootste vondstclusters aangelegd te worden tot op een niveau waarop grondsporen ongestoord en goed zichtbaar zijn. In de meeste gevallen zal dit dieper dan 60 cm zijn.

Een tweede doelstelling van het graven van proefsleuven is het vaststellen van de samenhang en de aard van de in de boringen aangetroffen bodem niveaus. Hierbij dient vooral uitsluitend verkregen te worden over de vraag of de niveaus geïnterpreteerd kunnen worden als cultuurniveaus. Dit kan worden vastgesteld aan de hand van het voorkomen van vondsten en/of grondsporen in en onder de niveaus. De proefsleuven die hiervoor nodig zijn dienen in ieder geval dieper dan 1 meter te zijn maar er kan worden volstaan met een breedte van één meter.

Afhankelijk van de resultaten van het proefsleuvenonderzoek kan worden besloten waar en hoe er moet worden opgegraven en of er planaanpassingen kunnen plaatsvinden.

VERKLARENDE WOORDENLIJST

eerdgrond	laag met donkere, min of meer rulle grond, met organische en anorganische bestanddelen, ontwikkeld op zandgrond onder invloed van de mens
horizont	een bodemlaag waarin zich bepaalde bodemkundige processen afspelen
reliëf	1. verhevenheid, het uitsteken of uitkomen boven iets anders; 2. de natuurlijke oneffenheid van een oppervlak
stratigrafie	opeenvolging van lagen

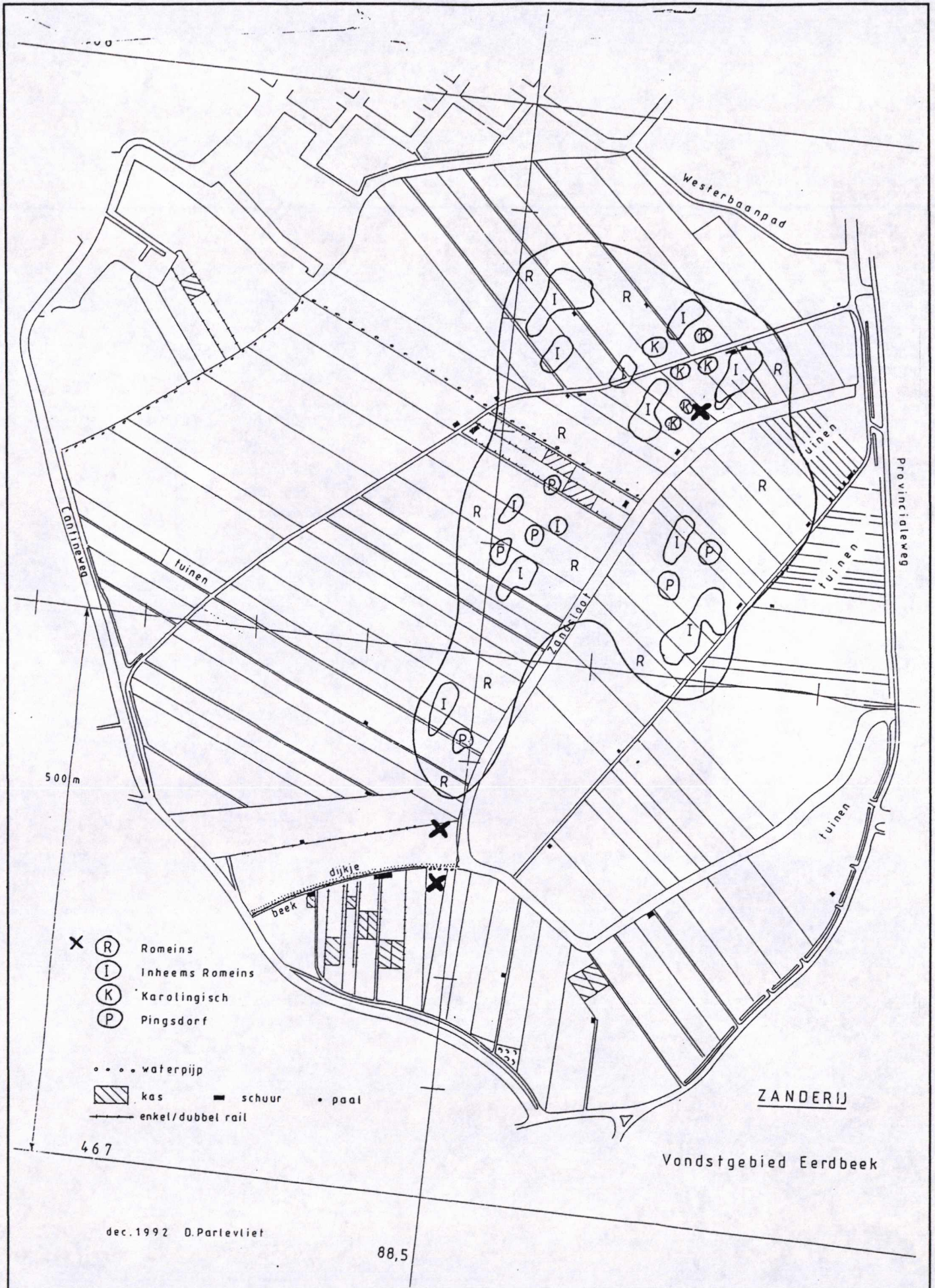
LIJST VAN GEBRUIKTE AFKORTINGEN

AD	Anno Domini (in het jaar ... ; na Christus)
IPP	Instituut voor Pre- en Protohistorische Archeologie Albert Egges van Giffen
Mv	Maaiveld
NAP	Normaal Amsterdams Peil
RAAP	Stichting Regionaal Archeologisch Archiverings Project
ROB	Rijksdienst voor het Oudheidkundig Bodemonderzoek

OVERZICHT VAN KAARTBIJLAGEN

- Kaartbijlage 1: Zanderij-Westerbaan: vondstbeeld n.a.v. bekende vondsten.
Kaartbijlage 2: Zanderij-Westerbaan: archeologische kartering.

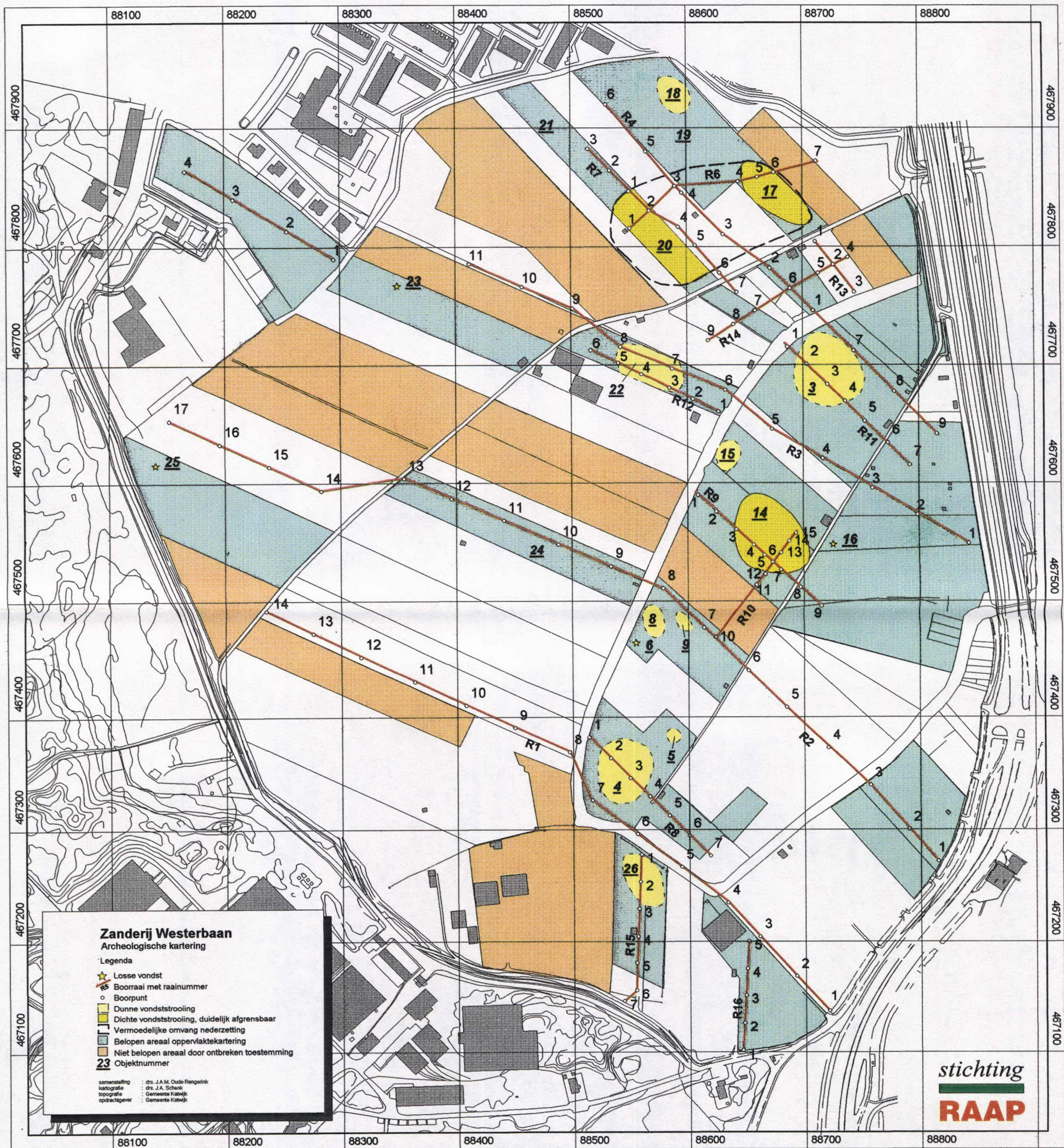
KAARTBIJLAGE 1 – Zanderij-Westerbaan: vondstbeeld n.a.v. bekende vondsten.



dec.1992 D.Parlevliet

88,5

KAARTBIJLAGE 2 – Zanderij Westerbaan: archeologische kartering.



RAAP-RAPPORTEN

- 1 *Bos, J.M. & R.A.G.F.M. Manning*, 1985 (2^e druk 1992). Archeologische waarden in de ruilverkaveling Waterland: I. Purmerland (W.A.R. I). Amsterdam, pag. 1-42, 2 bijl. (2 krt).
- 2 *Bos, J.M. & R.R. Datema*, 1985 (2^e druk 1992). Archeologische waarden in de ruilverkaveling Waterland: II. Wormer- en Jisperveld (W.A.R. II). Amsterdam, pag. 1-39, 2 bijl. (2 krt., 4 bladen).
- 3 *Visscher, H.C.J.*, 1986. Systematische veldkartering in de Krimpenerwaard. Concept-rapport van het vooronderzoek. Amsterdam, pag. 1-23, 2 krt. (5 bladen).
- 4 *Datema, R.R.*, 1987. Amstelland, een archeologische kartering, inventarisatie en waardering, Amsterdam, pag. 1-57, 8 bijl. (3 krt.).
- 5 *Bos, J.M., H. Brongers & F.P. Janzen*, 1986. Archeologische waarden in de ruilverkaveling Waterland: III. Waterland-Oost (Durgerdam, Holysloot, Ransdorp, Schellingwoude, Uitdam, Zuiderwoude, Zunderdorp en een deel van Broek in Waterland) (W.A.R. IV). Amsterdam, pag. 1-110, 1 krt. (6 bladen).
- 6 *Andréa, J.*, 1987. Archeologische waarden in de ruilverkaveling Waterland: IV. Waterland Noord-Oost: Katwoude (W.A.R. V). Amsterdam, pag. 1-23, 2 bijl., 1 krt.
- 7 *Brandt, R.W. & R. Carrière* (red.), 1987. Jaarverslag 1985. Amsterdam, pag. 1-48.
- 8 *Groenewoudt, B.J.*, 1987. Markelo: Borkeld & Elsenerveld. Een archeologische inventarisatie van afgeplagde heide in het natuurreservaat Borkeld en Elsenerveld (gemeente Markelo). Amsterdam, pag. 1-33, 6 bijl.
- 9 *Ravesloot, C. & F.A. Perk*, 1987. Ruilverkaveling Limmen-Heiloo, een archeologische kartering, inventarisatie en waardering. Amsterdam, pag. 1-79, 3 bijl. (2 krt.).
- 10 *Manning, R.A.G.F.M. & P.G. van der Gaauw*, 1987. De Gouw, een archeologische kartering, inventarisatie en waardering. Amsterdam, pag. 1-119, 3 appendices, 4 bijl. (4 krt., 7 bladen).
- 11 *Visscher, H.C.J.*, 1987. Archeologische waarden in de ruilverkaveling Waterland: V. De Haal / Oostzaan (W.A.R. VII). Amsterdam, pag. 1-77, 1 krt. (4 bladen).
- 12 *Pragt, J.M.C.*, 1987. De Eilandspolder, een archeologische kartering, inventarisatie en waardering. Amsterdam, pag. 1-52, 6 bijl. (3 krt.).
- 13 *Datema, R.R.*, 1988. De Weerij, een archeologische kartering, inventarisatie en waardering. Amsterdam, pag. 1-103, 2 appendices, 8 bijl. (4 krt., 8 bladen).
- 14 *Deeben, J.*, 1988. C.O.T. De Ginkelse Heide, een archeologische kartering, inventarisatie en waardering. Amsterdam, pag. 1-91, 4 bijl. (3 krt., 7 bladen).
- 15 *Datema, R.R.*, 1988. Archeologische waarden in de ruilverkaveling Waterland: VI. Ilperveld en Varkensland (W.A.R. VIII). Amsterdam, pag. 1-21, 1 bijl. (1 krt., 2 bladen).
- 16 *Anscher, Th. ten*, 1988. Een inventarisatie van de documentatie betreffende de Nederlandse hunebedden. Amsterdam, pag. 1-173 (3 delen).
- 17 *Janzen, F.P.*, 1988. Archeologische waarden in de ruilverkaveling Waterland: VII. Waterland-Midden (W.A.R. IX). Amsterdam, pag. 1-37, 1 krt. (2 bladen).
- 18 *Graaf, K. van der*, 1988. Voorlopig rapport van het archeologisch onderzoek in het Aanpassingsinrichtingsgebied Beek. Amsterdam, pag. 1-44, 3 bijl.
- 19 *Graaf, K. van der*, 1988. Centraal Plateau, een archeologische kartering, inventarisatie en waardering. Amsterdam, pag. 1-112, 9 bijl. (4 krt., 6 bladen).
- 20 *Gaauw, P.G. van der*, 1988. Midden-Delfland. Rapport betreffende het aanvullende archeologisch onderzoek. Amsterdam, pag. 1-126, 1 bijl. (1 krt.).
- 21 *Jager, S.W.*, 1988. Een inventarisatie van archeologische elementen ten behoeve van het intentieprogramma bodembeschermingsgebieden in de provincie Friesland. Eerste rapport. Amsterdam, pag. 1-132, 1 krt.
- 22 *Kooiman, M., & A.L. Vernooij*, 1988. Een inventarisatie van cultuurhistorische elementen ten behoeve van het intentieprogramma bodembeschermingsgebieden in de provincie Friesland. Eerste rapport. Amsterdam, pag. 1-52, 2 bijl. (1 krt.).
- 23 *Visscher, H.C.J.*, 1988. Krimpenerwaard, een archeologische kartering, inventarisatie en waardering. Amsterdam, pag. 1-222 (2 delen), 1 appendix, 16 bijl. (3 krt., 12 bladen).
- 24 *Deeben, J.*, 1988. C.O.T. Ermelose Heide. Een archeologische kartering, inventarisatie en waardering. Amsterdam, pag. 1-115, 2 bijl., 7 krt.
- 25 *Ravesloot, C.*, 1989. Ruilverkaveling Uitgeest, een archeologische kartering, inventarisatie en waardering. Amsterdam, pag. 1-62, 2 bijl. (2 krt.), in voorbereiding.
- 26 *Andréa, J., & B.J. Groenewoudt*, 1988. Aanvullende Archeologische Inventarisatie (A.A.I.) 'Borkeld en Elsenerveld'. Amsterdam, pag. 1-36, 2 bijl., 1 krt.
- 27 *Jager, S.W.*, 1988. Een inventarisatie van archeologische elementen ten behoeve van het intentieprogramma bodembeschermingsgebieden in de provincie Friesland. Eindrapport. Amsterdam, pag. 1-193, 2 bijl., 1 krt.
- 28 *Kooiman, M., & A.L. Vernooij*, 1988. Een inventarisatie van een aantal cultuurhistorische elementen ten behoeve van het intentieprogramma bodembeschermingsgebieden in de provincie Friesland. Eindrapport. Amsterdam, pag. 1-102, 4 bijl. (2 krt.).
- 29 *Datema, R.R.*, 1988. Een inventarisatie van archeologische elementen ten behoeve van het intentieprogramma bodembeschermingsgebieden in de provincie Noord-Holland. Amsterdam, pag. 1-228, 2 bijl. (2 krt., 17 bladen).
- 30 *Andréa, J., & H.C.J. Visscher*, 1988. Een inventarisatie van archeologische elementen ten behoeve van het intentieprogramma bodembeschermingsgebieden in de provincie Overijssel. Amsterdam, pag. 1-131, 3 bijl., (3 krt.), 26 bladen.
- 31 *Gaauw, P.G. van der*, 1989. Aanvullende Archeologische Inventarisatie (A.A.I.) 'Strabrechtse Heide'. Amsterdam, pag. 1-27, 1 krt.
- 32 *Datema, R.R., & P.G. van der Gaauw*, 1991. Rosmalen-Empel, een archeologische kartering, inventarisatie en waardering. Amsterdam, pag. 1-49, 3 bijl. (1 krt.).
- 33 *Jager, S.W.*, 1989. Niet-zichtbare, archeologische elementen in de provincie Friesland: een revisie van de huidige overzichtskaart. Amsterdam, pag. 1-238, 1 krt. (29 bladen).
- 34 *Derks, A.M.J. & P.G. van der Gaauw*, 1991. Eindverslag archeologisch vooronderzoek rijksweg 73: traject Boxmeer - Venray. Amsterdam, pag. 1-110, 8 bijl. (3 krt.).
- 35 *Graaf, K. van der, & P.G. van der Gaauw*, 1991. Land van Maas en Waal: een archeologische kartering, inventarisatie en waardering. Amsterdam, pag. 1-197, 13 bijl., 4 krt. (10 bladen).
- 36A *Visscher, H.C.J.*, 1990. Oude Leede, een archeologische kartering en inventarisatie. Amsterdam, pag. 1-75, 1 bijl., 2 krt.
- 37 *Datema, R.R.*, 1989. Wageningen Noord-West: 'Het Binnenveld'; proeve van een archeologische kartering. Amsterdam, pag. 1-17.

- 38A *Derks, A.M.J.*, 1989. Een inventarisatie van (potentieel) archeologisch waardevolle gebieden in de provincie Limburg. Interimrapport t.b.v. het intentieprogramma bodembeschermingsgebieden en de archeologische basiskaart. Amsterdam, pag. 1-103, 5 bijl. (1 krt.).
- 39 *Visscher, H.C.J.*, 1989. Aanvullende inventarisatie van archeologische elementen ten behoeve van het intentieprogramma bodembeschermingsgebieden in de provincie Overijssel. Amsterdam, pag. 1-68, 1 bijl.
- 40 *Visscher, H.C.J.*, 1991. Eemland, een archeologische kartering, inventarisatie en waardering. Amsterdam, pag. 1-143, 6 bijl. (3 krt., 6 bladen).
- 41 *Gaauw, P.G. van der*, 1989. Boor- en weerstandsonderzoek Castellum Meinerswijk. Amsterdam, pag. 1-25, 2 bijl.
- 42 *Ankum, L.A. & B.J. Groenewoudt*, 1990. De situering van archeologische vindplaatsen: analyse en voorspelling. Amsterdam, pag. 1-64, 30 bijl.
- 43 *Graaf, K. van der, K. Anderson & R.R. Datema*, 1990. Landschapsplan en Archeologie in de provincie Utrecht. Amsterdam, 3 delen, pag. 1-457, 6 bijl. (4 krt.).
- 44 *Derks, A.M.J.*, 1991. Eindverslag archeologisch vooronderzoek rijksweg 73: traject Venray - Venlo. Amsterdam, pag. 1-171, 20 bijl. (9 krt.).
- 45 *Gaauw, P.G. van der*, 1990. Boor- en proefsleufonderzoek Beuningen. Amsterdam, pag. 1-17, 2 bijl.
- 46 *Derks, A.M.J.*, 1990. Rijksweg 73, traject Venlo-Tegelen (Zuiderbrugtracé): een archeologische kartering, inventarisatie en waardering. Amsterdam, pag. 1-46, 3 bijl. (1 krt.).
- 47 *Datema, R.R.*, 1990. Een archeologische kartering, inventarisatie en waardering ten behoeve van de ruimtelijke ordening in de gemeente Helmond. Amsterdam, pag. 1-111, 6 bijl. (2 krt.).
- 48 *Visscher, H.C.J.*, 1992. Nijkerk-Putten, een archeologische kartering, inventarisatie en waardering. Amsterdam, pag. 1-178, 6 bijl. (3 krt., 4 bladen).
- 49 *Soonius, C.M., & L.A. Ankum*, 1991. Ede; I. Inventarisatie van Monumenten en Meldingsgebieden; II. Archeologische potentiekaart. Amsterdam, pag. 1-94, 32 bijl. (1 krt.).
- 50 *Visscher, H.C.J.*, 1990. Rijksweg 58: tracé om Oostburg. Een archeologische kartering en inventarisatie en een archeologische waardering van twaalf terreinen; project Z-3119. Amsterdam, pag. 1-125, 7 bijl. (2 krt.).
- 51 *Dirkx, G.H.P. & C.M. Soonius*, 1991. Archeologie en cultuurlandschap in het Herinrichtingsgebied 'De Leijen-oost' - een archeologische en historisch-geografische inventarisatie, kartering, beschrijving en waardering. DLO-Staring Centrum rapport 137, pag. 1-155 (5 krt.). Staring Centrum/Stichting RAAP, Wageningen/Amsterdam.
- 52 *Graaf, K. van der*, 1992. Ruilverkaveling Rijssen; uitbreiding Holten-De Borkeld: een archeologische kartering en inventarisatie. Amsterdam, pag. 1-31, 4 bijl., 2 krt.
- 53 *Graaf, K. van der*, 1992. Herinrichting Saasveld-Gammelke; deelgebied Hertme-Deurningerveld: een archeologische kartering en inventarisatie. Amsterdam, pag. 1-38, 4 bijl., 2 krt.
- 54 *Soonius, C.M.*, 1991. Venlo - Heierhoeve; Aanvullende Archeologische Inventarisatie (A.A.I.). Amsterdam, pag. 1-52, 4 bijl. (2 krt.).
- 55 *Gaauw, P.G. van der, & C.M. Soonius*, 1993. Een archeologische kartering, inventarisatie en waardering in het Landinrichtingsgebied Ooijpolder. Amsterdam, pag. 1-76, 7 bijl., 3 krt.
- 56 *Gaauw, P.G. van der, C.M. Soonius, H.B.G. Scholte Lubberink & J.A.M. Oude Rengerink*, 1992. Militair Oefenterrein Oirschot: archeologische inventarisatie en booronderzoek in het kader van de MER. Amsterdam, pag. 1-59, 5 bijl., 2 kaarten.
- 57 *Kolen, J.C.A., & W. Bosman*, 1993. Wateringen-Naaldwijk, zuidwestelijke randweg Den Haag (S11/N54) en veilingroute (S55); een archeologische kartering, inventarisatie en waardering. Amsterdam, pag. 1-60, 4 bijl. (1 krt.).
- 58 *Soonius, C.M., & P.G. van der Gaauw*, 1992. Beetgum: Kwaliteitsbepalend onderzoek van het terprestant Besseburen (Archeologisch Monument). Amsterdam, pag. 1-77, 10 bijl., 2 kaarten.
- 59 *Asmussen, P.S.G.*, 1991. Archeologische begeleiding Betuweroute. deel A: vaststellen minst schadelijke tracé. Amsterdam, pag. 1-53, 2 bijl.
- 60 *Odé, O., & J.W.H.P. Verhagen*, 1992. AAI beheersobject Ugchelen-Hoenderloo-Varena. Amsterdam, pag. 1-133, 35 bijl.
- 61 *Kimmernaede, O.H.A.J. van*, 1992. Heide en archeologie; de invloed van het plaggen van heideterreinen op het archeologisch bodemarchief. Amsterdam, pag. 1-65, 5 bijl.
- 62 *Oude Rengerink, J.A.M., & H.B.G. Scholte Lubberink*, 1992. Stein, uitbreidingsplan Sanderboutlaan/Elserveld/Meeldert; een archeologische inventarisatie, verkenning en waardering. Amsterdam, pag. 1-56, 4 bijl.
- 63 *Scholte Lubberink, H.B.G., & J.A.M. Oude Rengerink*, 1992. Wijchen - Groot Bijsterhuizen; een archeologische kartering, inventarisatie en waardering. Amsterdam, pag. 1-60, 9 bijl.
- 64 *Dirkx, G.H.P., & C.M. Soonius*, 1993. De ontwikkeling van het cultuurlandschap in het herinrichtingsgebied 'De Leijen-West' (Noord-Brabant); een archeologische en historisch-geografische inventarisatie, kartering, beschrijving en waardering. Wageningen/Amsterdam, DLO-Staring Centrum, Rapport 225.1, pag. 1-244, 4 krt.
- 65 *Gaauw, P.G. van der, & H. van Londen*, 1992. De Hoge Woerd, een boor- en weerstandsonderzoek naar het Romeinse castellum van De Meern. Amsterdam, pag. 1-74, 4 bijl.
- 66 *Asmussen, P.S.G.*, 1992. Rijswijk; Archeologisch onderzoek t.b.v. de spoorverdubbeling/tunnelaanleg NS-tracé Rijswijk (ZH). Amsterdam, pag. 1-70, 4 bijl., 4 krt.
- 67 *Asmussen, P.S.G.*, 1992. Archeologisch vooronderzoek ten behoeve van de MER-Ramspol. Amsterdam, pag. 1-24, 4 bijl.
- 68 *Asmussen, P.S.G.*, 1993. Archeologisch onderzoek tracéstudie/MER Rijksweg 15 (Ressen-A12); deel A: rangschikking tracé-alternatieven naar schadelijkheid. Amsterdam, pag. 1-53, 4 bijl., 2 krt.
- 69 *Visscher, H.C.J., J.C.A. Kolen, J.A.M. Roymans, P.M.L. Vleugels & N. Aten*, 1993. Inden/Altdorf: Eine intensive Archäologische Prospektion im Umsiedlungsstandort Inden/Altdorf der Gemeinde Inden, Kreis Düren. Amsterdam, pag. 1-196, 5 bijl.
- 70 *Soonius, C.M.*, 1993. Potentiële archeologische waarden in de voor bollenteelt aangemerkte gebieden. Amsterdam, pag. 1-105, 13 bijl.
- 71 *Odé, O.*, 1993. Een archeologische kartering, inventarisatie en waardering voor het SBB-beheersobject 'De Bergjes'. Amsterdam, pag. 1-76, 7 bijl.
- 72A *Visscher, H.C.J.*, 1993. Herinrichtingsgebied Harderwijk-Elburg. I. Archeologische kartering en inventarisatie; II. Onderzoek t.b.v. een verwachtingskaart. Amsterdam, pag. 1-77, 12 bijl. (3 krt.).
- 73 *Soonius, C.M.*, 1995. Herinrichtingsgebied Bergen - Egmond - Schoorl; een archeologische kartering, inventarisatie en waardering. Amsterdam, pag. 1-128, 9 bijl., 3 krt. (3 x 3 bladen).

- 74 *Odé, O., & P.G. van der Gaauw*, 1993. Bodembeschermingsgebied de Zuidelijke IJsselvallei; een archeologische kartering, inventarisatie en waardering in het kader van de Bijdragenregeling Bodembeschermingsgebieden. Amsterdam, pag. 1-100, 8 bijl. (2 krt.).
- 75 *Langen, G.J. de, T.M. Perger, S. Wentink & M.H. Wispelwey*, 1993. Project 'Bescherming op Maat' in het kader van de Bijdragenregeling Bodembeschermingsgebieden Friesland. Deel I: Toelichting. Amsterdam, pag. 1-150, 7 bijl., in voorbereiding.
- 76 *Asmussen, P.S.G., & R.P. Exaltus*, 1993. Archeologische begeleiding Betuweroute. Deel B: Inventarisatie & Deel C (gedeeltelijk): Waardering. Amsterdam, pag. 1-118, 4 bijl., 6 krt.
- 77 *Visscher, H.C.J.*, 1993. Project plan van aanpak archeologisch waardevolle gebieden; in het kader van de Bijdragenregeling Bodembeschermingsgebieden Zuid-Holland. Amsterdam, pag. 1-144, 9 bijl.
- 78 *Scholte Lubberink, H.B.G.*, 1993. Archeologisch onderzoek in het Hunzedal (Provincie Drenthe): adviezen met betrekking tot de bescherming van archeologische waarden. Amsterdam, pag. 1-110, 6 bijl., 3 krt, 1 appendix (pag. 111-231).
- 79 *Soonius, C.M.*, 1993. Broekpolder; een archeologische inventarisatie, kartering en waardering. Amsterdam, pag. 1-46, 4 bijl., 1 krt.
- 80 *Haarhuis, H.F.A., & E.P. Graafstal*, 1993. Vleuten-Harmelen; een archeologische kartering, inventarisatie en waardering. Amsterdam, pag. 1-124, 4 bijl., 1 krt.
- 81 *Haarhuis, H.F.A., & E.P. Graafstal*, 1993. Rijnenburg; een archeologische kartering, inventarisatie en waardering. Amsterdam, pag. 1-80, 4 bijl., 1 krt.
- 82 *Oude Rengerink, J.A.M.*, 1993. Archäologische Prospektion im zukünftigen Braunkohletagebau Garzweiler II; Kreise Heinsberg, Neuss, Düren und Stadt Mönchengladbach. Amsterdam, pag. 1-164, 11 bijl.
- 83 *Exaltus, R.P.*, 1993. Archeologisch onderzoek in het tracé van Rijksweg 27 (Zuidelijk Flevoland). Amsterdam, pag. 1-80, 4 bijl.
- 84 *Scholte Lubberink, H.B.G.*, 1994. Archeologisch onderzoek in de polder Peizer- en Eeldermeden (Provincie Drenthe): adviezen met betrekking tot de bescherming van veenterpen. Amsterdam, pag. 1-82, 5 bijl., 1 kaart, 1 appendix (pag. 83-119).
- 85 *Gaauw, P.G. van der*, 1994. Verslag van de veldcontrole t.b.v. de vervaardiging van de archeologische monumentenkaart van Limburg. Amsterdam, pag. 1-112, 5 bijl.
- 86 *Asmussen, P.S.G.*, 1994. Archeologische begeleiding Betuweroute. Deel C: waardering van de vindplaatsen. Amsterdam, pag. 1-208, 8 bijl.
- 87 *Oude Rengerink, J.A.M.*, 1994. Een archeologische inventarisatie en kartering in het kader van de M.E.R. t.b.v. de Rijksweg A4 tussen Bergen op Zoom en Steenbergen. Amsterdam, pag. 1-88, 4 bijl., 1 kaart.
- 88 *Haarhuis, H.F.A.*, 1994. Archeologisch onderzoek Hoeksche Waard-Oost: een waarderend onderzoek. Amsterdam, pag. 1-56, 4 bijl.
- 89 *Schenk, J.A., & J.C.A. Kolen*, 1994. Ein Archäologisches Informationssystem für das Merzbachtal – Abschlussbericht. Amsterdam, pag. 1-64.
- 90 *Scholte Lubberink, H.B.G., R.P. Exaltus & C.M. Soonius*, 1994. 'Bescherming antropogeen waardevolle terreinen t.b.v. de uitvoering Bijdragenregeling Bodembeschermingsgebieden'. Opstartnotitie t.b.v. het deelproject: Limmen-Heiloo, onderzoeksfase eerste jaar. Amsterdam, pag. 1-100, 5 bijl.
- 90B *Exaltus, R.P., & C.M. Soonius*, 1995. 'Bescherming antropogeen waardevolle terreinen t.b.v. de uitvoering Bijdragenregeling Bodembeschermingsgebieden'. Tussenverslag Deelproject Limmen-Heiloo: monitoring-onderzoek 1995. Amsterdam, pag. 1-100, 5 bijl., in voorbereiding.
- 91 *Exaltus, R.P., & C.M. Soonius*, 1994. 'Bescherming antropogeen waardevolle terreinen t.b.v. de uitvoering Bijdragenregeling Bodembeschermingsgebieden'. Opstartnotitie t.b.v. het deelproject: Waterland, onderzoeksfase eerste jaar. Amsterdam, pag. 1-118, 7 bijl.
- 91B *Exaltus, R.P., & C.M. Soonius*, 1995. 'Bescherming antropogeen waardevolle terreinen t.b.v. de uitvoering Bijdragenregeling Bodembeschermingsgebieden'. Tussenverslag Deelproject Waterland: monitoring-onderzoek 1995. Amsterdam, pag. 1-100, 5 bijl., in voorbereiding.
- 92 *Oude Rengerink, J.A.M.*, 1994. Archeologisch booronderzoek op vier terreindelen in het plangebied Roomburg Matilo te Leiden. Amsterdam, pag. 1-38, 4 bijl.
- 93 *Haarhuis, H.F.A.*, 1994. Verbreding Rijksweg A2 's-Hertogenbosch; archeologisch onderzoek in het kader van de MER. Amsterdam, pag. 1-42, 7 bijl. (3 krt.).
- 94 *Scholte Lubberink, H.B.G., J.W.P.H. Verhagen & H. van Londen*, 1994. Archeologische onderzoek ten behoeve van de trajectstudie/m.e.r. Rijksweg 4: Kruithuisweg (Delft) – Kethelplein (Schiedam). Amsterdam, pag. 1-60, 3 bijl.
- 95 *Odé, O., J.W.H.P. Verhagen & S. Wentink*, 1995. Archeologische onderzoek in de gemeente Apeldoorn; de archeologische overzichts-, potentie- en beleidskaart van het landelijk gebied. Amsterdam, pag. 1-80, 9 bijl., 2 krtbijl.
- 96 *Haarhuis, H.F.A., P.S.G. Asmussen & J.A.M. Oude Rengerink*, 1995. Archeologisch onderzoek Hogesnelheidslijn (HSL), Fase A: Karteringsonderzoek t.b.v. de tracékeuze. Amsterdam, pag. 1-75, 12 bijl.
- 97A *Odé, O., & E. Rensink*, 1995. Herinrichtingsgebied Noorderpark; Aanvullende Archeologische Inventarisatie (AAI-1). Amsterdam, pag. 1-40, 7 bijl., 2 kaartbijl (4 bladen).
- 98 *Visscher, H.C.J.*, 1995. Tussenrapportage archeologische inventarisatie gemeente Wageningen, Fase 1, Deel 1 en 2. Amsterdam, pag. 1-39 en 40-110, 8 bijl. (4 krt.).
- 99 *Exaltus, R.P., P.J. Orbons & I.M.C. Nuijten*, 1994. Archeologisch onderzoek naar de kasteelplaats 'Recht van ter Leede'. Amsterdam, pag. 1-26, 3 bijl.
- 101 *Visscher, H.C.J.*, 1995. Archeologisch onderzoek N-199; verslag vooronderzoek, oriënterend booronderzoek en oppervlaktekartering. Amsterdam, pag. 1-21, 3 bijl., 2 krt. (4 bladen).
- 102 *Jager, D.H. de, & E. Heunks*, 1995. Archeologisch onderzoek Amby-Zuidoost en Amby-Heukelstraat, gemeente Maastricht; vooronderzoek en veldkartering. Amsterdam, pag. 1-31, 2 bijl.
- 103 *Scholte Lubberink, H.B.G.*, 1995. Heilaar–Steenakker (gemeente Breda): Steenakker, Westerpark en de Westtangent. Een archeologische kartering, inventarisatie en waardering. Amsterdam, pag. 1-98, 3 Platen, 2 bijl., 1 appendix.
- 104 *Andréa, J., R.P. Exaltus & R.P.A. Paulussen*, 1995. Richtlijn gecombineerd verkennend archeologisch en milieuhygiënisch bodemonderzoek gemeente Maastricht. Amsterdam, pag. 1-24, 2 bijl., in voorbereiding.
- 105 *Schute, I.A.*, 1995. Verslag van het archeologisch onderzoek naar het 'Huys te Oss' in de gemeente Oss. Amsterdam, pag. 1-11.
- 106 *Haarhuis, H.F.A.*, 1995. Archeologisch onderzoek Driel-Oost: archeologische beleidskaart. Amsterdam, pag. 1-21, 2 bijl.

- 107 *Oude Rengerink, J.A.M.*, 1994. Katwijk Zanderij-Westerbaan: archeologische kartering in het kader van het bestemmingsplan. Amsterdam, pag. 1-11, 2 kaartbijl.
- 108 *Haarhuis, H.F.A.*, 1994. Ooijse Bandijk: archeologische kartering in het kader van de MER. Amsterdam, pag. 1-10, 1 kaartbijl.
- 109 *Odé, O.*, 1995. Meppel Nat Industrierterrein; aanvullende archeologische inventarisatie (AAI-1) in het kader van de MER. Amsterdam, pag. 1-10, 1 kaartbijl.
- 110A *Visscher, H.C.J.*, 1995. Winschoter Hoogbrug; vooronderzoek naar de Brugschans. Amsterdam, pag. 1-5, in voorbereiding.
- 111 *Soonius, C.M.*, 1995. Herinrichtingsgebied Ulvenhout-Galder; een archeologische kartering en inventarisatie. Amsterdam, pag. 1-60, 4 bijl., 2 krtbijl.
- 112 *Exaltus, R.P.*, 1995. Haalbaarheidsonderzoek kasteel Schuilenburg. Amsterdam, pag. 1-15, 4 bijl., in voorbereiding.
- 113A *Haarhuis, H.F.A.*, & *J.A.M. Oude Rengerink*, 1995. Archeologisch onderzoek Hogesnelheidslijn (HSL): tracédeel C6. Amsterdam, pag. 1-20, 2 bijl., in voorbereiding.
- 114 *Langen, G.J. de, & S. Wentink*, 1995. Ontwerp-werkprogramma archeologische monumentenzorg Friesland. Amsterdam, pag. 1-140, 31 bijl., in voorbereiding.
- 115A *Schute, I.A.*, 1995. Westeraam: een archeologische kartering, inventarisatie en waardering; voortgangsverslag. Amsterdam, pag. 1-45, 5 bijl.
- 116 *Exaltus, R.P.*, & *P.J. Orbons*, 1995. Provincie Utrecht: archeologisch onderzoek op de kasteelterreinen Slot van Abcoude, Huis te Vreeland en Huis Ter Eem. Amsterdam, pag. 1-35, 2 bijl.
- 117 *Soonius, C.M.*, 1995. Provincie Utrecht; archeologisch onderzoek in het kader van de Bijdragenregeling Bodembeschermingsgebieden, Fase 1. Amsterdam, pag. 1-110, 10 bijl., in voorbereiding.
- 118 *Asmussen, P.S.G.*, 1995. Tracé N440/RW14: Aanvullende Archeologische Inventarisatie, Fase 1 en 2. Amsterdam, pag. 1-61, 8 bijl.
- 119 *Scholte Lubberink, H.B.G.*, & *J. Renes*, 1995. MER-Grensmaas; Onderdeel Landschap en Cultuurhistorie: de bestaande toestand en de autonome ontwikkeling. Amsterdam, pag. 1-57, 1 bijl., 6 krtbijl.
- 120A *Odé, O.*, 1995. Afferden-Dreumel; Archeologische inventarisatie en kartering van de Waalbandijk in het kader van de dijkverbetering: Fase I. Amsterdam, pag. 1-27, 3 bijl., 1 kaartbijl., in voorbereiding.
- 121 *Asmussen, P.S.G.*, & *O. Odé*, 1995. Gemeente Rhenen; archeologisch onderzoek Elst-t Bosje. Amsterdam, pag. 1-30, 5 bijl.
- 122 *Haarhuis, H.F.A.*, 1995. De Waalsprong, gemeente Nijmegen; archeologisch onderzoek Fase A1. Amsterdam, pag. 1-88, 4 bijl., 2 krtbijl., in voorbereiding.
- 123 *Oude Rengerink, J.A.M.*, 1995. De archeologische verwachtingskaart van het plangebied Teteringen. Amsterdam, pag. 1-22, 4 bijl.
- 124 *Schute, I.A.*, 1995. Archeologisch onderzoek naar het kasteel Zuilichem, gemeente Brakel. Amsterdam, pag. 1-15, 1 bijl.
- 125 *Orbons, P.J.*, 1995. Prospeccio geofisica a la vil.La romana de Can Terres. Amsterdam, pag. 1-19.
- 126 *Schute, I.A.*, 1995. St. Anthoniusveld, gemeente Venray; een archeologische inventarisatie en kartering. Amsterdam, pag. 1-34, 4 bijl.
- 127 *Schute, I.A.*, 1995. Zeist-Parmetiersland; een archeologische kartering. Amsterdam, pag. 1-18, 2 bijl.
- 128 *Exaltus, R.E.*, & *P.J. Orbons*, 1995. Het voormalige Fort Sint Jacob in de gemeente Axel; archeologisch onderzoek. Amsterdam, pag. 1-19, 2 bijl.
- 129 *Langen, G.J. de, P.J. Orbons, T.M. Perger & M.H. Wispelwey*, 1995. Gemeente Nijefurd; archeologisch vooronderzoek naar het voormalige blokhuis te Stavoren. Amsterdam, pag. 1-44, 4 bijl., in voorbereiding.
- 130A *Scholte Lubberink, H.B.G.*, 1995. Mallem, gemeente Eibergen; Verslag van het archeologisch onderzoek. Deel 1: booronderzoek met de 15 cm boor op een es (Eibergen-Veldkamp, meldingsgebied 34G-4). Amsterdam, pag. 1-23, 3 bijl.
- 131A *Gaauw, P.G. van der*, 1995. Project Infiltratie Maaskant; een archeologische kartering en inventarisatie. Amsterdam, pag. 1-68, 4 bijl., in voorbereiding.
- 132 *Exaltus, R.P.*, & *P.J. Orbons*, 1995. Gemeente Groningen; archeologisch onderzoek op het CiBoGa-terrein. Amsterdam, pag. 1-15, 2 bijl.
- 133 *Exaltus, R.P.*, & *P.J. Orbons*, 1995. Gemeente Groningen; archeologisch onderzoek op de lokatie Ossenmarkt. Amsterdam, pag. 1-15, 2 bijl.
- 134 *Exaltus, R.P.*, & *P.J. Orbons*, 1995. Gemeente Groningen; archeologisch onderzoek op kasteelterrein Selwerd. Amsterdam, pag. 1-21, 3 bijl., in voorbereiding.
- 135 *Exaltus, R.P.*, *P.J. Orbons* & *I.M.C. Nuijten*, 1995. Vijfheerenlanden; archeologisch onderzoek kasteel Hagestein. Amsterdam, pag. 1-37, 5 bijl., in voorbereiding.
- 136 *Haarhuis, H.F.A.*, 1995. Bemmeler bouwlocaties 1 en 5; een archeologische kartering. Amsterdam, pag. 1-44, 6 bijl., in voorbereiding.
- 137 *Scholte Lubberink, H.B.G.*, 1995. Gemeente Vorden; Archeologisch onderzoek op het voorterrein van kasteel Hackfort. Amsterdam, pag. 1-26, 3 bijl.
- 138 *Oude Rengerink, J.A.M.*, 1995. Wateringse Veld, Deelgebied 1: Voorlopig verslag van het karterend booronderzoek op spot 1 en 2. Amsterdam, pag. 1-22, 2 bijl., in voorbereiding.

RAAP-NOTITIES

- 1 *Brandt, R.W. & A.J. Guiran*, 1985. Een notitie omtrent de bewoningsgeschiedenis van Amstelland. Amsterdam, pag. 1-4, 2 bijl.
- 2 *Manning, R.A.G.F.M.*, 1986. Archeologische waarden in de Gemeente Wognum. Amsterdam, pag. 1-2, 2 bijl.
- 3 *Gaauw, P.G. van der & R.A.G.F.M. Manning*, 1986. Toelichting op de voorlopige archeologische waarderingskaart van het ruilverkavelingsgebied 'De Gouw'. Amsterdam, pag. 1-3.
- 4 *Manning, R.A.G.F.M.*, 1986. De Gooise hei: het archeologisch begeleiden van een ontplaggingscampagne. Amsterdam, pag. 1-3, 1 bijl.
- 5 *Brandt, R.W.*, 1987. De waardering van archeologische vindplaatsen in het landelijk gebied. Amsterdam, pag. 1-6.
- 6 *Andréa, J. & P.G. van der Gaauw*, 1987. Beleidsnota met betrekking tot de archeologische begeleiding van ontgroningen in Noord-Holland. Amsterdam, pag. 1-7.
- 7 *Andréa, J. & P.G. van der Gaauw*, 1987. Nota met betrekking tot de inpassing van archeologische waarden in het landelijk gebied van Noord-Holland. Amsterdam, pag. 1-14.
- 8 *Gaauw, P.G. van der*, 1987. Voorlopig verslag van het archeologisch onderzoek in de Harnaschpolder en de Woudse polder n.a.v. de aanleg van Rijksweg 4. Amsterdam, pag. 1-5.
- 9 *Berg, J. van der*, 1987. Een onderzoek naar het gebruik van geografische informatiesystemen in de classificering van archeologische vindplaatsen (proefgebied Limmen-Heiloo). Amsterdam, in concept.
- 10 *Gaauw, P.G. van der*, 1987. Notitie met betrekking tot de aanvullende archeologische kartering in het ruilverkavelingsgebied De Gouw. Amsterdam, pag. 1-6.
- 11 *Beek, B.L. van & F.A. Perk*, 1987. Jaarverslag 1986. Amsterdam, pag. 1-64.
- 12 *Datema, R.R.*, 1988. Functieomschrijving ten behoeve van de project-archeoloog. Amsterdam, pag. 1-3.
- 13 *Datema, R.R.*, 1988. De Leerspiegel. Bewoningscontinuïteit langs de Bullewijk? Amsterdam, pag. 1-13.
- 14 *Andréa, J.*, 1988. Bedreigingen van het Friese bodemarchief: een analyse van het ruimtelijk beleid van de Provincie Friesland en de mogelijke gevolgen voor het Friese bodemarchief. Amsterdam, pag. 1-17.
- 15 *Datema, R.R.*, 1988. Handleiding t.b.v. de R.A.A.P.-projecten. Amsterdam, pag. 1-50, 22 bijl., 8 appendices.
- 16 *Beek, B.L. van & F.A. Perk (red.)*, 1988. Jaarverslag 1987. Amsterdam, pag. 1-85.
- 17 *Andréa, J.*, 1988. Landschaps Archeologische Kartering. Amsterdam, in voorbereiding.
- 18 *Andréa, J.*, 1988. Informatie-Brochure R.A.A.P. Amsterdam, pag. 1-25.
- 19 *Groenewoudt, B.J. & J. Andréa*, 1989. Ruilverkaveling Rijssen: archeologische aanvullingen op een historisch-geografische gebiedsbeschrijving. Amsterdam, pag. 1-10.
- 20 *Pelt, W. van & F.A. Perk (red.)*, 1989. Jaarverslag 1988. Amsterdam, pag. 1-78, 1 bijl.
- 21 *Anderson, K.*, 1989. Weerstandsonderzoek kasteelterrein 'Blanckenburgh' te Beuningen. Amsterdam, pag 1-20, 6 bijl.
- 22 *Anderson, K.*, 1989. Weerstandsonderzoek kasteel 'Oud-Haerlem' te Heemskerk. Amsterdam, pag 1-15, 3 bijl.
- 23 *Perk, F.A. (red.)*, 1990. Jaarverslag 1989. Amsterdam, pag. 1-128.
- 24 *Gaauw, P.G. van der*, 1990. Booronderzoek terpen Schokland. Amsterdam, pag. 1-13.
- 25 *Gaauw, P.G. van der*, 1990. Weerstandsonderzoek Middelbuurt - Schokland. Amsterdam, pag. 1-10, 5 bijl.
- 26 *Anderson, K.*, 1990. Weerstandsonderzoek naar de kerken van Biert en Heenvliet. Amsterdam, pag. 1-12.
- 27 *Gaauw, P.G. van der & J.A.M. Roymans*, 1990. Het Kasteel van Mierlo. Amsterdam, pag. 1-18.
- 28 *Gaauw, P.G. van der*, 1990. Een verkennend booronderzoek op een middeleeuwse nederzetting in Erichem (gemeente Buren). Amsterdam, pag. 1-10.
- 29 *Odé, O.*, 1990. Hunebedden; registratie en beheer - een voorstudie. Amsterdam, pag. 1-46, in concept.
- 30 *Perk, F.A.*, 1990. Weerstandsonderzoek naar het Kasteel van Eindhoven. Amsterdam, pag. 1-15, 2 bijl.
- 31 *Perk, F.A.*, 1990. Weerstandsonderzoek naar het 'Huis ter Kleef' in Haarlem. Amsterdam, pag. 1-17, 3 bijl.
- 32 *Perk, F.A.*, 1991. Weerstandsonderzoek naar het luthuis Ameliastein te Vianen. Amsterdam, pag. 1-37, 4 bijl.
- 33 *Perk, F.A.*, 1991. Weerstandsonderzoek naar het borgterrein 'Klein Martijn' te Harkstede. Amsterdam, pag. 1-35, 6 bijl.
- 34 *Anderson, K., F.A. Perk & I. Nuijten*, 1992. Weerstands- en booronderzoek t.b.v. het vaststellen van de aard en omvang van het complex van de commanderie van de Duitse Orde aan de Herenlaan te Maasland. Amsterdam, pag. 1-30, 3 bijl.
- 35 *Gaauw, P.G. van der*, 1991. Verkennend booronderzoek Oud-Doornik. Amsterdam, pag. 1-12, 2 bijl.
- 36 *Soonius, C.M., & L.A. Ankum*, 1991. Archeologische Meldingskaart en Potentiekaart van de gemeente Ede: een samenvatting. Amsterdam, pag. 1-29, 3 bijl.
- 37 *Anderson, K., P.G. van der Gaauw & I. Nuijten*, 1991. Geo-elektrisch weerstandsonderzoek op kasteelterrein 't Juffere te Oploo. Amsterdam, pag. 1-19, 1 bijl.
- 39 *Gaauw, P.G. van der*, 1991. Een verkennend booronderzoek in Wageningen - De Maaten. Amsterdam, pag. 1-9.
- 40 *Verpoorte, A.*, 1992. Haus Asdonk: Eine Bodenforschung. Amsterdam, pag. 1-16.
- 41 *Verpoorte, A.*, 1991. Weerstands- en aanvullend booronderzoek naar het 'Huis ten Bergh' te Oirschot. Amsterdam, pag. 1-15.
- 42 *Musch, J.*, 1993. Onderzoek op de laat-paleolithische vindplaats 'Bullenaarshoek' bij Enter (Overijssel). Amsterdam, pag. 1-35.
- 43 *Anderson, K.*, 1992. Weerstandsonderzoek naar kasteel 'Hulckestein'. Amsterdam, pag. 1-24.
- 44 *Verpoorte, A.*, 1992. Het stinsterrein van Uniastate (Beers, Friesland). Amsterdam, pag. 1-21.
- 45 *Orbons, J., & A. Verpoorte*, 1992. 'Moerendaal': een archeologisch onderzoek. Amsterdam, pag. 1-21.
- 46 *Verpoorte, A.*, 1992. 'Huis te Balgoij': een archeologisch onderzoek. Amsterdam, pag. 1-15.
- 47 *Verpoorte, A.*, 1992. Rheinbach-Ramershoven: Eine Geophysikalische Untersuchung. Amsterdam, pag. 1-17.
- 48 *Orbons, J., & A. Verpoorte*, 1992. Mittelalterliche Töpferöfen in Brühl-Pingsdorf: Eine Geophysikalische untersuchung. Amsterdam, pag. 1-25.
- 49 *Scholte Lubberink, H.B.G.*, 1992. Abschlußbericht zur Prospektion der Trasse der B 59 n; Pulheim/Stommeln, Erftkreis. Amsterdam, pag. 1-29.
- 50 *Kolen, J.C.A., & J.A.M. Roymans*, 1992. Den Dolder, plangebied 'De Binnenhof/Willem Arntsz Hoeve': Archeologische verkenningen in het kader van de MER. Amsterdam, pag. 1-23.

- 51 *Koning, J. de*, 1992. Archeologisch vooronderzoek naar het kasteel van Boekel. Amsterdam, pag. 1-22.
- 52 *Anderson, K.*, 1993. Weerstands- en booronderzoek bij slot Teylingen te Voorhout. Amsterdam, pag. 1-18.
- 53 *Langen, G.J. de, T.M. Perger & M.H. Wispelwey*, 1993. Onderzoek naar de archeologische en landschappelijke waarde van de terp Keppens bij Bolsward. Amsterdam, pag. 1-51, 5 bijl.
- 54 *Rensink, E.*, 1993. Zuidelijke rondweg Woudenberg (T44): een archeologische kartering, inventarisatie en waardering. Amsterdam, pag. 1-41, 5 bijl.
- 55 *Haarhuis, H.F.A.*, 1993. Traject Rijksweg A58 Etten-Leur; archeologisch onderzoek in het kader van de MER. Amsterdam, pag. 1-21, 2 bijl.
- 56 *Haarhuis, H.F.A.*, 1993. Rijksweg A58 Princeville; archeologisch onderzoek in het kader van de MER. Amsterdam, pag. 1-23, 2 bijl.
- 57 *Manning, R.A.G.F.M.*, 1993. Hofpark Wateringen: een archeologisch onderzoek. Amsterdam, pag. 1-30, 5 bijl.
- 58 *Orbons, J.*, 1993. Weerstands- en booronderzoek bij Hoeve Hurpesch, gemeente Wittem (Zuid-Limburg). Amsterdam, pag. 1-28, 3 bijl.
- 59 *Kolen, J.*, 1993. Beek; nader archeologisch onderzoek op twee lokaties in het tracé van de Oost-West Baan, Luchthaven Maastricht. Amsterdam, pag. 1-27, 4 bijl.
- 60 *Langen, G.J. de, T.M. Perger & M.H. Wispelwey*, 1993. Een archeologische waardering in het kader van het Bestemmingsplan Littenseradiel Buitengebied-West. Amsterdam, pag. 1-86, 1 bijl.
- 61 *Anderson, K., K. van der Graaf, J. Orbons & F.A. Perk*, 1993. Verslag van het aanvullend archeologisch onderzoek op drie lokaties (in het kader van het Landschapsplan voor de provincie Utrecht). Amsterdam, pag. 1-38, 4 bijl.
- 62A *Asmussen, P.S.G.*, 1993. Archeologisch onderzoek 'De Gelderse Poort'; Module 1: Onderzoek ten behoeve van de archeologische potentiekaart. Amsterdam, pag. 1-16, 1 bijl. (3 overlays).
- 63 *Gaauw, P.G. van der, & H.C.J. Visscher*, 1993. Archeologisch onderzoek op vuursteen-vindplaatsen in de herinrichting Nijkerk-Putten. Amsterdam, pag. 1-60, 3 bijl.
- 64 *Schute, I.A.*, 1993. Archäologische Prospektion im Bereich des Bebauungsplanes Vo-8 von Vorst, Stadt Tönisvorst (Kreis Viersen). Amsterdam, pag. 1-18.
- 65 *Orbons, P.J.*, 1993. Abschlußbericht zur geophysikalischen Prospektion in Elsdorf (Erftkreis). Amsterdam, pag. 1-21.
- 66 *Orbons, P.J.*, 1993. Abschlußbericht zur geophysikalischen Prospektion in Jülich (Kreis Düren). Amsterdam, pag. 1-19.
- 67A *Odé, O.*, 1993. Archeologisch onderzoek 'Fort Sint Andries'; Module 1: Onderzoek ten behoeve van de voorlopige archeologische potentiekaart. Amsterdam, pag. 1-40, 3 bijl., 1 krt.
- 68 *Orbons, P.J.*, 1993. Abschlußbericht zur geophysikalischen Prospektion in Viersen (Erftkreis). Amsterdam, pag. 1-22.
- 69 *Langen, G.J. de, T.M. Perger, S. Wentink & M.H. Wispelwey*, 1993. 'Bescherming op maat': archeologisch project in het kader van de bijdragenregeling Bodembeschermingsgebieden Friesland; verslag over de Pilot-study. Amsterdam, pag. 1-162, 10 bijl.
- 70 *Odé, O.*, 1994. 'De Bomendijk, tracé Marsstraat': beperkt archeologisch veldonderzoek in het kader van de MER. Amsterdam, pag. 1-28, 3 bijl., 2 krt.
- 71 *Exaltus, R.P.*, 1994. Weerstands- en booronderzoek naar huis Grauwert, Gemeente Utrecht. Amsterdam, pag. 1-21, 2 bijl.
- 72 *Visscher, H.C.J.*, 1994. Archeologisch onderzoek Wateringse Veld. Deel I: het vooronderzoek. Amsterdam, pag. 1-49, 8 bijl. (3 krt.).
- 73A *Haarhuis, H.F.A.*, 1994. Archeologisch onderzoek te Hazendans, gemeente Maastricht. Vooronderzoek en veldkartering. Amsterdam, pag. 1-26, 6 bijl., in voorbereiding.
- 74 *Heunks, E.*, 1994. Bedreigingen van het bodemarchief door landbouwkundige bodemtechnische ingrepen: een oriëntatie. Amsterdam, pag. 1-65, in voorbereiding.
- 75 *Langen, G.J. de, T.M. Perger & M.H. Wispelwey*, 1994. Onderzoek naar de archeologische waarde van de Meldingskaartterreinen 5G-81 en 5G-87 bij Franeker. Amsterdam, pag. 1-122.
- 76A *Haarhuis, H.F.A.*, 1994. Tracé Zuid-Willemsvaart; archeologisch onderzoek in het kader van de MER. Amsterdam, pag. 1-42, 3 bijl., 3 krt.
- 77 *Schute, I.A.*, 1994. Bericht zur geophysikalischen Untersuchung des Seddiner Hügelgrabes, Landkreis Prignitz. Amsterdam, pag. 1-17, 1 bijl.
- 78 *Langen, G.J. de, T.M. Perger & M.H. Wispelwey*, 1994. Het borgterrein Tammingahuizen bij Ten Post: archeologisch onderzoek naar de grachten. Amsterdam, pag. 1-54.

RAAP / LAND-RAPPORTEN

- Lohof, E., 1992. Abschlussbericht zur Prospektion landwirtschaftlich genutzter Flächen zwischen den Ortslagen Niederzier und Oberzier, Kreis Düren. *LAND-Bericht 14/92*, Aachen, pag. 1-25.
- Lohof, E., 1992. Archäologische Prospektion auf dem Grundstück der Huvarth GbR in Schöneiche bei Berlin, Kreis Fürstenwalde. *LAND-Bericht 15/92*, Aachen, pag. 1-18.
- Schute, I.A., 1992. Archäologische Prospektion im Bereich des Bebauungsplanes Nr. 177 in Alsdorf-Hoengen, Kreis Aachen. *LAND-Bericht 17/92*, Aachen, pag. 1-21.
- Lohof, E., & M. Trier, 1992. Archäologische Prospektion im Bereich des geplanten Umsiedlungsstandortes Angelsdorf-Nord, Gde. Elsdorf, Erftkreis. *LAND-Bericht 19/1992*, Aachen, pag. 1-46.
- Schute, I.A., & M. Trier, 1993. Archäologische Prospektion im Bereich des AVAK-Betriebsgrundstücks in Krefeld-Gellep. *LAND-Bericht 1/1993*, Aachen, pag. 1-53.
- Oude Rengerink, J.A.M., & M. Trier, 1993. Archäologische Prospektion im Bereich der Jahresscheibe 1993 im Tagebau Jänschwalde, Kreis Forst. *LAND-Bericht 2/1993*, Aachen, pag. 1-41, 6 Beilagen.
- Jager, D. de, & M. Trier, 1993. Archäologische Prospektion im Bereich des Bebauungsplanes 318 der Stadt Bornheim in Bornheim-Sechten, Rhein-Sieg-Kreis. *LAND-Bericht 6/1993*, Aachen, pag. 1-18 (7 Beilagen).
- Schute, I.A., 1993. Archäologische Prospektion im Bereich des Bebauungsplanes "An der Siedlung" in Wustermark, Kreis Nauen. *LAND-Bericht 10/1993*, Aachen, pag. 1-24.
- Oude Rengerink, J.A.M., & M. Trier, 1993. Archäologische Prospektion im Bereich der geplanten Verlängerung der A 46 bei Hückelhoven, Kreis Heinsberg. *LAND-Bericht 12/1993*, Aachen, pag. 1-14, 19 Beilagen.
- Schute, I.A., 1993. Archäologische Prospektion im Bereich des Bebauungsplanes 0003 o/92 "Gewerbegebiet Ost" in Nauen, Kreis Nauen. *LAND-Bericht 13/1993*, Aachen, pag. 1-15.
- Schute, I.A., & B. Quadflieg-Stroink, 1993. Archäologische Prospektion im Gebiet des geplanten Mikrostandortes Wustermark-Ost (GVZ), Kreis Nauen. *LAND-Bericht 18/1993*, Aachen, pag. 1-171.
- Schute, I.A., 1993. Archäologische Voruntersuchungen auf dem Gelände des Neubaus der Kreissparkasse in Seelow, Kreis Seelow. *LAND-Bericht 19/1993*, Aachen, pag. 1-26.
- Schute, I.A., 1994. Eine archäologische Prospektion auf der Trasse der Erdgashochdruckleitung Steinitz-Bernau, Brandenburg. *LAND-Bericht 1/1994*, Aldenhoven, pag. 1-58 (9 Planbeilagen).
- Tichelman, G., 1994. Eine archäologische Prospektion im Bereich des ausgewiesenen Bebauungsplanes Nr. 07/91 von Templin. *LAND-Bericht 3/1994*, Aldenhoven, pag. 1-21 (12 Planbeilagen).
- Lohof, E., 1994. Eine archäologische Prospektion im Bereich des geplanten Gewerbegebietes Düren-Niederzier. *LAND-Bericht 4/1994*, Aldenhoven, pag. 1-64 (16 Beilagen).
- Oude Rengerink, J.A.M., 1994. Archäologische Prospektion im Bereich des geplanten Verlängerung der A 46 bei Dremmen, Kreis Heinsberg. *LAND-Bericht 5/1994*, Aldenhoven, pag. 1-50 (13 Beilagen).
- Schute, I.A., 1994. Eine archäologische Prospektion auf dem Gelände des Jagdschlusses Hubertusstock in Eichhorst, Kreis Eberswalde. *LAND-Bericht 6/1994*, Aldenhoven, pag. 1-16 (4 Beilagen).
- Lohof, E., 1994. Archäologische Prospektion auf der Trasse der K 22n bei Gustorf, Kreis Neuss. *LAND-Bericht 10/1994*, Aldenhoven, pag. 1-20 (2 Beilagen).
- Schute, I.A., 1994. Archäologische Prospektion im Bereich des Bebauungsplanes "Wohngebiet Wernitz, Markauer Straße" in Wernitz, Kreis Nauen. *LAND-Bericht 13/1994*, Aldenhoven, pag. 1-14.
- Schute, I.A., 1994. Endbericht der archäologischen Prospektion der 380-kV-Leitung Wolmirstedt-Berlin; Teilabschnitt Brieselang – Landesgrenze Berlin. *LAND-Bericht 14/1994*, Aldenhoven, pag. 1-14 (1 Beilage).
- Schute, I.A., 1994. Archäologische Prospektion im Trassenbereich der geplanten Erdgas-Hochdruckleitung Perleberg – Schwerin (Abschnitt im Land Brandenburg). *LAND-Bericht 17/1994*, Aldenhoven, pag. 1-52 (15 Beilagen).
- Lohof, E., 1994. Archäologische Prospektion im Bereich der Fernwärmetransportleitung zwischen dem Kraftwerk Weisweiler und der Stadt Aachen. *LAND-Bericht 24/1994*, Aldenhoven, pag. 1-141.
- Lohof, E., 1994. Eine archäologische Prospektion auf dem Gelände des Bebauungsplanes Nr. 44 der Stadt Rheinberg, Kreis Wesel. *LAND-Bericht 26/1994*, Aldenhoven, pag. 1-15 (1 Beilage).
- Schute, I.A., 1994. Archäologische Prospektion im geplanten Bebauungsareal Drebkau/Neu-Kausche. *LAND-Bericht 28/1994*, Aldenhoven, pag. 1-31 (14 Beilagen).
- Quadflieg-Stroink, B., 1994. Sondierbohrungen im Bereich des geplanten Brückenbauwerks über die Fossa Eugenia südwestlich Rheinberg-Annaberg, Kreis Wesel. *LAND-Bericht 29/1994*, Aldenhoven, pag. 1-3 (3 Beilagen).
- Schute, I.A., 1994. Eine archäologische Prospektion im Bereich der geplanten Brücke im Zuge der B 5, Anschlussstelle Dallgow-Ost (Havelpark), Landkreis Havelland. *LAND-Bericht 32/1994*, Aldenhoven, pag. 1-15.
- Jager, D.H. de, 1994. Archäologische Prospektion im Bereich des zukünftigen Golfgeländes 'Gut Lärchenhof' bei Pulheim-Stommelerbusch, Erftkreis. *LAND-Bericht 33/1994*, Aldenhoven, pag. 1-76.
- Schute, I.A., & E. Heunks, 1994. Archäologische Prospektion auf der Trasse der geplanten Erdgasfernleitung Frankfurt/Oder – Königs Wusterhausen. *LAND-Bericht 40/1994*, Aldenhoven, pag. 1-110.
- Schute, I.A., 1995. Archäologische Prospektion im Bereich des Bebauungsplanes "Ortseingang B 2 – Kanal Schwedt/Oder" in Schwedt/Oder, Landkreis Uckermark. *LAND-Bericht 6/1995*, Aldenhoven, pag. 1-11.
- Lohof, E., 1995. Eine archäologische Prospektion im Bereich der Neubaustrecke der K 17n bei Kerpen, Erftkreis. *LAND-Bericht 13/1995*, Aldenhoven, pag. 1-25.
- Jager, D.H. de, 1995. Eine archäologische Prospektion im Bereich des ehemaligen Truppenübungsplatzes Friedrichsfeld, Stadt Voerde (Niederrhein). *LAND-Bericht 14/1995*, Aldenhoven, pag. 1-25.
- Quadflieg-Stroink, B., & E. Lohof, 1995. Paläontologische und archäologische Prospektion im Einzugsbereich der Neubaustrecke Köln – Rhein/main der Deutsche Bahn AG. *LAND-Bericht 15/1995*, Aldenhoven, pag. 1-133, 1 Beilage, 2 Anlagen (8 Bl.).
- Jager, D.H. de, 1995. Eine archäologische Prospektion in zwei Teilbereichen der geplanten Trasse der A52 Elmpt-Waldniel, Kreis Viersen. *LAND-Bericht 16/1995*, Aldenhoven, pag. 1-40.

RAAP-ARTIKEL EN -BOEKEN

- Anderson, K., 1987. In de grond kijken zonder graven. *School en Universiteit* 12(1): 9-10.
- Anderson, K., 1989. Geofysische karteringstechnieken. *Archeologie in Limburg* 40: 204-205.
- Anderson, K., & E. Kramer, 1990. Onderzoek op het Dekema-terrein te Baard (gem. Littenseradiel, Fr.). *Paleo-aktueel* 1: 113-117.
- Anderson, K., 1990. Geofysische exploratiemethoden. In H. Kars (red.): *Archeometrie in Nederland. Nederlandse Archeologische Rapporten* 9: 53-61.
- Anderson, K., 1991. The Geosoft Program: creating fancy maps. *Archaeological Computing Newsletter* 26, p. 11-19.
- Anderson, K., & F.A. Perk, 1992. Elektrisch weerstandsonderzoek. In N. Arts, *Het kasteel van Eindhoven; Archeologie, ecologie en geschiedenis van een heerlijke woning*, pag. 83-86. Museum Kempenland, Eindhoven.
- Anderson, K., R.W. Brandt & J. Orbons, 1994. L'Apport des études géophysiques quant à l'orientation et la gestion des fouilles archéologique. *Les Nouvelles de l'Archeologie* n° 56 – été 94: 39-44.
- Andréa, J., 1987. Waarom archeologie in een landschapsbeleidsplan? *Groen* 43(12): 34-36.
- Andréa, J., 1987. Ook grasland geeft zijn geheimen prijs. *Terraviva* 87(2): 2-3.
- Andréa, J., 1988. Regionaal Archeologisch Archiverings Project (R.A.A.P.). *NCM-nieuws* 15(1): 8.
- Andréa, J., 1988. Een archeologische monumentenwacht, een alternatief voor blijvend behoud? *Monumenten* 9(4): 12-15.
- Andréa, J., 1989. Archeologen en Ruimtelijke Ordening. *Westerheem* 38(3): 154-158.
- Andréa, J., 1989. R.A.A.P. onderzoekt bodemarchief. *Monumenten* 10(3/4): 32-33.
- Andréa, J., B.J. Groenewoudt & J. Musch, 1990. Inpassing van archeologische objecten in natuurontwikkelingsplannen. Ter illustratie: De Boven-Regge. *Landinrichting* 30(4): 29-34.
- Andréa, J., & B.J. Groenewoudt, 1991. Essen, schatkamers van bewoningsgeschiedenis. *ROM* 1991(12): 26-30.
- Andréa, J., & E. Rensink, 1994. De gevolgen van verdroging voor het archeologisch bodemarchief. *Groen* 50(10): 13-14.
- Andréa, J., & E. Rensink, 1994. Archeologie en natuurontwikkeling: tegengestelde of gedeelde belangen. *Groen* 50(12): 32-36.
- Beek, B.L. van, 1988. Archeologische veldverkenning of de leer van het rapen. *Westerheem* 37(1): 39-41.
- Bloemers, J.H.F., C.W. van Pelt & F.A. Perk (red.), 1990. *Cultuurhistorie en Milieu in 2015; op weg naar een landschap zonder verleden?* Amsterdam, pag. 1-72.
- Bloemers, J.H.F., 1994. Archäologische Denkmalpflege, Forschungsarchäologie und Kontrakt-archäologie in den Niederlanden: ein Blick auf den gegenwärtigen Zustand und in die Zukunft. *Archäologische Denkmalpflege und Grabungsfirmer*: Kolloquium im Rahmen der Jahrestagung 1993. Verband der Landesarchäologen in der Bundesrepublik Deutschland. Ges. für Vor- und Frühgeschichte in Württemberg und Hohenzollern, pag. 47-51.
- Bloemers, J.H.F., 1994. De gemeentelijke archeoloog tussen maatschappijgerichte en wetenschappelijke archeologiebeoefening. In: R.R. Knoop & C.A.C. Jansen (red), *De plaats van de gemeentelijke archeologie binnen het archeologische vakgebied. Archeologisch Informatie Cahier* 7: 25-31.
- Brandt, R.W., 1990. R.A.A.P. en het bodemarchief. *Bulletin KNOB* 90(1): 11-17.
- Brandt, R.W., 1990. De archeologische potentiekaart: anticiperen op de kwetsbaarheid van het bodemarchief. In: Bloemers et al. (red.), *Cultuurhistorie en milieu in 2015; op weg naar een landschap zonder verleden?* Amsterdam, pag. 58-63.
- Brandt, R.W., B.J. Groenewoudt & K.L. Kvamme, 1992. An experiment in archaeological site location modelling in the Netherlands using GIS techniques. *World Archaeology* 24: 268-282.
- Brandt, R.W., & J.H.F. Bloemers, 1993. Onbekend maakt onbeschermd: archeologische monumenten en de ruimtelijke ordening in Nederland. In: J.H.F. Bloemers, W. Groenman-van Waateringe & H.A. Heidinga (red.), *Voeten in de aarde, een kennismaking met de moderne Nederlandse archeologie*. Amsterdam, pag. 157-175.
- Brandt, R.W., 1993. Problems encountered in working abroad. *Journal of European Archaeology* 1, 1993.
- Burnier, Y., J.A.M. Oude Rengerink & M. Trier, 1994. Untersuchungen auf der Trasse der A 46 bei Hückelhoven. *Archäologie im Rheinland 1993*: 145-146.
- Exaltus, R.P., & R. Miedema, 1994. A Micromorphological Study of Four Neolithic Sites in the Dutch Coastal Provinces. *Journal of Archaeological Science* 21: 289-301.
- Favory, F., J.J. Girardot, S. van der Leeuw, F.P. Tourneux & P. Verhagen, 1994. L'habitat rural romain en basse vallée du Rhône. De l'utilisation de la télédétection et des S.I.G. en archéologie. *Les Nouvelles de l'Archeologie* n° 57 – automne 94: 46-50.
- Gaauw, P.G. van der, 1989. Onderzoek kasteelterrein te Beuningen. *Monumenten* 10(11/12): 20.
- Gaauw, P.G. van der, 1992. RAAP onderzoekt het Romeinse castellum op de Hoge Woerd. *Historische Vereniging Vleuten, De Meern, Haarzuilens* 12(2): 36-39.
- Graaf, K. van der, 1988. Archeologisch onderzoek ten zuiden van Beek. *Becha* 2(1): 11-13.
- Graaf, K. van der, 1989. IJzertijd en Romeinse tijd in het Land van Maas en Waal. *Monumenten* 10(11/12): 24-25.
- Graaf, K. van der, 1989. Archeologische karteringen in Limburg. *Archeologie in Limburg* 40: 200-203.
- Graaf, K. van der, & H. Renes, 1990. Het historische landschap rond Beek in kaart gebracht. *Becha* 4(3): 33-38 (I).
- Graaf, K. van der, & H. Renes, 1990. Het historische landschap rond Beek in kaart gebracht. *Becha* 4(4): 56-59 (II).
- Groenewoudt, B.J., 1989. Prehistorische woonplaatsen in een landschap. *Landschap* 6(4): 301-317.
- Groenewoudt, B.J., 1991. De Borkeld: een oudheidkundig waardevol natuurgebied bij Markelo. *Jaarboek Twente* 30 (1991): 31-40.
- Jager, S.W., 1989. Het Friese bodemarchief doorgelicht. *Noorderbreedte* 13(3): 85-89.
- Kolen, J., & E. Rensink, 1992. Verkennend onderzoek op nederzettingsterreinen uit de steentijd. *Westerheem* 41(6): 276-287.
- Kolen, J., 1993. Landschaftskonzept in der archäologischen Denkmalpflege. *Kulturlandschaft und Bodendenkmalpflege am unteren Niederrhein. Materialien zur Bodendenkmalpflege im Rheinland* Heft 2: 97-102.
- Langen, G.J. de, H. Hommes, T. Perger & M. Wispelwey, 1993. Het project Bodembeschermingsgebieden Friesland. *Paleo-aktueel* 4: 80-84.
- Langen, G.J. de, H. Hommes, E. Taayke & M. Wispelwey, 1993. Een korte verkenning te Hempens-Zuiderburen (Fr.). *Paleo-aktueel* 4: 111-115.
- Langen, G.J. de, T. Perger, W. Prummel, J. Schelvis, E. Taayke, J. Willemsen & M. Wispelwey, 1994. Een korte verkenning te Bolland bij Lions (Fr.). *Paleo-aktueel* 5: 74-79.
- Langen, G.J. de, J. Orbons, T. Perger, J. van der Vaart & M. Wispelwey, 1994. Onderzoek naar de kerk op 't Olthof van Akmarijp (Fr.). *Paleo-aktueel* 5: 102-106.
- Oude Rengerink, J.A.M., & M. Trier, 1994. Archäologische Prospektion im Vorfeld des Barunkohlentagebaus Jänschwalde, Kr. Forst/L. *Ausgrabungen und Funde* 39(2): 73-78.
- Oude Rengerink, J.A.M., & B. Quadflieg-Stroink, 1994. Archäologische Prospektion im zukünftigen Braunkohlentagebau Garzweiler II. *Archäologie im Rheinland 1993*: 196-199.
- Titulaer, C., & K. Anderson, 1993. Archeologie zonder graven. *EOS Magazine* 10(6): 74-78.
- Visscher, H.C.J., 1987. Een archeologische veldkartering in de Krimpenerwaard. *Golda* 2(2): 26-29.
- Visscher, H.C.J., 1988. Archeologisch onderzoek in de Krimpenerwaard. *Golda* 3(3): 50-54.
- Visscher, H.C.J., 1990. Nieuwe inzichten in de bewoningsgeschiedenis van de Krimpenerwaard. *Westerheem* XXXIX(5): 210-215.
- Visscher, H.C.J., 1990. Nieuwe inzichten in de bewoningsgeschiedenis van de Krimpenerwaard. *Historische Encyclopedie Krimpenerwaard* 15(3): 49-72.