

# **Herenlaan 10-22 te Maasland**

**rapport 3458**



Á  
Á

P^|^} |æ) F-EGG^ÁT ææ |æ) áC^ { ^^} c^Á ãá^} EÖ^ |æ) áD

Ò^} Ó^ |æ[ ] á^: [ ^ \ Á

**J.A.G. van Rooij**

Á  
Á  
Á  
Á  
Á  
Á  
Á  
Á



Á

### Colofon

Á

Á

OEÖÜä[][:ÁHíiÁ

Á

P^!^)|æ) Á€EGÁÁ Á ææ |æ) áÁÇ^(\ ^) çÁÁ æá^} EÖ^|æ) áDÁ

Ò^} ÁÓ^!^æ[]} á^: [ \ Á

Á

OE ç^ |KÁEÖEÄæ) ÁÜ[] [ áÁ

Á

QÁæ ^), \ \ ä \* Á ^dÁE&@[ Y ^• çÓÈÈÄ

Á

í ÁEÖÁE&@[ Ú! [ b&c^} EÄE ^!•+[][:EÇGÁ \ ç à^!ÁE FHÁ

Q[ ç ç Á) Á \ ^} ä \* ^} KÁEÖÁE&@[ Ú! [ b&c^} EÄE): áæ) á^!• Á^!{ \ |áÁ

Á

Á

Bæ• Á áÁ^: ^Á æ^ Á æ Á [ :á^} Á^!{ \ ^} ä ç^ |áá áÁ) E-Á ] ^} àææÁ^ { ææ çÁ

, [ :á^} Á [ : |Á æá^|Áæ) Ái^ \ EÄ ç \ []] æ Á-Á ] Á \ |^ Á æ^ Áæ) Á \ \ Á

: [ :] á^! Á [ : |æ^ ææ) á^ Á &@æe|æ^ Á^ ^• ç { ä \* Áæ) Á^ Á æ^ Á ç^!• EÄ

OEÖÁE&@[ Ú! [ b&c^} Áæ) çææáç^ Á) Áæ) • |æ^ |æ @ æ Á [ : |Á ç^} ç^ Á^ Á &@æ^ Á [ : |ç [ ^æ) áÁ

~ áÁ^ Á^ ^} æ• ä \* Áæ) Á^ Áæ) çæ: ^} Á-Á @ ç^ á!^ á Áæ) Á^ Á^ ^} |ææ^ Áæ) Áæ) á^: [ \ EÄ

Á



Á

OE ç |ä ææ KÁ

ÖEÄæ | à• Á

Á

QÜbÁíííEéíÁ

Á

OEÖÁE&@[ Ú! [ b&c^} Á

Ú! • ç^ • Áí FHÁ

Hí €ÁÓT ÁE ^!•+[][:ç

V^|ÁE HEGJÁ FÁ FÁ

Qæ^ ÁE HEGJÁ FÁ €Á

Ò( æ) ä [ O æ&@[ || \* æ È |Á

Á

Á

Á

Á







Tabel 1. Overzicht van de verschillende (pre)historische perioden.

Úl'á à^Á	œ[ :q * Á	VääÁ Áe^) Á	
<b>Nieuwe tijd</b>	ÞVÁ	Fí €€Á@à^) Á	Á
<b>Middeleeuwen:</b>	ÝT ÒÁ	Í í €Á Áí €€Á, æÓ@ÈÁ	Á
Šæ^Á^ áà^Á^, ^) Á	ŠT ÒÁ	Á	Fé €Áí €€Á, æÓ@ÈÁ
Xí[ ^*^Á^ áà^Á^, ^) Á	XT ÒÁ	Á	Í í €Áí €€Á, æÓ@ÈÁ
<b>Romeinse tijd:</b>	ÜUT Á	FGš[ [ :Á@ÈÁ Á í €€Á, æÓ@È Á	Á
Šæ^Ë[ { ^á • ^ÁÁÁ	ÜUT ŠÁ	Á	Gí €Áí €€Á, æÓ@ÈÁ
T áà^) ÈË[ { ^á • ^ÁÁÁ	ÜUT T Á	Á	Í €Áí €€Á, æÓ@ÈÁ
Xí[ ^* ÈË[ { ^á • ^ÁÁÁ	ÜUT XÁ	Á	FGš[ [ :Á@ÈÁ €€Á, æÓ@ÈÁ
<b>Ijzertijd:</b>	œZÁ	ì €€Á Á FGš[ [ :Á@ÈÁ	Á
Šæ^Á^ Á^ ÁÁ	œZŠÁ	Á	Gí €Áí FGš[ [ :Á@ÈÁ
T áà^) ÈZ Á^ ÁÁ	œZT Á	Á	Í €€Áí €€Á [ :Á@ÈÁ
Xí[ ^* Á^ Á^ ÁÁ	œZXÁ	Á	ì €€Á €€Á [ :Á@ÈÁ
<b>Bronstijd:</b>	ÓÜUÞÚÁ	œœœÁ €€Á [ :Á@ÈÁ	Á
Šæ^Á^ [ ] • ÁÁ	ÓÜUÞÚŠÁ	Á	FF€€Á €€Á [ :Á@ÈÁ
T áà^) ÈË [ ] • ÁÁ	ÓÜUÞÚT Á	Á	Fí €€Áí €€Á [ :Á@ÈÁ
Xí[ ^* Á^ Á^ [ ] • ÁÁ	ÓÜUÞÚXÁ	Á	œœœÁ €€Á [ :Á@ÈÁ
<b>Neolithicum (Jonge Steentijd):</b>	ÞÒUÁ	Í H€€Á Á œœœš[ [ :Á@ÈÁ	Á
Šæ^È^ [ ] œœœ { Á	ÞÒUŠÁ	Á	Gí í €Áí œœœš[ [ :Á@ÈÁ
T áà^) È^ [ ] œœœ { Á	ÞÒUT Á	Á	Í œœœí €€Á [ :Á@ÈÁ
Xí[ ^* È^ [ ] œœœ { Á	ÞÒUXÁ	Á	Í H€€Áí œœœš[ [ :Á@ÈÁ
<b>Mesolithicum (Midden-Steentijd):</b>	T ÒUUÁ	ì ì €€Á Á J€€š[ [ :Á@ÈÁ	Á
Šæ^È^ Á^ [ ] œœœ { Á	T ÒUUŠÁ	Á	Í í €Áí J€€š[ [ :Á@ÈÁ
T áà^) È^ Á^ [ ] œœœ { Á	T ÒUUT Á	Á	Í F€€Áí €€Á [ :Á@ÈÁ
Xí[ ^* È^ Á^ [ ] œœœ { Á	T ÒUUXÁ	Á	ì ì €€Áí F€€š[ [ :Á@ÈÁ
<b>Paleolithicum (Oude Steentijd):</b>	ÚÁŠÒUÁ	ç ò ì €€Á [ :Á@ÈÁ	Á
Šæ^Ë^ Á^ [ ] œœœ { Á	ÚÁŠÒUŠÁ	Á	Hí €€€Áí €€Á [ :Á@ÈÁ
T áà^) ÈË^ Á^ [ ] œœœ { Á	ÚÁŠÒUT Á	Á	H€€€€Á Áí €€€š[ [ :Á@ÈÁ
Xí[ ^* ÈË^ Á^ [ ] œœœ { Á	ÚÁŠÒUXÁ	Á	ç ò ì €€€€š[ [ :Á@ÈÁ

Ó[ ] H€€€€ [ ] \* á @œœ á Á^ á e^ Á J€€Á













Á

Waarnemingsnr	Omschrijving	Datering <sup>13</sup>	Opmerking
FĪĪFIÁ	S^!æ ǎ Ğ^@!^} á^á^P^ ǎ^Á	ŠT ÒĚVÁ	P[ [!óá^Ó^ SÉ^!Ĭ^Á FĪĪÁ
FĪĪHÁ	Ò^} &^ c^!  æš Á	ŔZÁ	P[ [!óá^Ó^} á^!:[^!^}  ^!áq^*ĬFFĪĪ GÁ
GĪĪIÁ	P^ ǎ^c^!} Á} Á^!æ ǎ^Á	ŠT ÓÁ	P[ [!óá^Ó^ SÉ^!Ĭ^Á Á FFIÁ
GĪĪIÁ	S^!æ ǎ^Á} Á^•æš^c^} Ī^ ̃^!Á	ŠT ÓÁ	P[ [!óá^Ó^ SÉ^!Ĭ^Á Á FFIÁ
GĪĪIÁ	S^!æ ǎ^Á	ŔZĚŠT ÓÁ	Ŕæš^*^d[ _^] Á^á^} • Á^} Ī^] *!æš^*Á
GĪĪIÁ	S^!æ ǎ^Á	ŠT ÓÁ	Ŕæš^*^d[ _^] Á^á^} • Á^} *!æš; ^!\: æš @á^} Á
GĪĪFÁ	S^!æ ǎ^Á	ÜUT ĚŠT ÓÁ	Ŕæš^*^d[ _^] Á^á^} • Á^} Á&@[[ ^*ǎ&@Á q^} ^&æĚP[ [!óá^Ó^ SÉ^!Ĭ^Á Á FFIÁ
GĪĪĒÁ	Ō} } &^} dæš^Á^!æ ǎ^Á	ÜUT ĚŠT ÓÁ	Ŕæš^*^d[ _^] Á^á^} • Á^} Á&@[[ ^*ǎ&@Á q^} ^&æĚP[ [!óá^Ó^ SÉ^!Ĭ^Á Á FFIÁ
GĪĪĒÁ	S^!æ ǎ^Á	ÜUT Á	Ŕæš^*^d[ _^] Á^ Á^} Ī^  [ d^š^c^
GĪĪFÁ	P[ ~^c^ [Ī^Á	T ÒĚVÁ	Ŕæš^*^d[ _^] Ī^} Á^} Á^} c^!š^š^/æš^Š^Á & Á { ç^Á
FĪĪHFÁ	P[ } á^!á^} Á^š^ { ^} c^} Á^!æ ǎ^Á	XT ÒĚŠT ÓÁ	P^c^! š^á^!^~ , • Á š^!æš^ Á^ç^ á^c^š^c^ Ī š^c^} á^!á^!š^ ~ , ç[ [!ĚŌ^Ī [ ] á^c^} Á : š^!á^!á^!á^š^! Á^š^! q^}  æš^ Á š^!á^Á T š^á^!^~ , ^} ĚŪ} á^!á^š^! š^!æš^ Á ĚĪ *^•&@š^} Á [ [!Á^} Á^š^! á^š^! Á^š^! q^} š^! ^} ÁŔ^! š^!á^! š^!æš^ š^! , ^: š^ĚĪ
FĪĪHGÁ	S^!æ ǎ^Á	ŔZÁ	Ŕæš^*^d[ _^] Á^á^} • Á^} Á á[ [!:] á^!:[ ^ĚP^c^! ] á^c^ š^!æš^ Á á^ç^! á^c^š^c^ • •^} Á ĚÁ} Á ĚÁ} Á { ç^ĚĪ

Á  
Ŕ^ĪŪŌPŌŪŌŪŌ ŔĪ [ [!Á^c^} } á^!:[ ^!^•\*^á^á^Á^} } Ī^} } á^c^ |^!áq^\*^} Á^} Á^!^ç^š^c^ c^!á^!á^} , á^Á  
{ [ ] } { ^} c^} Á^!^\* ǎ^d^!á^Ě  
Á  
U] Á^!Ī | [ ç^! &æš^Á^} Á^ { ^} c^} c^!š^!Ī^! , æš^q^\*•ĚĪ} Á^!^š^! • æš^š^! \ æš^c^! cæš^š^!Ī [|^} á^Á  
æ&@[[|^\*ǎ&@Ī^! , æš^q^\* Ī^ [ [!Á^c^} } š^!á^á^š^} \*^\*^ç^} Ī^

Bron	Verwachting	Toelichting
ŌPŪÁ	P[ [^*Á	Ō^á^æ^!á^Ī} Á^!Ī^*q^* Ī^š^! Á^c^}  æš^*^á^š^!Ī} Á^} Á *^Ī^š^c^!•á^!~Á
Ō^ Ī^} c^!š^!Á á^!š^! \ æš^c^!Ī^Ī	P^c^! š^!š^!š^!Ī^Ī^Ī^Ī^Ī^Ī^Ī æ&@[[ ^*ǎ&@Ī^! , æš^q^* ĚĪ Ō^} dæš^Á} Ī^ [ [!á^!š^!Ī^Ī^Ī { š^!á^!q^*^Ī^! , æš^q^*Á	Ō^Ī^q^*^Ī^š^!Ī^Ī^Ī^Ī^Ī^Ī^Ī^Ī^Ī^Ī^Ī^Ī^Ī á^!Ī^Ī [ ] c^} q^} *!q^} c^!Ū^c^!Ī^} dæš^Á} Ī^ [ [!á^!š^!Ī^Ī^Ī^Ī , [!á^} Ī^ Ī^c^} Ī^š^!Ī^ [ [ ^*ǎ&@Á^c^} } Ī^! , æš^c^! š^! á^!Ŕ^! š^!á^} Ī^ [ [!q^*^Á^š^!Ū^š^!Ī^Ī^Ī^Ī^Ī^Ī^Ī^Ī^Ī^Ī^Ī^Ī^Ī^Ī  š^*q^*Ī^} Á^c^!á^š^!Ī} Á^} Á^Ī^š^c^!•á^!~Á

2.3.4 Beschrijving van de historische situatie, mogelijke verstoringen en bouwhistorische waarden

Ō^Ī^c^} | á^&@Á^! ŕ^š^Ī} Ī^!^•&@^} á^Á š^!c^} š^! Ī^} d^Á  
Á

Bron	Jaartal	Historische situatie
ŪŕæĪ [ ç^*Ū^!q^!Ī^Ī} á^š^!Á	FĪĪIÁ	P^c^!á^á^š^!ç^! á^c^š^c^} *^Ī^Á^ Ī^Ī^Ī^Ī^Ī^Ī^Ī^Ī^Ī^Ī^Ī^Ī^Ī^Ī Y^Ī^ŌĚ&@Ī^Ī U^á^Īš^} ] •Ī^  [á^!Á^} [ ^ Ī^ĚĪ Ŕ^š^c^} Á~š^!} Ī^š^! Ī^c^}  æš^*^á^š^!ç^! á^c^š^c^} Á @á^} Á^!Ī^Ī  æš^*^Ī^Á^Ī á^!Ī^š^!Ī^c^}  æš^*^á^š^!Ī} [!á^š^!Ī^} •á^Ī [ [!š^!Ī^Ī^Ī

Á  
<sup>13</sup>Ī [ [!Á^} Ī^!Ī} |æš^\*^š^!Ī^Ī







Á

Á

Literatuur

- Digitale Geomorfologische Kaart van Nederland
- Landschap in delen. Overzicht van de geofactoren
- Oorspronkelijke aanwijzende tafel de grondeigenaren en der ongebouwde en gebouwde vaste eigendommen, Benthuizen, Zuid-Holland, sectie A, blad 03.
- Blad Rotterdam West (37 West)
- Midden-Delfland; Een archeologische verwachtings- en beleidsadvieskaart
- Kwaliteitsnorm Nederlandse Archeologie (KNA) Landbodems
- Blad Rotterdam West (37 West)
- Bodemkaart van Nederland 1:50.000 : toelichting bij kaartblad 37 West Rotterdam
- Atlas van Nederland in het Holoceen

Á

Geraadpleegd kaartmateriaal

Bureau Militaire Verkenningen Brielle en Naaldwijk, blad 479 en 500. 1:25.000.

Á

Á

Geraadpleegde websites

- www.rijksdienst.nl
- www.rijksdienst.nl
- www.rijksdienst.nl
- www.rijksdienst.nl

Á

Á

Lijst van afbeeldingen en tabellen

- Fig. 1
- Fig. 2
- Fig. 3
- Fig. 4
- Fig. 5
- Fig. 6
- Fig. 7
- Fig. 8
- Fig. 9
- Fig. 10
- Fig. 11
- Fig. 12
- Fig. 13
- Fig. 14
- Fig. 15
- Fig. 16
- Fig. 17
- Fig. 18
- Fig. 19
- Fig. 20
- Fig. 21
- Fig. 22
- Fig. 23
- Fig. 24
- Fig. 25
- Fig. 26
- Fig. 27
- Fig. 28
- Fig. 29
- Fig. 30
- Fig. 31
- Fig. 32
- Fig. 33
- Fig. 34
- Fig. 35
- Fig. 36
- Fig. 37
- Fig. 38
- Fig. 39
- Fig. 40
- Fig. 41
- Fig. 42
- Fig. 43
- Fig. 44
- Fig. 45
- Fig. 46
- Fig. 47
- Fig. 48
- Fig. 49
- Fig. 50
- Fig. 51
- Fig. 52
- Fig. 53
- Fig. 54
- Fig. 55
- Fig. 56
- Fig. 57
- Fig. 58
- Fig. 59
- Fig. 60
- Fig. 61
- Fig. 62
- Fig. 63
- Fig. 64
- Fig. 65
- Fig. 66
- Fig. 67
- Fig. 68
- Fig. 69
- Fig. 70
- Fig. 71
- Fig. 72
- Fig. 73
- Fig. 74
- Fig. 75
- Fig. 76
- Fig. 77
- Fig. 78
- Fig. 79
- Fig. 80
- Fig. 81
- Fig. 82
- Fig. 83
- Fig. 84
- Fig. 85
- Fig. 86
- Fig. 87
- Fig. 88
- Fig. 89
- Fig. 90
- Fig. 91
- Fig. 92
- Fig. 93
- Fig. 94
- Fig. 95
- Fig. 96
- Fig. 97
- Fig. 98
- Fig. 99
- Fig. 100

Á

Van de Rijksdienst voor Cultureel Erfgoed

Á

Á

Á

Á

Á

Á

Á

Á

Á

Á

Á

Á

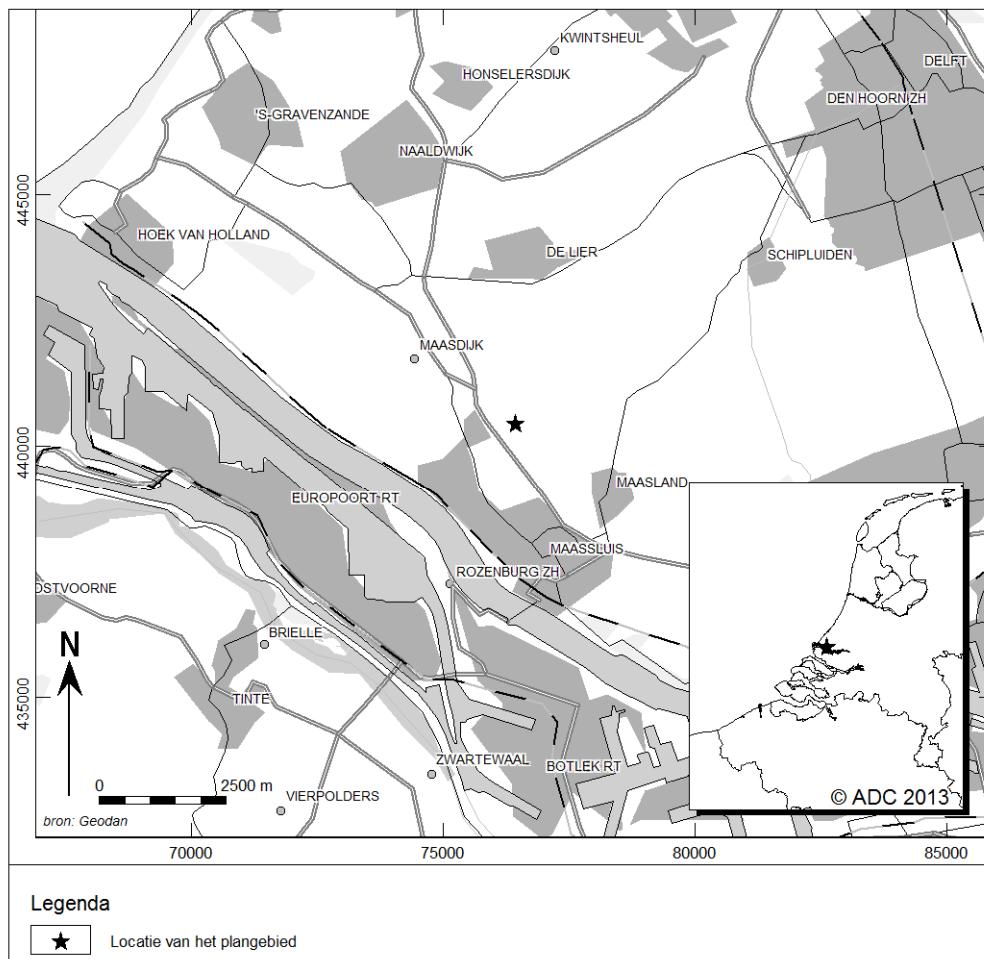
Á

Á

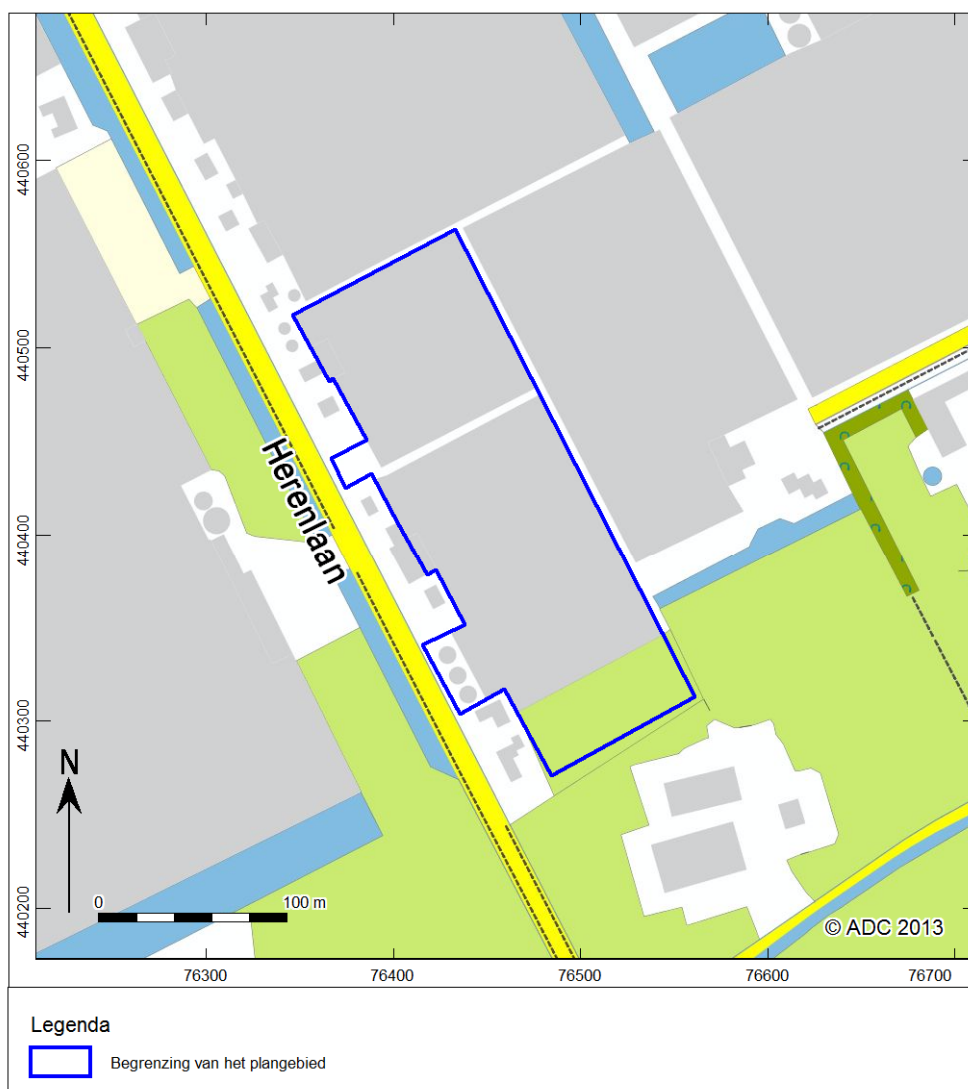
Á

Á


Á



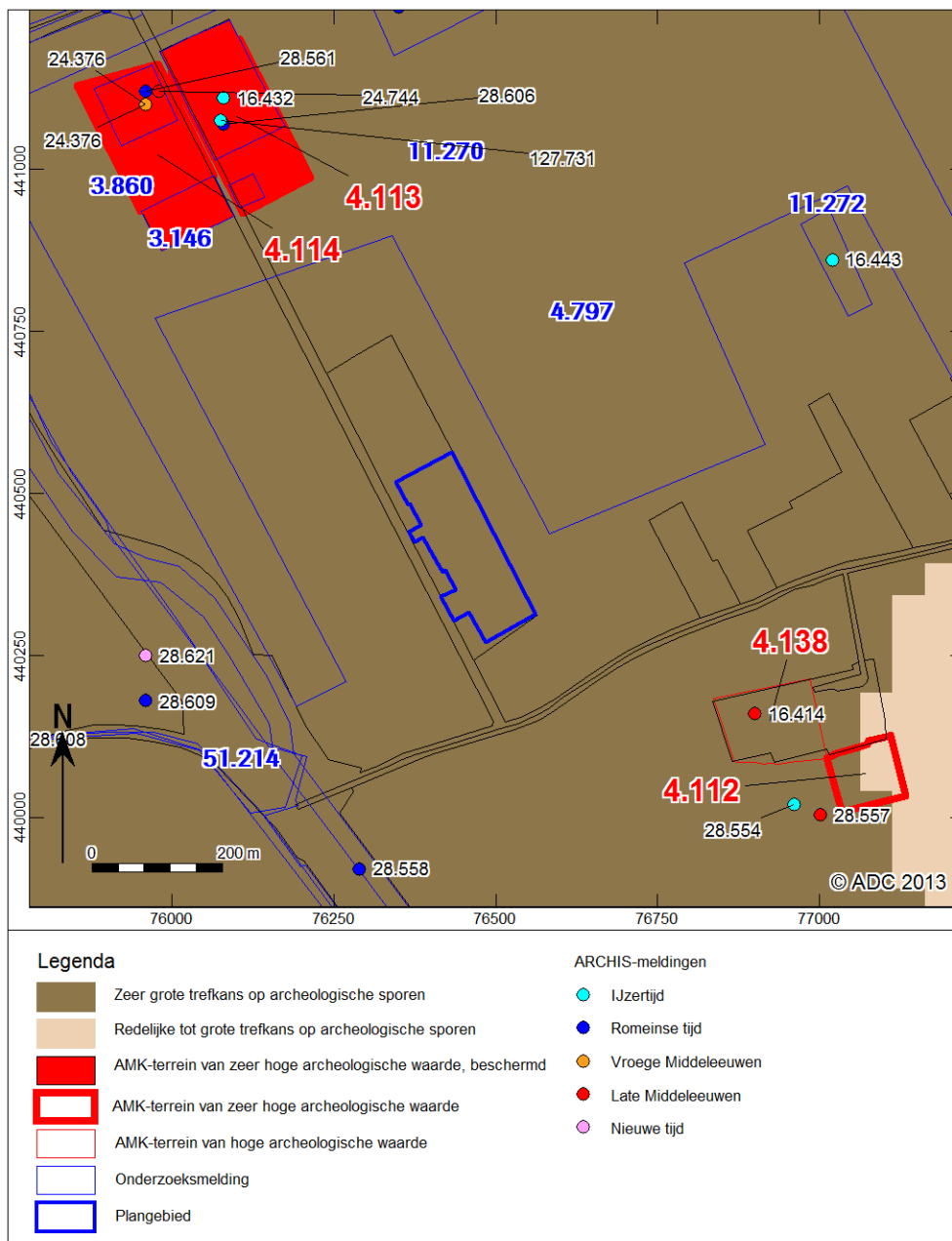
Afb. 1 Locatie van het plangebied



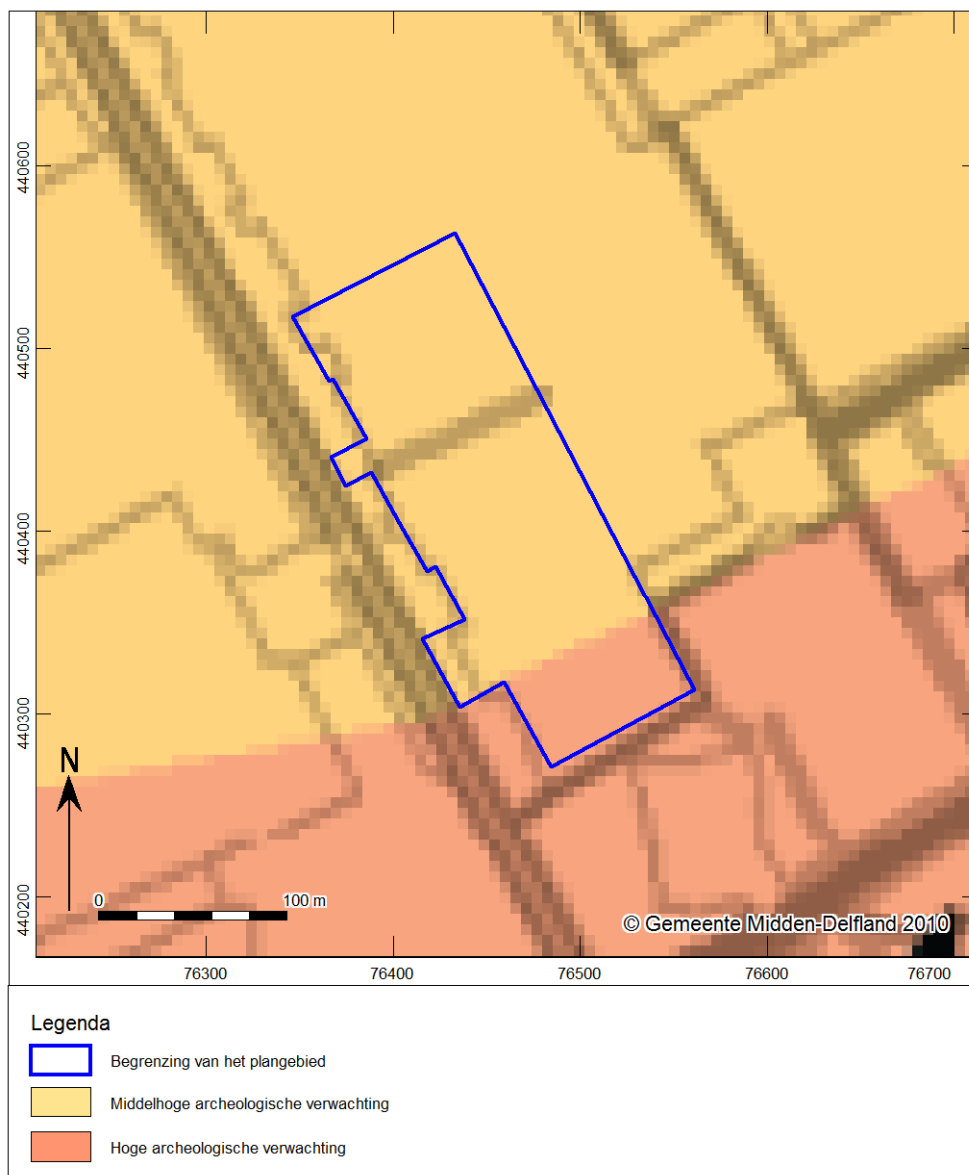
Afb. 2 Detailkaart van het plangebied



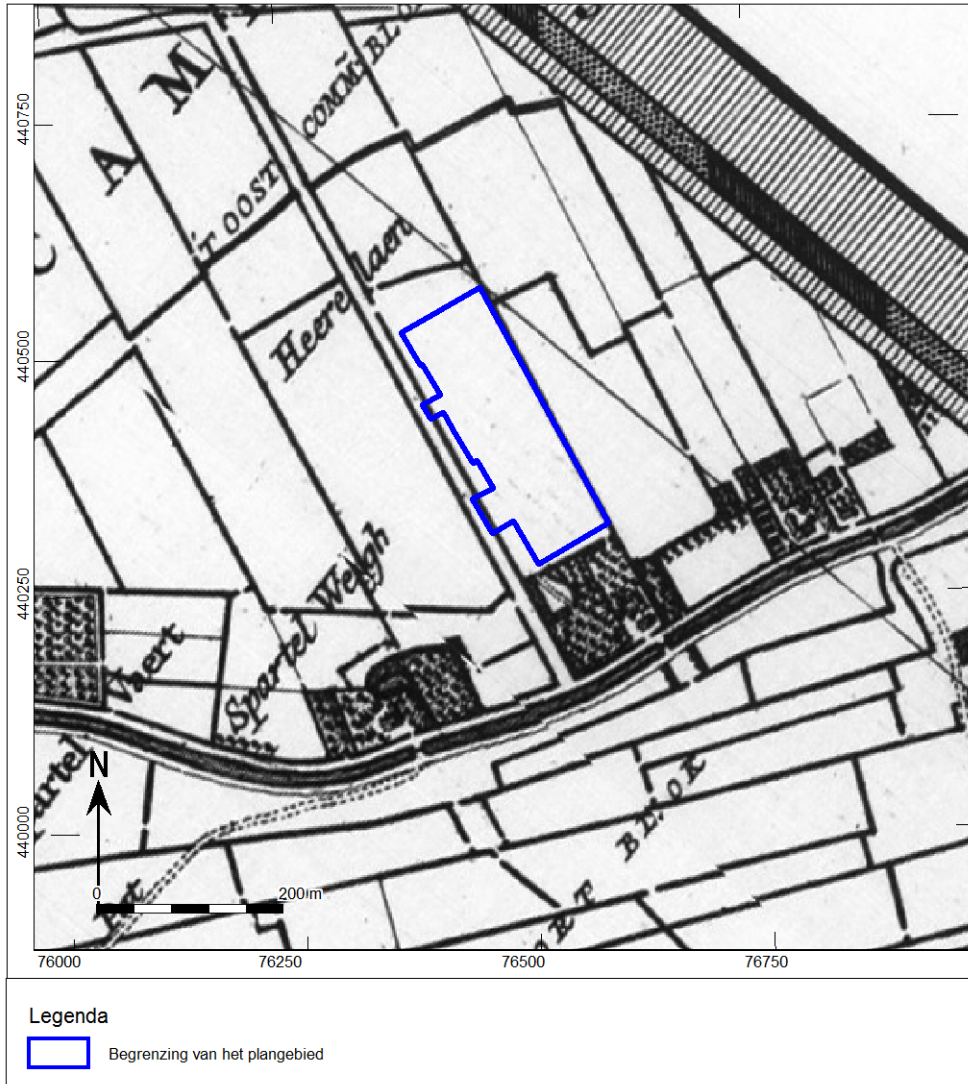
Afb. 3 Toekomstige situatieÁ



Afb. 4 Cultuurhistorische Hoofdstructuur Zuid-Holland, AMK-terreinen en ARCHIS-meldingen



Afb. 5 Archeologische verwachtingskaart van de gemeente Midden Delfland



Afb. 6 Kaart Hoogheemraadschap van Delfland 1712







# Uitgebreide Rapportage Monumenten

**Monumentnr:** 4112 **Oppervlakte:** 9.463 m2  
**CMA-nr:** 37B - 006  
**Status:** Terrein van zeer hoge archeologische waarde  
**Toponiem:** Dijkpolder; Westgaag; Groenord  
**Plaats:** Maasland  
**Gemeente:** Midden-Delfland  
**Provincie:** Zuid-Holland  
**Coördinaten:** 77071 / 440067  
**Terreinbeheerder:** Niet van toepassing

## Complexen

### Complextype

### Begindatering

### Einddatering

Huisterp

Middeleeuwen laat

Middeleeuwen laat

## Beschrijving

Terrein met een huisterp uit de Late Middeleeuwen.

De huisterp bestaat uit een ophoging van 0,80 meter en heeft een omvang van 27 X 34 meter. De huisplaats werd bewoond tussen ongeveer 1300 en 1500. Vondsten zijn niet bekend. Een toekomstig waardestellend onderzoek door de Gemeente Midden-Delfland kan meer informatie over de terp opleveren. De terp lijkt direct bij de naastgelegen kasteelplaats te horen.

Actualisering Archeologische Monumentenkaart Zuid-Holland 2004-2006

De AMK van Zuid-Holland, vervaardigd in 1994, is opgenomen in de (digitale) Cultuurhistorische Hoofdstructuur Zuid-Holland (CHS). De gehele CHS, en daarmee ook de AMK, was aan herziening toe.

Tussen 2004 en 2006 is, op initiatief van en gefinancierd door de Provincie Zuid-Holland, de AMK geheel herzien door middel van een bureauonderzoek. De projectleiding was in handen van Hazenberg Archeologie Leiden. Tijdens het onderzoek werden bestaande terreinen hergewaardeerd en nieuwe terreinen geselecteerd.

Voor elk terrein is een advies gegeven voor wat betreft de waardering en/of begrenzing. Dit advies is telkens voorgelegd aan een selectiecommissie, waarin vertegenwoordigers van de provincie, de Rijksdienst voor het Cultureel Erfgoed (RCE), de Archeologische Werkgemeenschap voor Nederland, de Universiteit van Amsterdam en gemeentelijke archeologen zitting hadden.

Status terrein voor de actualisering: Zeer Hoge Archeologische Waarde.

Beslissing commissie: dit terrein behoudt de status van terrein van Zeer Hoge Archeologische Waarde.

Wijziging begrenzing t.o.v. AMK 1994: Nee

Datum wijziging Archis: 31-05-2007

CAA: 37BZ-32 MD: 18.02 SAI: 37B-6

## Literatuur

BULT, E.J., 1983 , in: Nederlandse Archeologische Rapporten: Midden-Delfland, een archeologische kartering, inventarisatie, waardering en bewoningsgeschiedenis

POTTER, J., 1570 , in: Kaartboek Duitse Orde

# Uitgebreide Rapportage Monumenten

**Monumentnr:** 4113 **Oppervlakte:** 32.746 m2  
**CMA-nr:** 37B - 007  
**Status:** Terrein van zeer hoge archeologische waarde, beschermd  
**Toponiem:** Oude Campspolder ; Herenlaan  
**Plaats:** Maasland  
**Gemeente:** Midden-Delfland  
**Provincie:** Zuid-Holland  
**Coördinaten:** 76098 / 441082  
**Terreinbeheerder:** Particulier  
**Rijksmonumentennr:** 508082 **Kadasterregistratienr:**  
**Gemeentenr:** 1 **Kadasterdeel\_nr:**  
**Datum aanwijzing:** 11-10-1996  
**Onderzoek:** Onderzoeksnr 354, Archeologisch: booronderzoek, gereedgemeld op 31-01-2000  
**Onderzoek:** Onderzoeksnr 386, Archeologisch: booronderzoek, gereedgemeld op 31-08-2000

## Complexen

### Complextype

### Begindatering

### Einddatering

Nederzetting, onbepaald	Middeleeuwen laat	Middeleeuwen laat
Nederzetting, onbepaald	IJzertijd	IJzertijd

## Beschrijving

Het betreft een terrein met twee huisplaatsen, waarvan de een IJzertijd en de ander Late Middeleeuwen, gelegen op D0 geulafzettingen. De geul is als een verhoging in het landschap te herkennen. De archeologische resten bevinden zich direct onder het maaiveld.

Het betreft een terrein waarin sporen van bewoning uit de IJzertijd en sporen van bewoning uit de Late Middeleeuwen waaronder resten van een commanderij van de Duitse Orde. Het monument strekt zich uit in een voormalig polderlandschap ( met in de ondergrond mariene afzetting) De bodemgesteldheid betreft zandige klei.

Op het complex de Herenwerf bevondt zich in de tweede helft 13e en 14e eeuw een commanderij van de Duitse Orde. Op 6 april 1243 had deze orde alle onroerende en roerende goederen verkregen van Dirk van Coudenhove. Bij deze schenking hoorde waarschijnlijk een huis en een of meerdere boerderijen.

In 1365 wordt de commanderij verlaten. Bij de verlenging van de Herenlaan in 1971 werden in het cunet muurresten aangetroffen.

Onderzoek (BOOR, 1971):

Er is onder meer een gracht gevonden van 8 meter breed, met daar binnen een rechthoekig gebouw. In de zuidmuur een aanzet van een poort. De gevonden funderingen dateren uit ca. 1300. Een verhoging in het land geeft aan waar de muurresten zijn te verwachten. Het terrein is ongeveer 0,6 meter opgehoogd. De resten bevinden zich direct onder het maaiveld.

Visuele inspecties:

1981: ROB, R.H.J. Klok

Karteringen:

1945: Stiboka

1991: RAAP

1996: RAAP, waarderend booronderzoek

In het kader van het AMR-project is het monument op 23 april 2004 bezocht. Voor nadere informatie zie Livelink en/of dossier.

## Documentatie

**Type:**

Foto

**Beheerder:**

Rijksdienst voor het Oudheidkundig Bodemonderzoek

**Toelichting:**

nr 24278

# Uitgebreide Rapportage Monumenten

## Literatuur

- BULT, E.J., 1983 Midden-Delfland, een archeologische kartering, inventarisatie, waardering en bewoningsgeschiedenis, in: Nederlandse Archeologische Rapporten 2
- HOEK, L 1972 --, in: JROB
- Visscher, H.C.J. 1993 Project plan van aanpak archeologisch waardevolle gebieden., in: RAAP-rapport 77
- Schute, I.A. 1996 Een waarderend archeologisch onderzoek van zeven vindplaatsen in de oude Campspolder te Maasland., in: RAAP-rapport 180
- Schute, I.A. 2000 Plangebied aan de Herenlaan, gemeente Maasland; een Aanvullende Archeologische Inventarisatie, in: RAAP-briefrapport 2000-278/MW
- Raemaekers, D.C.M. 2001 Plangebied Disselkoen, gemeente Maasland; effectbepaling gronddeformatie op archeologisch monument 37B-07 / 37B-08., in: RAAP-rapport (Regionaal Archeologisch Archiverings Project, Amsterdam) 664
- Anderson, K., F.A. Perk en I. Nuijten 1992 Weerstands- en booronderzoek t.b.v. het vaststellen van de aard en de omvang van het complex van de Duitse Orde aan de Herenlaan te Maasland, in: RAAP-notitie 34
- Boeschma, K. en A.A.G. Immerzeel 1978 , in: De Ridderlijke Duitse Orde in Maasland
- Visser, H.C.J. 1975 De Commanderie van de Ridderlijke Duitse Orde Balijs van Utrecht te Maasland, in: Holland, regionaal-historisch tijdschrift 7

# Uitgebreide Rapportage Monumenten

**Monumentnr:** 4114 **Oppervlakte:** 34.447 m2  
**CMA-nr:** 37B - 008  
**Status:** Terrein van zeer hoge archeologische waarde, beschermd  
**Toponiem:** Oude Campspolderlaan ; Herenlaan  
**Plaats:** Maasland  
**Gemeente:** Midden-Delfland  
**Provincie:** Zuid-Holland  
**Coördinaten:** 75977 / 441023  
**Terreinbeheerder:** Diverse eigenaren  
**Rijksmonumentennr:** 508082 **Kadasterregistratienr:**  
**Gemeentenr:** 1 **Kadasterdeel\_nr:**  
**Datum aanwijzing:** 11-10-1996  
**Onderzoek:** Onderzoeksnr 386, Archeologisch: booronderzoek, gereedgemeld op 31-08-2000  
**Onderzoek:** Onderzoeksnr 812, Archeologisch: geofysisch onderzoek, gereedgemeld op 22-04-1991

## Complexen

### Complextype

### Begindatering

### Einddatering

Nederzetting, onbepaald	IJzertijd laat	IJzertijd laat
Klooster(complex)	Middeleeuwen laat	Middeleeuwen laat

## Beschrijving

Het betreft een terrein waarin sporen van bewoning uit de IJzertijd en sporen van bewoning uit de Late Middeleeuwen waaronder resten van een commanderij van de Duitse Orde. Het monument strekt zich uit in een voormalig polderlandschap ( met in de ondergrond mariene afzetting) De bodemgesteldheid betreft zandige klei.

Op het complex de Herenwerf bevondt zich in de tweede helft 13e en 14e eeuw een commanderij van de Duitse Orde. Op 6 april 1243 had deze orde alle onroerende en roerende goederen verkregen van Dirk van Coudenhove. Bij deze schenking hoorde waarschijnlijk een huis en een of meerdere boerderijen.

In 1365 wordt de commanderij verlaten. Bij de verlenging van de Herenlaan in 1971 werden in het cunet muurresten aangetroffen.

Onderzoek (BOOR, 1971):

Er is onder meer een gracht gevonden van 8 meter breed, met daar binnen een rechthoekig gebouw. In de zuidmuur een aanzet van een poort. De gevonden funderingen dateren uit ca. 1300. Een verhoging in het land geeft aan waar de muurresten zijn te verwachten. Het terrein is ongeveer 0,6 meter opgehoogd. De resten bevinden zich direct onder het maaiveld.

Visuele inspecties:

1981: ROB, R.H.J. Klok

Karteringen:

1945: Stiboka

1991: RAAP

1996: RAAP, waarderend booronderzoek

In het kader van het AMR-project is het monument op 23 april 2004 bezocht. Voor nadere informatie zie Livelink en/of dossier.

## Documentatie

**Type:** Foto  
**Beheerder:** Rijksdienst voor het Oudheidkundig Bodemonderzoek  
**Toelichting:** 2 luchtfoto's (zie 37B-007)

## Literatuur

Schute, I.A. 1996 Een waarderend archeologisch onderzoek van zeven vindplaatsen in de Oude Campspolder te Maasland, in: RAAP-rapport 180

## **Uitgebreide Rapportage Monumenten**

BULT, E.J., 1983 , in: Nederlandse Archeologische Rapporten: Midden-Delfland, een archeologische kartering, inventarisatie, waardering en bewoningsgeschiedenis

HOEK, L 1972 --, in: JROB

Visscher, H.C.J. 1993 Project plan van aanpak archeologisch waardevolle gebieden., in: RAAP-rapport 77

Raemaekers, D.C.M. 2001 Plangebied Disselkoen, gemeente Maasland; effectbepaling gronddeformatie op archeologisch monument 37B-07 / 37B-08., in: RAAP-rapport (Regionaal Archeologisch Archiverings Project, Amsterdam) 664

Anderson, K., F.A. Perk en I. Nuijten 1992 Weerstands- en booronderzoek t.b.v. het vaststellen van de aard en de omvang van het complex van de Duitse Orde aan de Herenlaan te Maasland, in: RAAP-notitie 34

Boeschma, K. en A.A.G. Immerzeel 1978 , in: De Ridderlijke Duitse Orde in Maasland

Visser, H.C.J. 1975 De Commanderie van de Ridderlijke Duitse Orde Balije van Utrecht te Maasland, in: Holland, regionaal-historisch tijdschrift 7

# Uitgebreide Rapportage Monumenten

<b>Monumentnr:</b>	4138	<b>Oppervlakte:</b>	17.050 m2
<b>CMA-nr:</b>	37B - 036		
<b>Status:</b>	Terrein van hoge archeologische waarde		
<b>Toponiem:</b>	Groenoord		
<b>Plaats:</b>	Maasland		
<b>Gemeente:</b>	Midden-Delfland		
<b>Provincie:</b>	Zuid-Holland		
<b>Coördinaten:</b>	76923 / 440148		
<b>Terreinbeheerder:</b>	Niet van toepassing		

## Complexen

### Complextype

### Begindatering

### Einddatering

Borg/stins/versterkt huis	Middeleeuwen laat	Middeleeuwen laat
---------------------------	-------------------	-------------------

## Beschrijving

Terrein met resten van de begraven hofstad Huis De Hoeve. In 1281 voor het eerst genoemd. Waarschijnlijk in de 17de eeuw tot een buitenplaats gemaakt en is in die tijd de waterweg die het huis met de Westgaag verbindt aangelegd. In het begin van de 19de eeuw wordt het gesloopt. Bij grondwerkzaamheden worden nog regelmatig kloostermoppen teruggevonden die afkomstig kunnen zijn van het oude Huis de Hoeve. De voormalige kasteelplaats steekt nu enkele decimeters boven het omringende terrein uit.

Actualisering Archeologische Monumentenkaart Zuid-Holland 2004-2006. De AMK van Zuid-Holland, vervaardigd in 1994, is opgenomen in de (digitale) Cultuurhistorische Hoofdstructuur Zuid-Holland (CHS). De gehele CHS, en daarmee ook de AMK, was aan herziening toe. Tussen 2004 en 2006 is, op initiatief van en gefinancierd door de Provincie Zuid-Holland, de AMK geheel herzien door middel van een bureauonderzoek. De projectleiding was in handen van Hazenberg Archeologie Leiden. Tijdens het onderzoek werden bestaande terreinen hergewaardeerd en nieuwe terreinen geselecteerd. Voor elk terrein is een advies gegeven voor wat betreft de waardering en/of begrenzing. Dit advies is telkens voorgelegd aan een selectiecommissie, waarin vertegenwoordigers van de provincie, de Rijksdienst voor Archeologie, Cultuurlandschap en Monumenten (RACM), de Archeologische Werkgemeenschap voor Nederland, de Universiteit van Amsterdam en gemeentelijke archeologen zitting hadden.

Status terrein voor de actualisering: Hoge Archeologische Waarde.

Beslissing commissie: dit terrein behoudt de status van terrein van Hoge Archeologische Waarde.

Wijziging begrenzing ten opzichte van AMK 1994: Nee.

Datum wijziging Archis: 06-06-2007.

CAA: 37BZ-31 MD: 18.01 SAI: 37B-18.01.

Er zijn nog verhogingen te zien op de plaats van de voormalige kasteelplaats. Op dit moment blijft het monument gehandhaafd, maar er zal in de toekomst wel een veldinspectie uitgevoerd worden om meer te weten te komen over de aanwezige resten.

## Literatuur

BULT, E.J., 1983 Midden-Delfland, een archeologische kartering, inventarisatie, waardering en bewoningsgeschiedenis, in: Nederlandse Archeologische Rapporten 2

MOERMAN, J.W., 1980 Kasteelwerven in en om Midden-Delfland, p. 33-39, in: Historie en Landschap van Midden-Delfland