

Archeologisch begeleiding Camping De Otterberg te Wijster

Notitie

GRONTMIJ ARCHEOLOGISCHE RAPPORTEN 164



Notitie

Notitienummer

DR191945

Betreft

Archeologische begeleiding graafwerkzaamheden Camping de Otterberg te Wijster

1 Inleiding

Camping de Otterberg heeft aan Grontmij opdracht gegeven voor een archeologische begeleiding van de graafwerkzaamheden ten behoeve van de bouw van een slechtweertaccommodatie. Het plangebied heeft een oppervlakte van circa 20 bij 50 m (1000 m²).

Doel van de begeleiding is te bepalen of in het plangebied archeologische waarden aanwezig zijn. Op basis van het resultaat wordt bepaald of vervolgonderzoek nodig is. Indien archeologische waarden worden aangetroffen dient de aard, ouderdom en omvang van de vindplaats te worden bepaald. Tevens wordt de relatie van de vindplaats met de omgeving vastgesteld en krijgt het gebied een graad van waardering.

De begeleiding is uitgevoerd volgens het Programma van Eisen dat is opgesteld door mevr. drs. P. Fijma (Grontmij documentnummer DR191945) en is goedgekeurd door dr. W. van der Sanden, provinciaal archeoloog van Drenthe.

2 Resultaten voorgaand onderzoek

In januari 2005 is door Grontmij Nederland een Inventariserend Veldonderzoek (IVO) uitgevoerd door middel van een karterend booronderzoek. Er zijn 4 boringen uitgevoerd op het terrein van 1000 m². Uit dit onderzoek is gebleken dat het plangebied in het westelijke deel onverstoord was. In het oostelijk deel ligt de bouwvoor direct op het gele zand, hier is de top van het zand waarschijnlijk afgeschoven. Er werden geen archeologische resten aangetroffen. Door Grontmij werd geen vervolgonderzoek aanbevolen. De provinciaal archeoloog heeft echter besloten de graafwerkzaamheden te laten begeleiden door een archeoloog. Dit advies is overgenomen in de bouwvergunning.

3 De Archeologische Begeleiding

De graafwerkzaamheden zijn uitgevoerd op 24 mei 2005, onder begeleiding van een archeoloog. Hierbij zijn langs de rand van het plangebied om de paar meter putten gegraven. Deze putten zijn ongeveer 2 bij 2 m (1 bakbreedte van de kraan) en ongeveer 0,5-0,7 m diep. In totaal zijn ongeveer 20 van deze putjes gegraven.

3.1 Resultaten

Er zijn tijdens de begeleiding geen archeologische resten aangetroffen. In het oostelijk deel is de bodem duidelijk verstoord tot in de C-horizont (gele zand). In het westelijke deel is de bodem niet verstoord; onder de bouwvoor (0,5 m dik) is een zwarte, zeer humeuze B1-horizont en daaronder een donkerbruine B2-horizont aanwezig. In totaal is de B-horizont soms wel 0,60 m dik. De putjes zijn in dit gebied aangelegd in de B1- of B2-horizont, het archeologisch leesbare vlak is niet aangesneden. De grens tussen verstoorde en onverstoorde gebieden is zeer scherp: de onderlinge afstand tussen de putten

is slechts 2 m, maar het verschil tussen naast elkaar gelegen putten is groot. Ongeveer tweederde van het plangebied is verstoord, eenderde onverstoord.

4 Evaluatie

De archeologische begeleiding heeft geen archeologische vondsten opgeleverd. Tevens is vast komen te staan dat de bodem in het grootste deel van het gebied verstoord is. Naar aanleiding van de resultaten van de begeleiding kan worden geconcludeerd dat er geen archeologische waarden in het gebied aanwezig zijn. Bij verdere werkzaamheden in het gebied zal bovendien niet meer worden gegraven.

5 Literatuur




M. Hopman, 2005. *Archeologisch onderzoek Camping De Otterberg te Wijster, Inventariserend veldonderzoek*. Grontmij Archeologische Rapporten 98.

Administratieve gegevens

Datum opdrachtverstrekking	20 mei 2005	
Opdrachtgever	Camping De Otterberg	
Uitvoerder	Grontmij Nederland bv	
	mevr. drs. L. Soetens	
Bevoegd gezag	Provincie Drenthe	
	dhr. dr. W.A.B. van der Sanden	
	provinciaal-archeoloog	
Locatie	gemeente	Midden Drenthe
	Plaats	Wijster
	toponiem	Oostersche Veld
	RD-coördinaten	X: 231.520, Y: 535.630
	kaartbladen	17 D

Verantwoording

Projectnummer : 191945
Documentnummer : 191945A
Revisie : 0
Datum : 3 juni 2005

Auteur(s) : mevr. drs. L. Soetens
E-mail adres : laura.soetens@grontmij.nl
Gecontroleerd : mevr. drs. M. Hopman
Paraaf gecontroleerd : 
Goedgekeurd : 
Paraaf goedgekeurd : 

www.grontmij.nl