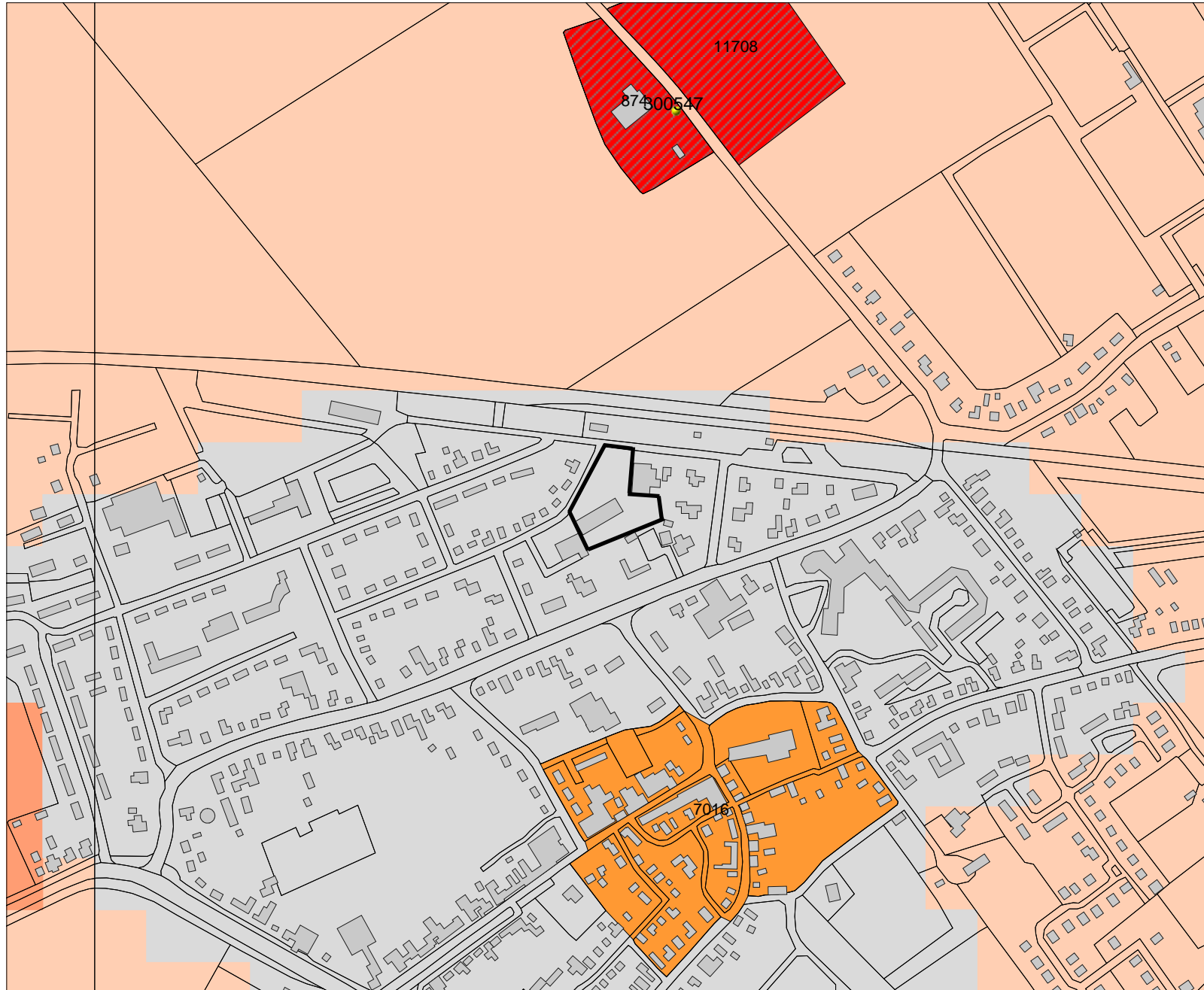


Loppersum, Pomonaweg

Figuur 2. Bekende en verwachte archeologische waarden.



Legenda


 HUIZEN


 WAARNEMINGEN


 VONDSTMELDINGEN


 TOP10 ((c)TDN)


MONUMENTEN

 archeologische betekenis


 archeologische waarde


 hoge archeologische waarde

 zeer hoge archeologische waarde


 zeer hoge arch waarde, beschermd


IKAW


 zeer lage trefkans


 lage trefkans

 middelhoge trefkans

 hoge trefkans

 lage trefkans (water)

 middelhoge trefkans (water)

 hoge trefkans (water)

 water

 niet gekarteerd

0 100 m




ROB
ArchisII

TABEL OVERZICHT VELDWAARNEMINGEN

Opdrachtgever : Gemeente Loppersum
Projectnaam : Loppersum
Projectnummer : 2006-06/04
Projectlocatie : Pomonaweg

Meetpunt	Traject (cm-mv)	Grondsoort	Kleur	Bijzonderheden(mate)	Geur(sterkte)
01 Boring	0 - 65	KLEI, zwak zandig	5Y3/1 zwart	Baksteen Bouwvoor Puinsporen Verstoord	
	65 - 200	KLEI, zwak zandig	5Y5/3 groen		
02 Boring	0 - 60	KLEI, zwak zandig	5Y3/1 zwart	Baksteen Bouwvoor Puinsporen Verstoord	
	60 - 195	KLEI, zwak zandig	5Y5/3 groen		
03 Boring	0 - 10	Steen			
	10 - 30	ZAND matig fijn , zwak siltig,	7.5YR5/2 bruin	Opgebracht Bestratingszand Boring gestaakt	
04 Boring	0 - 10	Steen			
	10 - 30	ZAND matig fijn , zwak siltig,	7.5YR5/2 bruin	Opgebracht Bestratingszand Boring gestaakt	
05 Boring	0 - 10	ZAND, kleiig, zwajk humeus	2.5Y4/4 bruin	Verstoord Grind	
	10 - 35	ZAND matig fijn , zwak siltig,	2.5Y4/4 bruin	Verstoord	
	35 - 40	KLEI, zwak zandig	7.5Y3/1 zwart	Verstoord	
	40 - 65	KLEI, zwak zandig	5GY3/1 dgrijs		
	55 - 70	Puin			
06 Boring	70 - 190	KLEI, zwak zandig	5Y5/3 groen		
	0 - 60	KLEI, zwak zandig	5Y3/1 zwart	Boring gestaakt Bouwvoor Verstoord	
07 Boring	0 - 60	KLEI, zwak zandig	5Y3/1 zwart	Bouwvoor Verstoord	
	60 - 125	ZAND matig fijn , zwak siltig,	2.5Y5/6 bruin	Verstoord	
	125 - 180	KLEI, zwak zandig	10GY3/1 dgrijs	Baksteen	

meters
t.o.v. mv

NAP: (cm)

-0

Bouwvoor
Verstoord

-1

Baksteen
Verstoord

-2

X: (mm)
Y: (mm)
29-5-2006

Opdrachtgever : Gemeente Loppersum

Projectnaam : Loppersum

Projectlocatie : Pomonaweg

Projectnummer : 2006-06/04

Analyse parameter :

BOORPROFIELEN

Getekend volgens: NEN5104

Datum: 19-12-2006

Bijlage:

Blad: 2

Van: 2