

**Plangebied Houkepoort  
Gemeente Sneek**

Resultaten archeologisch onderzoek  
RAAP-rapport 854, kaartbijlage 1, schaal 1:5.000, uitsneden 1:2.500

**legenda**

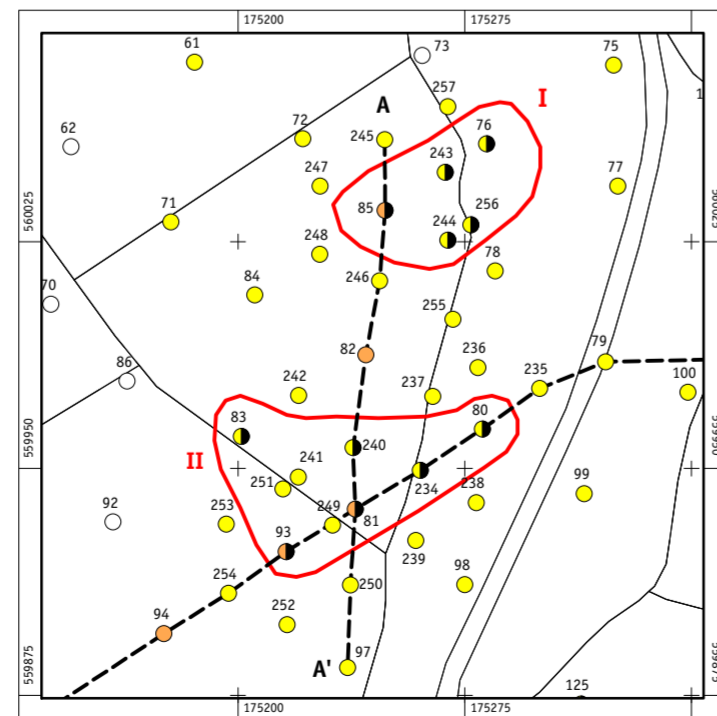
**boringen**

- zonder dekzand binnen 3,5 m -Mv
- met dekzand binnen 3,5 m -Mv
- met dekzand en podzol binnen 3,5 m -Mv
- met houtskool
- 120 boornummer

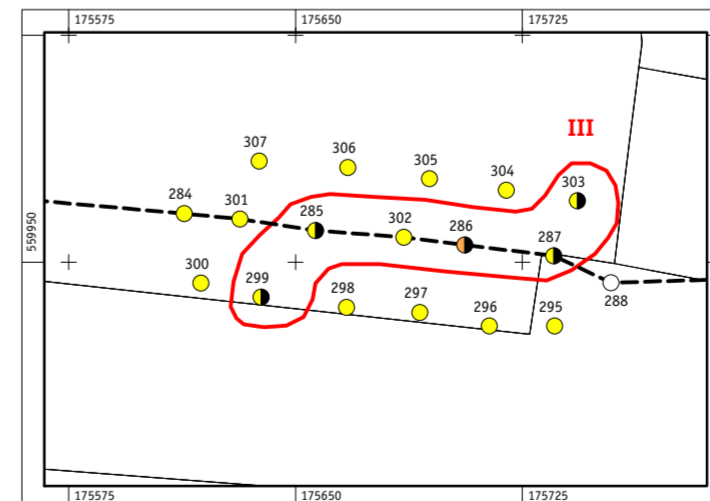
**A A'** boorraai met raailletters

**overig**  
III RAAP-vindplaats met vindplaatsnummer

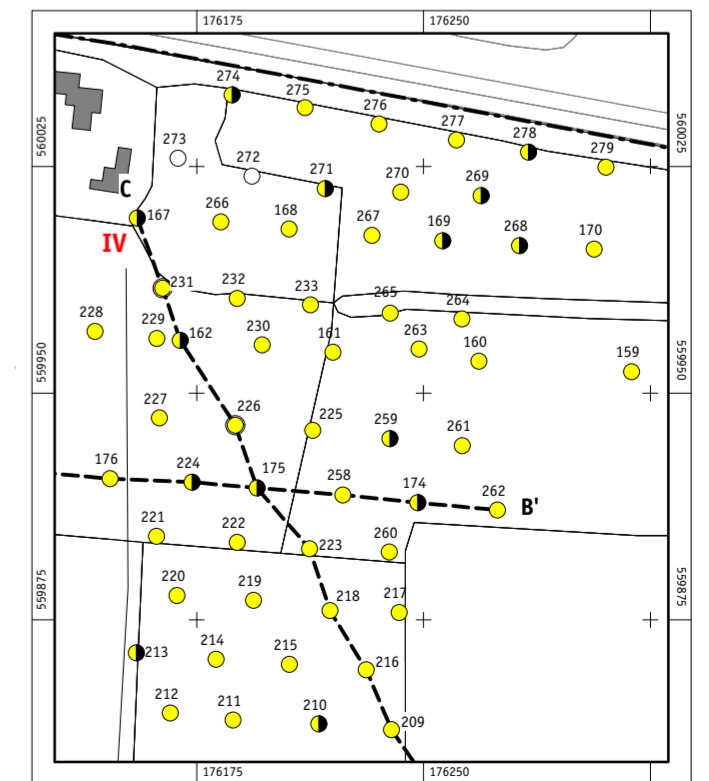
--- grens plangebied



Vindplaats I en II



Vindplaats III



Vindplaats IV