
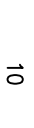






Overzicht onderzoekslocatie
 schaal 1:5000
 0 250 meter

LEGENDA

-  bestaande bebouwing
-  huisnummer
-  kadastrale grens
-  kadastraal nummer
-  boring met nummer
-  grens onderzoekslocatie

Onderzoekslocatie met boringen
 schaal 1:500
 0 25 meter

MUG ingenieursbureau
 Infra Milieu Archeologie Geo-informatie

Project: Archeologisch veldonderzoek Achterste Russchemorsdijk 10 te Rietmolen
 Opdrachtgever: Terra Agribusiness b.v.
 Onderdeel: Overzicht van de onderzoekslocatie met boringen

Getekend: **SIM** Formaat: A3 Projectnummer: 92047311 Datum: 18-05-2011
 Gecontroleerd: **GRO** Schaal: zie tek. Bijlage: 2 Status: DEFINITIEF

Zerikelaan 8
 Postbus 136
 9350 AC LEEK
 Tel. (0594) 55 24 20
 Fax. (0594) 55 24 99
 E-mail: info@mug.nl
 Internet: www.mug.nl