

# **Gendt, Dijkstraat 5**

**rapport 586**

# Gendt – Dijkstraat 5

Een bureauonderzoek

**A.H. Schutte**



## Colofon

ADC Rapport 586

Gendt - Dijkstraat 5  
Een bureauonderzoek

Auteur: A.H. Schutte

In opdracht van: UDM Midden b.v.  
Foto's en tekeningen: ADC ArcheoProjecten, tenzij anders vermeld

© ADC ArcheoProjecten, Amersfoort, maart 2006  
Niets uit deze uitgave mag worden vermenigvuldigd en/of openbaar gemaakt  
worden door middel van druk, fotokopie of op welke wijze dan ook  
zonder voorafgaande schriftelijke toestemming van de uitgevers.

ADC ArcheoProjecten aanvaardt geen aansprakelijkheid voor eventuele schade voortvloeiend  
uit de toepassing van de adviezen of het gebruik van de resultaten van dit onderzoek.



Autorisatie:

dr. E. Lohof

ISBN 90-5874-52-52

ADC ArcheoProjecten  
Tel 033-299 81 81  
Postbus 1513  
3800 BM Amersfoort  
Fax 033-299 81 80  
Email [info@archeologie.nl](mailto:info@archeologie.nl)

## Inhoudsopgave

1	Inleiding	5
2	Methoden	6
3	Resultaten	6
3.1	Afbakenen van het plangebied en consequenties van het mogelijk toekomstig gebruik (LS01)	6
3.2	Beschrijving van de huidige situatie (LS02)	6
3.3	Beschrijving van de historische situatie (LS03)	6
3.4	Beschrijving van bekende archeologische waarden (LS04)	6
3.5	Gespecificeerd verwachtingsmodel (LS05)	8
	Relevante aardwetenschappelijke informatie	8
	Gespecificeerde archeologische verwachting	8
4	Conclusies	9
5	Advies	10
	Literatuur	10
	Lijst van afbeeldingen	10
	Bijlage 1	11

---

#### ADMINISTRATIEVE GEGEVENS VAN HET ONDERZOEKSGEBIED

---

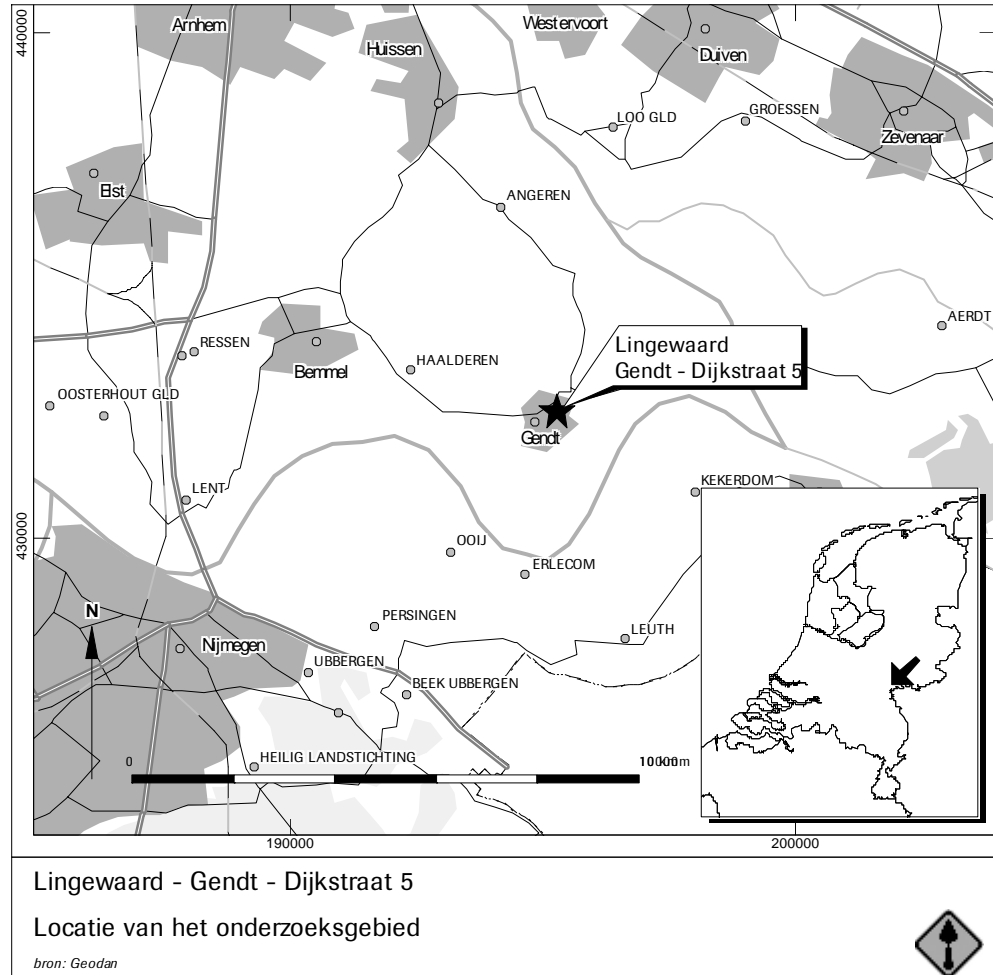
<i>Provincie:</i>	Gelderland
<i>Gemeente:</i>	Lingewaard
<i>Plaats:</i>	Gendt
<i>Toponiem:</i>	Dijkstraat 5
<i>Kadastrale gegevens:</i>	Onbekend
<i>Kaartblad:</i>	40D
<i>Coördinaten:</i>	195.200/432.500 195.300/432.500 195.200/432.600 195.300/432.600
<i>Bevoegd gezag:</i>	Gemeente Lingewaard
<i>Deskundige namens het bevoegd gezag:</i>	F. de Roode, Provinciaal Archeoloog Provincie Gelderland
<i>ARCHIS-onderzoeksmeldingsnummer (CIS-code):</i>	n.v.t.
<i>ADC-projectcode:</i>	4102720
<i>Periode van uitvoering:</i>	14 en 15 maart 2006
<i>Beheer en plaats documentatie:</i>	ADC ArcheoProjecten, Amersfoort

---



## 1 Inleiding

In opdracht van UDM Midden b.v. heeft ADC ArcheoProjecten een bureauonderzoek uitgevoerd voor het plangebied Dijkstraat 5 te Gendt in de gemeente Lingewaard (afb. 1 ). In het plangebied zal nieuwbouw worden gerealiseerd. Dit onderzoek is noodzakelijk om te bepalen of bij de bouwactiviteiten de kans bestaat dat archeologische resten in de ondergrond worden aangetast.



afb. 1

Het doel van het bureauonderzoek is het verwerven van informatie over bekende of verwachte archeologische waarden binnen het omschreven gebied en dit resulteert in een verwachtingsmodel.

De volgende onderzoeksvragen zijn opgesteld voor het plangebied:

Zijn er (aanwijzingen voor) archeologische waarden in het plangebied aanwezig, en zo ja, wat is naar verwachting de omvang, ligging, aard en datering hiervan?

Indien er archeologische waarden aanwezig zijn:

In welke mate worden deze waarden verstoord door realisatie van de geplande bodemingreep?  
Hoe kan deze verstoring door planaanpassing tot een minimum worden beperkt?

Indien de archeologische waarden niet kunnen worden behouden:

Welke vorm van nader onderzoek is nodig om de aanwezigheid van archeologische waarden en hun omvang, ligging, aard en datering voldoende te kunnen bepalen om te komen tot een selectiebesluit?

Het bureauonderzoek is uitgevoerd op 14 en 15 maart 2006. Aan het onderzoek hebben meegewerkt: drs. A.H. Schutte (medior-archeoloog) en dr. E. Lohof (senior-archeoloog).



De onderzoeksmethoden worden toegelicht in hoofdstuk 2. In hoofdstuk 3 worden de resultaten beschreven. In hoofdstukken 4 (Conclusies) worden de onderzoeksvragen beantwoord. Tenslotte wordt in hoofdstuk 5 (Advies) een advies geformuleerd over hoe met archeologische waarden in het plangebied moet worden omgegaan.

## 2 Methodes

Het onderzoek is uitgevoerd conform de Kwaliteitsnorm Nederlandse Archeologie (KNA), versie 2.2, in het bijzonder de specificaties LS01, LS02, LS03, LS04 en LS05. Het bureauonderzoek wordt gerapporteerd conform LS06.

Het onderzoek bestaat uit vijf onderdelen (specificaties LS01 t/m LS05). In de eerste vier onderdelen zijn de volgende werkzaamheden verricht:

Afbakening plangebied en consequenties van het mogelijk toekomstig gebruik

Beschrijving huidige situatie

Beschrijving historische situatie gebruikmakend van de historische kaart uit 1830-1855 en 1865-1912.

Beschrijving van bekend archeologische waarden

Deze werkzaamheden leiden tot het opstellen van een gespecificeerd verwachtingsmodel van het gebied (specificatie LS05). Hierin wordt verwoord of archeologische waarden worden verwacht. Indien deze worden verwacht worden de (veronderstelde) eigenschappen van de waarden zo gedetailleerd mogelijk aangegeven.

## 3 Resultaten

### 3.1 Afbakenen van het plangebied en consequenties van het mogelijk toekomstig gebruik (LS01)

Het plangebied ligt aan de oostkant van de plaats Gendt. Het plangebied wordt begrensd door de Dijkstraat en Kruiengang en de huizen op Dijkstraat 3 en 7. Het plangebied heeft een oppervlakte van 1400 m<sup>2</sup>.

Het onderzochte gebied komt overeen met het plangebied.

In het plangebied is in het noordelijke deel nieuwbouw gepland. De consequentie hiervan is dat een gebied met een oppervlakte van 160 m<sup>2</sup> bebouwd wordt. De bestaande woning in het zuidelijk deel van het onderzoeksgebied zal mogelijk in de toekomst gesloopt worden waarna ook daar nieuwbouw gepland is. Dientengevolgen is ook dit deel van het perceel meegenomen in het onderzoek.

De consequentie van de voorgenomen ingreep is dat eventuele waardevolle archeologische resten in de ondergrond worden aangetast.

### 3.2 Beschrijving van de huidige situatie (LS02)

Het plangebied is momenteel een tuin.

### 3.3 Beschrijving van de historische situatie (LS03)

De historische situatie is op verschillende historische kaarten als volgt:

Bron	historische situatie
Historische kaart uit 1830-1855	Onbebouwd/grasland
Historische kaart uit 1865 - 1912	Bebouwd

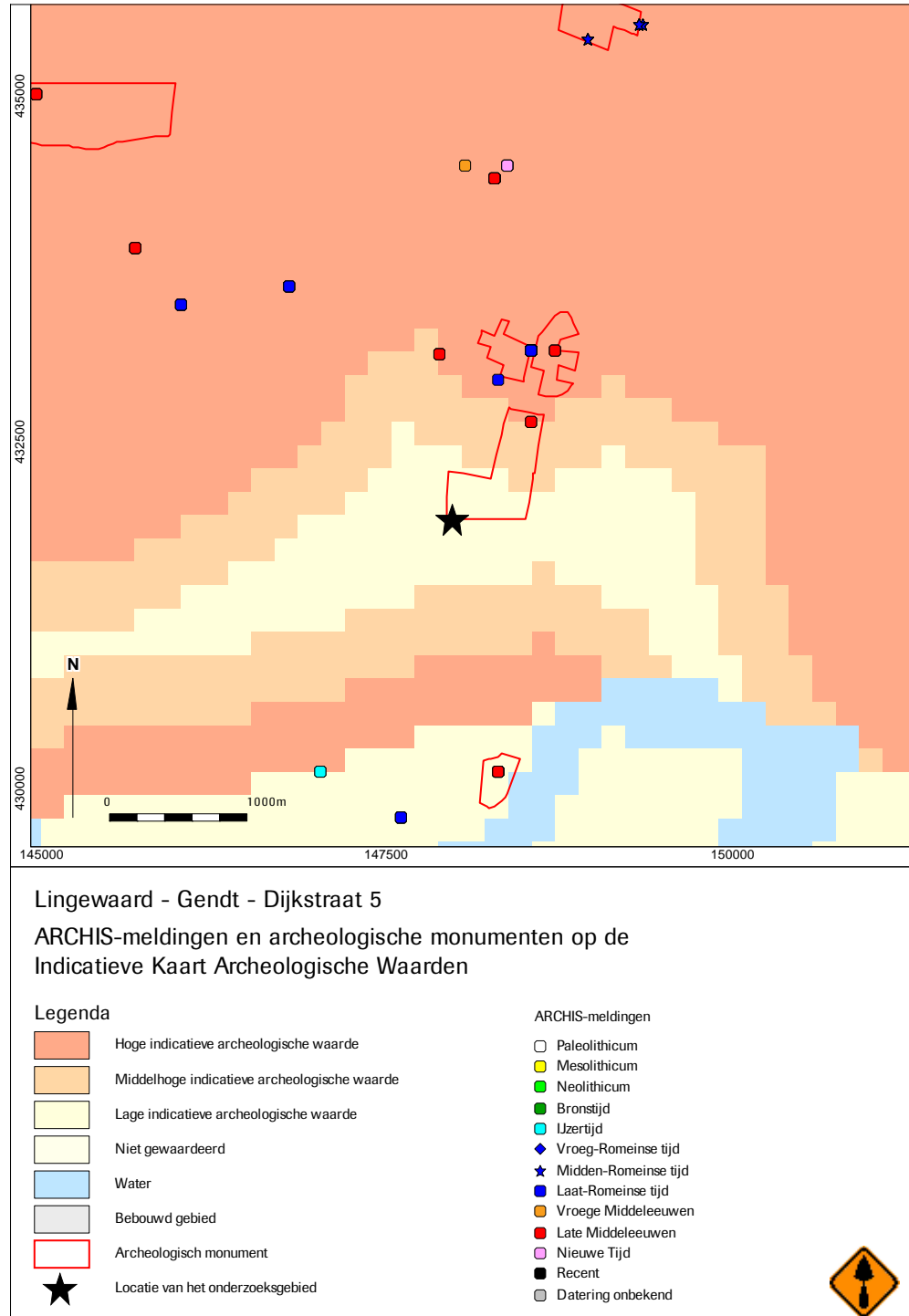
### 3.4 Beschrijving van bekende archeologische waarden (LS04)

In het onderzoeksgebied zijn de volgende waarden vastgesteld:

Bron	waarde
IKAW/cultuurhistorische waardenkaart provincie Gelderland	De Indicatieve Kaart Archeologische Waarde (IKAW) geeft het gebied een lage waarde. Het terrein zelf is door de provincie niet gekarteerd. Het ernaast liggende terrein heeft een hoge archeologische waarde gekregen van de provincie doordat er voorheen een archeologisch monument op lag.



Bron	waarde
AMK/ cultuurhistorische waardenkaart provincie Gelderland	AMK monument nr. 12654 lag deels in het plangebied/Er liggen geen provinciale monumenten in het onderzoeksgebied.
waarnemingen ARCHISII	In de omgeving liggen 5 ARCHIS-waarnemingen, 3504, 24786, 34109, 38287 & 57909.



afb. 2

De ARCHIS II waarnemingen liggen 1250 meter ten noorden (nrs. 3504, 24786, 34109 en 57909) en 2000 meter ten zuiden (nr. 38287) van het plangebied. Ten zuiden betreft het de tufsteenfunderingen van de voorganger van de huidige Laat Middeleeuwse bakstenen kerk. Pal ten noordoosten lag een Archeologische Monumenten Kaart (AMK), nr. 12654. Dit is komen





te vervallen en alleen de waarneming die tot de AMK status van het terrein heeft geleid is blijven staan (nr. 3504). Het terrein is nu als AGX (terrein van archeologische waarde voorheen attentiegebied) in het Centraal Monumenten Archief (CMA) opgenomen. Het betreft een oude woongrond of opgehoogd terrein, vastgesteld bij de bodemkartering van 1946 door Stiboka. Op het terrein is aardewerk gevonden uit de Late Middeleeuwen (13<sup>e</sup> - 15<sup>e</sup> eeuw).

Er worden in ARCHIS twee mogelijke redenen aangevoerd waarom het monument als zodanig kan zijn afgevoerd:

1) het valt binnen een aandachtszone en zal daarom bij eventuele planvorming onderzocht en dus gewaardeerd worden. Derhalve was waardering op voorhand niet nodig en is het terrein van de AMK afgevoerd;

of

2) er was te weinig informatie voorhanden om het monument te waarderen.

Waarneming 24786 betreft een niet nader gespecificeerde vondsten op een akker die niet gespecificeerd zijn. Waarneming 34109 betreft de vondst van een Romeinse munt uit de vierde eeuw. Waarneming 57909 betreft een booronderzoek uitgevoerd door ADC ArcheoProjecten waarbij in 9 van de 21 boringen archeologische indicatoren en vondsten zijn aangetroffen. Deze zijn te dateren in de periode van de IJzertijd tot en met de Middeleeuwen. Ze bevinden zich in crevasse- en oeverafzettingen op een diepte van 115 - 50 cm -mv.

Zie voor een specificatie van de waarnemingen Bijlage I. De ligging van de waarden is weergegeven in afb. 2.

### 3.5 Gespecificeerd verwachtingsmodel (LS05)

*Relevante aardwetenschappelijke informatie*

De volgende aardwetenschappelijke informatie is bekend van het onderzoeksgebied:

type informatie	informatie
Bodemkunde	Kleigrond
Geologie	Rivierafzetting
Geomorfologie	Komgrond

De zanddiepte-kaarten van het Gelderse Rivierengebied geeft aan dat de komgrond een pakket vormt van 4 tot 5 meter waaronder pleistoceen zand zit.<sup>1</sup> Komgronden hebben een lage archeologische verwachting. Ten behoeve van milieuonderzoek zijn in het plangebied tien boringen gezet. Uit deze boringen kwam naar voren dat het zuidwestelijk deel van het plangebied verstoord was tot een diepte van 1 tot 1.5 m en het zuidoostelijke deel tot 0.50 m. Tot deze dieptes zijn houtskool en baksteen fragmenten aangetroffen. Dit kan te maken hebben met een oude smederij die hier gestaan zou hebben. In het noordelijke deel van het onderzoeksgebied zijn in een boring tot 0.50 m diepte houtskool en baksteenfragmenten gevonden wat wijst op verstoring. De resterende 5 boringen brachten geen verstoring aan het licht.

*Gespecificeerde archeologische verwachting*

Gebaseerd op het bureauonderzoek krijgt het gebied een lage verwachting (afb. 3). Een deel van het gebied was een AMK monument. Het monument is afgevoerd omdat het bij eventuele planvorming onderzocht en dus gewaardeerd zal worden of er was te weinig informatie voorhanden om het monument op te waarderen. Er zijn geen aanwijzingen dat er archeologische waarden in de ondergrond aanwezig zijn. Het gehele plangebied is omgeven door bebouwing waar voorafgaand aan de bouw geen archeologisch onderzoek heeft plaats gevonden en er zijn ook geen archeologische waarnemingen gedaan. Daarnaast is het zuidelijke deel van het plangebied verstoord.

<sup>1</sup> Berendsen, et al. 2005.



## 4 Conclusies

Zijn er (aanwijzingen voor) archeologische waarden in het plangebied aanwezig en, zo ja, wat is naar verwachting de omvang, ligging, aard en datering hiervan?

Nee.

In welke mate worden deze waarden verstoord door realisatie van de geplande bodemingreep?

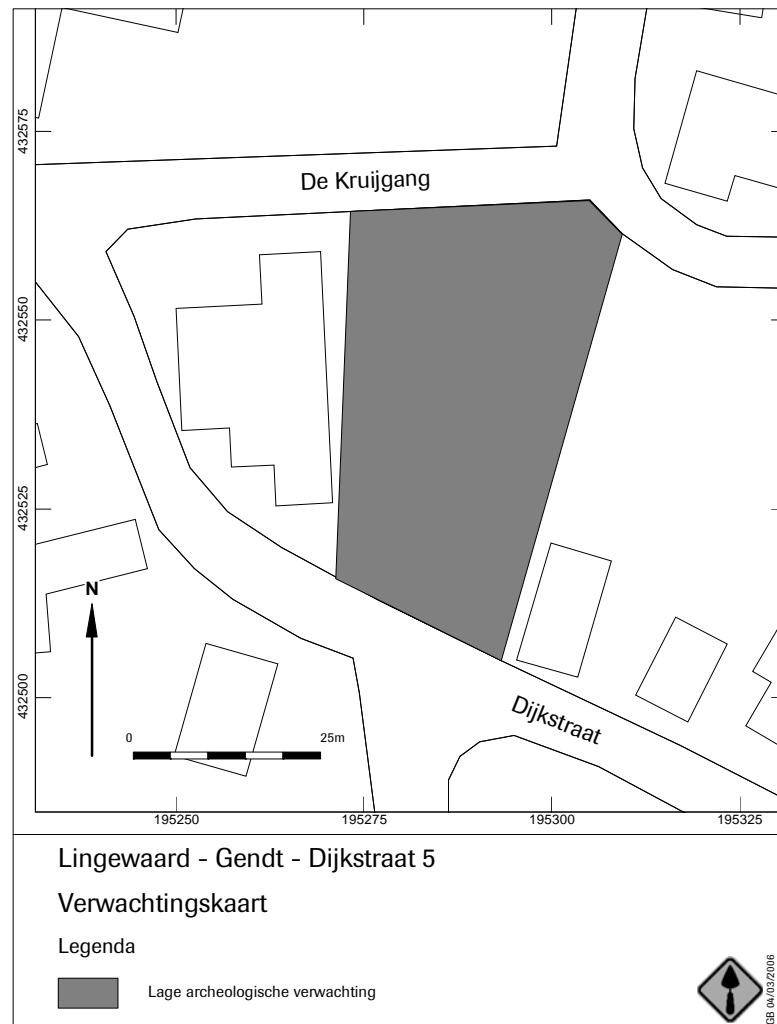
Het zuidelijke deel is al tot 1 – 1.5 meter verstoord, het noordelijke deel is redelijk onverstoord.

Hoe kan deze verstoring door planaanpassing tot een minimum worden beperkt?

n.v.t.

Indien de eventuele archeologische waarden niet kunnen worden behouden: Welke vorm van nader onderzoek is nodig om de aanwezigheid van archeologische waarden en hun omvang, ligging, aard en datering voldoende te kunnen bepalen om te komen tot een selectiebesluit?

n.v.t.



Afb. 3



## 5 Advies

Wij adviseren om in het plangebied geen aanvullend archeologisch onderzoek uit te voeren. Het is echter niet volledig uit te sluiten dat binnen het onderzochte gebied archeologische resten voorkomen. Het verdient daarom wel aanbeveling om de uitvoerder van het grondwerk te wijzen op de plicht archeologische vondsten te melden bij het bevoegd gezag, zoals aangegeven in de Monumentenwet 1988, artikel 47, lid 1.

## Literatuur

**TOL, A., P. VERHAGEN, A. BORSBOOM & M. VERBRUGGEN, 2004:** Prospectief boren. Een studie naar de betrouwbaarheid en toepasbaarheid van booronderzoek in de prospectiearcheologie, Amsterdam (RAAP rapport, 1000).

**Berendsen, et. al, 2005:** Zand in Banen. Zanddieptekaart van het Gelderse Rivierengebied, Utrecht.

## Lijst van afbeeldingen

Afb. 1 Ligging en begrenzing van het plangebied

Afb. 2 Indicatieve Kaart Archeologische Waarden, AMK-terreinen en ARCHIS-meldingen

Afb. 3 Archeologische verwachtingskaart



## Bijlage 1: ARCHIS II Waarnemingen

Waarnemingsnr: 3504  
Vondstmeldingsnr:  
Objectcode: 40DN-12  
Coördinaten: 195450/432750  
Toponiem: Langstraat, kapelstraat, voormalig AMK-terrein  
Plaats: Gendt  
Gemeente: Lingewaard  
Provincie: Gelderland  
Vinder/datum: Onbekend / 9999  
Invoerder/datum: Particulier / 9999  
Beschrijver/datum: Onbekend / 9999  
Verwerving: Onbekend  
Geomorfologie: Onbekend  
Grondgebruik: Onbekend  
NAP maaiveld: M

## Beschrijving

CAA:40DN-12

Meldingskaart 1987: 16

Dit terrein stond wel op de meldingskaart, maar was niet in het CMA opgenomen (reden onbekend). Derhalve is het nu als AGX in het CMA opgenomen. Overslaggrond. Oude woongrond, opgehoogd terrein, vastgesteld bij de bodemkartering van 1946. Op het terrein is aardewerk gevonden uit de Late Middeleeuwen (13<sup>e</sup> -15<sup>e</sup> eeuw). Kartering (Stiboka, 1946)

Deze waarneming bevat alle administratieve gegevens van voormalig monument 12654.

Dit monument stond geregistreerd als terrein van archeologische betekenis ("AB-terrein"). Dit terrein betrof een ongewaardeerd terrein en is in het kader van de update AMK 2003/2005 afgevoerd.

De Provincie Gelderland toetst alle vergunningsplichtige plannen aan o.a. de Indicatieve Kaart Archeologische Waarden (IKAW). Vallen dergelijke plannen binnen een zone met een hoge en zeer hoge archeologische verwachting, dan dient er al op voorhand een archeologisch vooronderzoek plaats te vinden.

Het bovengenoemde monument is afgevoerd omdat:

1) het valt binnen een dergelijke zone en zal daarom bij eventuele planvorming onderzocht en dus gewaardeerd worden. Derhalve was waardering op voorhand niet nodig en is het terrein van de AMK afgevoerd;

of

2) er was te weinig informatie voorhanden om het monument op te waarderen;

Complex: Onbekend  
Cultuur: Niet van toepassing  
Aantal: 9999  
Toestand: Fragment  
Materiaal: Keramiek  
Code algemeen: Kogelpot  
Code specifiek:  
Datering: Middeleeuwen laat: 1050 - 1500 nC - Middeleeuwen laat; 1050 - 1500 nC  
Toelichting: KOGELPOTAARDEWERK

Complex: Nedezetting, onbepaald  
Cultuur: Niet van toepassing  
Aantal: 9999  
Toestand: Fragment  
Materiaal: Keramiek  
Code algemeen: Grijsbakkend gedraaid aardewerk  
Code specifiek:  
Datering: Middeleeuwen laat B: 1250 - 1500 nC - Middeleeuwen laat B: 1250 - 1500 nC  
Toelichting: RIJSWANDIG AARDEWERK



Waarnemingsnr: 24786  
Vondstmeldingsnr:  
Objectcode: 40DN-11  
Coördinaten: 195450/432900  
Toponiem: DE WOERD  
Plaats: Gendt  
Gemeente: Lingewaard  
Provincie: Gelderland  
Vinder/datum: STICHTING VOOR BODEMKARTERING/ 9999  
Invoerder/datum: MODDERMAN / 9999  
Beschrijver/datum: Willems / 9999  
Vererving: Niet-archeologisch: onbepaald  
Geomorfologie: Onbekend  
Grondgebruik: Akkerbouw/tuinbouw/bouwvoor  
NAP maaiveld: M

#### Beschrijving

Gemeente en plaats Gendt. De Woerd. Toevalsvondsten van akker. Opmerking: Willems onder documentatie: w.nr.11n;  
modderman 1949 nr18; pleyte, ned.oudheden: batavia,p.40.= SAMENRAAPSEL VAN ALLE  
WAARNEMINGEN ONDER  
40DN-11 INGEVOERD, NA INVENTARISATIE DOOR WILLEMS; EIGENLIJK OVERBODIG (RREIJ)

#### Vondsten

Complex: Onbekend  
Cultuur: Onbekend  
Aantal: 9999  
Toestand: Onbekend  
Materiaal: Onbekend  
Code algemeen: Onbekend  
Code specifiek:  
Datering: Onbekend - Onbekend  
Toelichting: Vondst/spoorgegevens zijn niet ingevoerd

#### Documentatie

Collectie  
Beheerder Toelichting  
BREDIE DEPOTTHUIS  
RIJKSMUSEUM VAN OUDHEDEN E 1947/1.466-487

#### Literatuur:

Waarnemingsnr: 34109  
Vondstmeldingsnr:  
Objectcode: 40DN-76  
Coördinaten: 195380/432UO  
Toponiem: DE HOGE HOF  
Plaats: Gendt  
Gemeente: Lingewaard  
Provincie: Gelderland  
Vinder/datum: Particulier / 1996  
Invoerder/datum: TUYN / 05-07-1997  
Beschrijver/datum: Particulier / 16-02-1997  
Vererving: Niet-archeologisch; metaaldetector  
Geomorfologie: Onbekend  
Grondgebruik: Grasland/weideland  
NAP maaiveld: M

#### Beschrijving

Munt is aangetroffen in kleigrond. Het gaat om een follis van Constantinus I (306-337 AD) voor Constantinus II (317-340). De munt is geslagen 323 AD te Lyon (determ. Rob Reijnen, verslag in CAA).

#### Vondsten



Complex: Onbekend  
Cultuur: Romeins  
Aantal: 1  
Toestand: Compleet  
Materiaal: Koper  
Code algemeen: Munt  
Code specifiek: follis  
Datering: Romeinse tijd laat A: 270 - 350 nC - Romeinse tijd laat A: 270 - 350 nC  
Toelichting: Lyon, 323 na Chr.

#### Documentatie

Type: VER  
Beheerder: Rijksdienst voor het Oudheidkundig Bodemondezoek  
Toelichting: Determinatiewrslag R.W. Reijnen.

#### Collectie

Beheerder: Toelichting  
Particulier: Niets ingevuld

Literatuur:  
Onbekend

Jaarverslag AWN Nijmegen e.o. p.10 1996

Waarnemingsnr: 38287  
Vondstmeldingsnr:  
Objectcode: 40DN-13  
Coördinaten: 195380/432000  
Toponiem: N.H.KERK  
Plaats: Gendt  
Gemeente: Lingewaard  
Provincie: Gelderland  
Vinder/datum: Rijksdienst voor het Oudheidkundig Bodemondezoek/ 10-1962  
Invoerder/datum: HALBERTSMA / 15-11-1962  
Beschrijver/datum: HALBERTSMA / 15-12-1962  
Verwerving: Archeologisch: opgraving  
Geomorfologie: Onbekend  
Grondgebruik: Bebouwing/erf/weg/kerkhof  
NAP maaiveld: M

#### Beschrijving

CAA zie Waarn. .38283 = onderzoek 1960. Nadien is door ROB/RDMZ het onderzoek hervat. Berichten in NKNOB, kol.173 en 187, door Halbertsma. De al bekende tufsteenfunderingen werden verder onderzocht. Het betreft de voorganger van de LME bakstenen, driebeukige, kerk. Onder de kerk trof men een vleilaag aan van tufsteengruis. Het tufstenengebouw rust hier echter niet direct op, maar is hiervan door een kleilaaggescheiden. Geopperd wordt dat de bouwers door wateroverlast werden getroffen, hen nopen tot tussentijdse ophoging (Halbertsma 1962, 187). Verder stelt hij nadrukkelijk dat onder dit niveau geen oudere bewoningsresten werden gevonden. Een ouder godshuis, samenhangend met het uit de bronnen bekende 'villa Gannita' (860), moet elders worden gezocht.

#### Vondsten

Complex: Kerk  
Cultuur: Niet van toepassing  
Aantal: 9999  
Toestand: Fragment  
Materiaal: Steen  
Code algemeen: Fundering  
Code specifiek:  
Datering: Middeleeuwen laat A: 1050 - 1250 nC - Middeleeuwen laat A: 1050 - 1250 nC  
Toelichting: Tufsteenfundering

Complex: Kerk  
Cultuur: Niet van toepassing  
Aantal: 9999



Toestand: Onbekend  
Materiaal: Tufsteen  
Code algemeen: Bouwmateriaal  
Code specifiek:  
Datering: Middeleeuwen laat A: 1050 - 1250 nC - Middeleeuwen laat A: 1050 - 1250 nC  
Toelichting:

Complex: Kerk  
Cultuur: Niet van toepassing  
Aantal: 9999  
Toestand: Fragment  
Materiaal: Keramiek  
Code algemeen: Gebouw  
Code specifiek:  
Datering: Middeleeuwen laat A: 1050 - 1250 nC - Middeleeuwen laat A: 1050 - 1250 nC  
Toelichting:

#### Documentatie

Type: TEK  
Beheerder: Rijksdienst boor het Oudheidkundig Bodemonderzoek Toelichting:

#### Collectie

Beheerder Toelichting

#### Literatuur:

HALBERTSMA, H. Gendt, Nieuwsbulletin van de Koninklijke Nederlandse Oudheidkundige Bond 15, 1962

Waarnemingsnr: 57909  
Vondstmeldingsnr: 2944  
Objectcode: 40DN-137  
Coördinaten: 195254/432895  
Toponiem: Woerdsestraat  
Plaats: Gendt  
Gemeente: Lingewaard  
Provincie: Gelderland  
Vinder/datum: ADC ArcheoProjecten /30-03-2005  
Invoerder/datum: Smit /04-07-2005  
Beschrijver/datum: Smit /04-07-2005  
Verwerving: Archeologisch: booronderzoek  
Geomorfologie: Oeverwal  
Grondgebruik: Akkerbouw/tuinbouw/bouwwoor  
NAP maaiveld: + 11 M

#### Beschrijving

In 9 van de 21 boringen zijn arch. indicatoren en vondsten aangetroffen. Deze zijn te dateren in de periode van de IJzertijd tot en met de Middeleeuwen. Ze bevinden zich in de crevasse- en oeverafzettingen op een diepte van 115-50 cm -mv.

#### Vondsten

Complex: Niet van toepassing  
Cultuur: Niet van toepassing  
Aantal: 1  
Toestand: Fragment  
Materiaal: Keramiek  
Code algemeen: Kogelpot  
Code specifiek:  
Datering: Middeleeuwen vroeg Ca.: 725 - 900 nC - Middeleeuwen laat B: 1250 - 1500 nC  
Toelichting:

Complex: Niet van toepassing  
Cultuur: Niet van toepassing  
Aantal: 10  
Toestand: Fragment  
Materiaal: Bot, dierlijk



Code algemeen: Onbekend  
Code specifiek:  
Datering: Mesolithicum: 8800 - 4900 vC - Nieuwe tijd: 1500 - 1950  
Toelichting: Waaronder 1 vebrand botfragment.

Complex: Niet van toepassing  
Cultuur: Niet van toepassing  
Aantal: 5  
Toestand: Fragment  
Materiaal: Keramiek  
Code algemeen: Aardewerk, handgevormd  
Code specifiek:  
Datering: Neolithicum: 5300 - 2000 vC - Nieuwe tijd C: 1850 - 1950  
Toelichting: IJzertijd

Complex: Niet van toepassing  
Cultuur: Niet van toepassing  
Aantal: 1  
Toestand: Fragment  
Materiaal: Keramiek  
Code algemeen: Aardewerk, gedraaid  
Code specifiek:  
Datering: IJzertijd laat: 250 - 12 vC - Nieuwe tijd C: 1850 - 1950  
Toelichting: Periode: ME  
Documentatie  
Type: RAP  
Beheerder: ADC ArcheoProjecten  
Toelichting:

Collectie  
Beheerder Toelichting

Literatuur:  
Smit. L. Gendt Woerdsestraat een waarderend booronderzoek, ADC-rapport 374, 2005