

**Verruiming Prinses Margrietkanaal Fonejacht-Kruiswaters Gemeenten Boarnsterhim en Tytsjerksteradiel**  
 Resultaten archeologisch onderzoek  
 RAAP-rapport 938, kaartbladzijde 1, schaal 1:1000, uitnoden 1:500

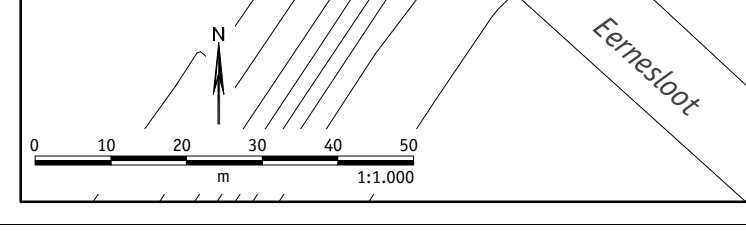
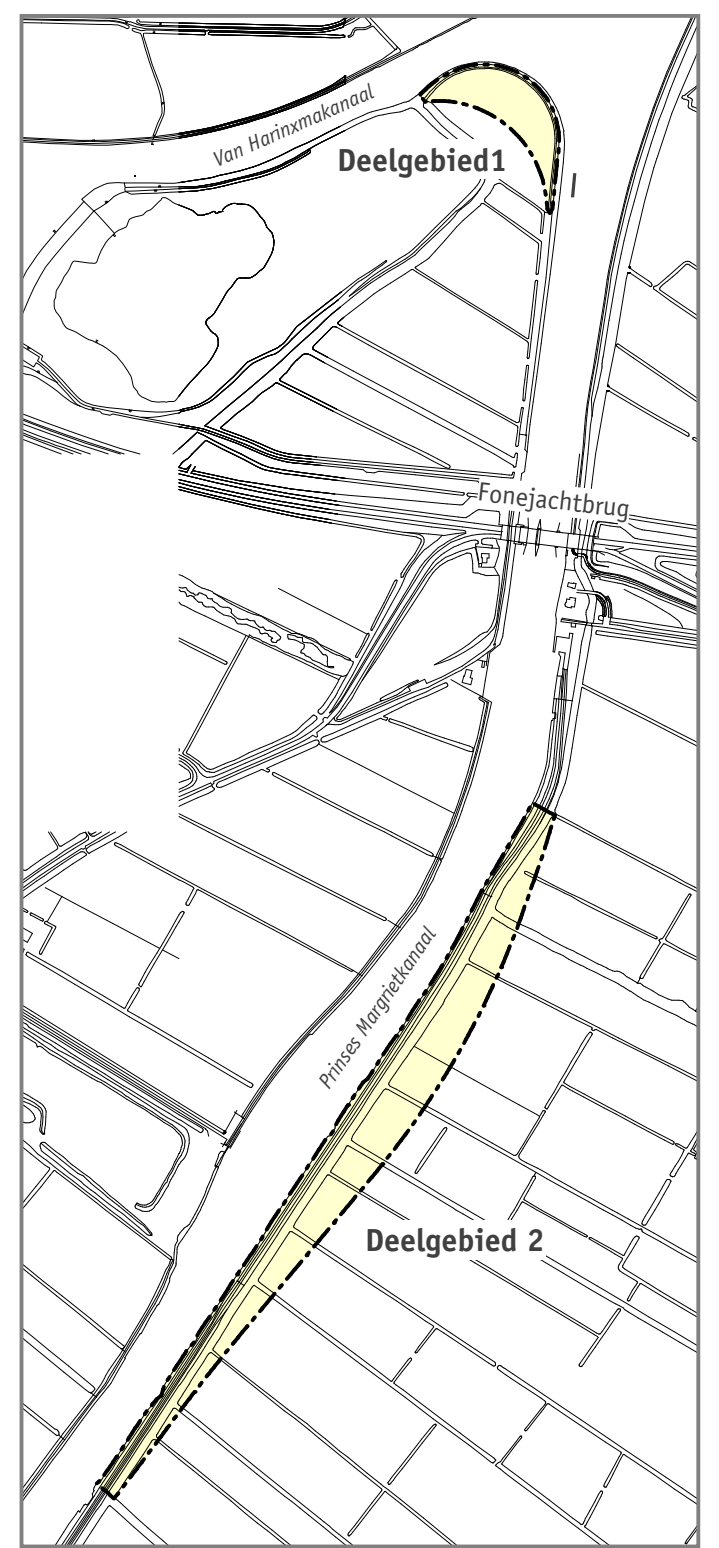
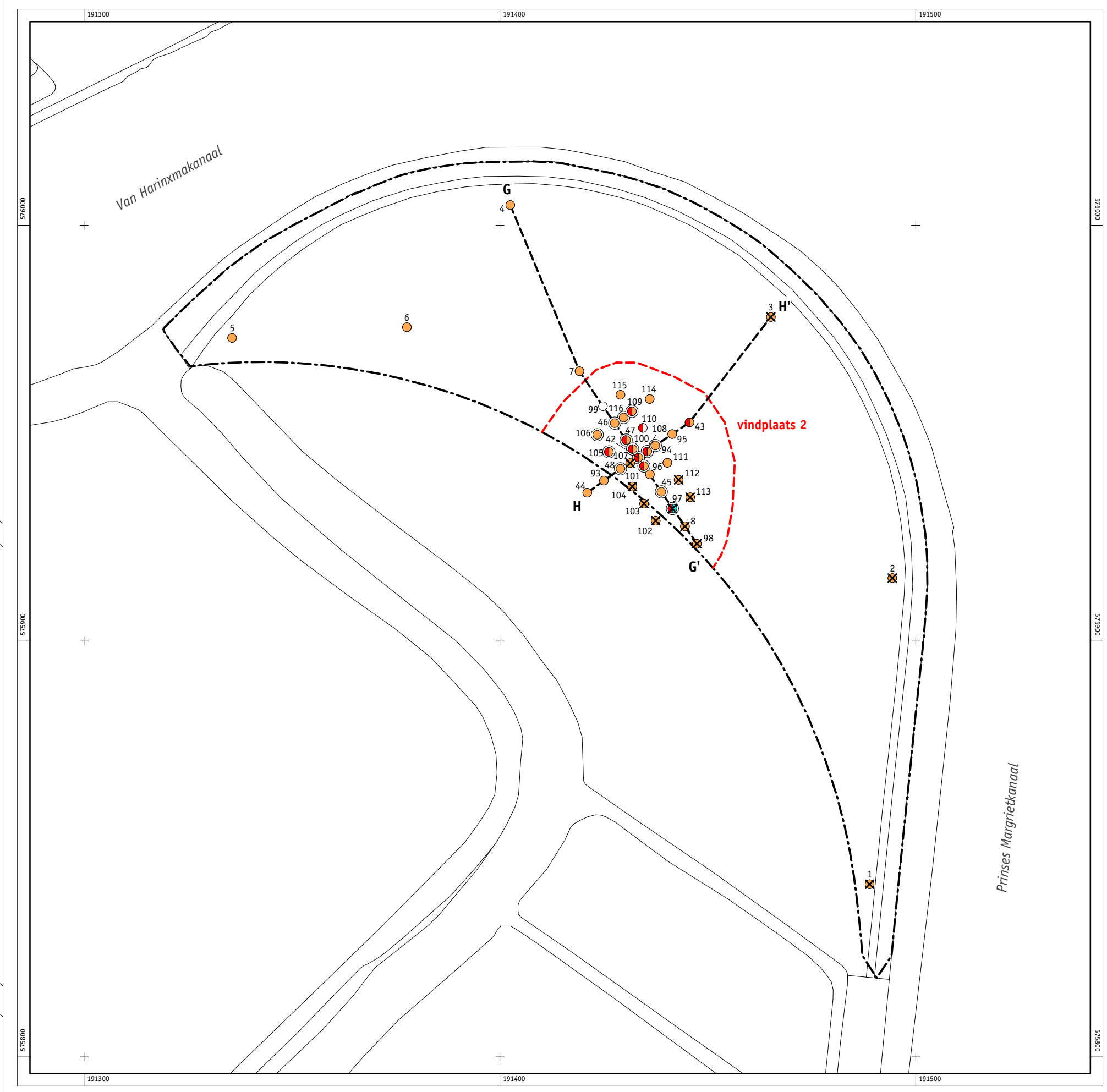
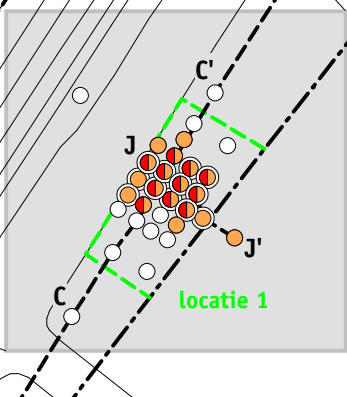
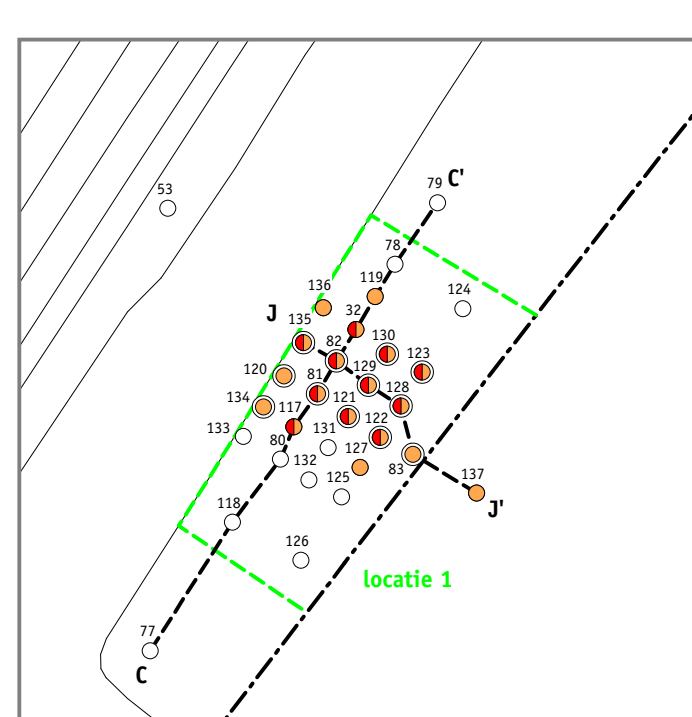
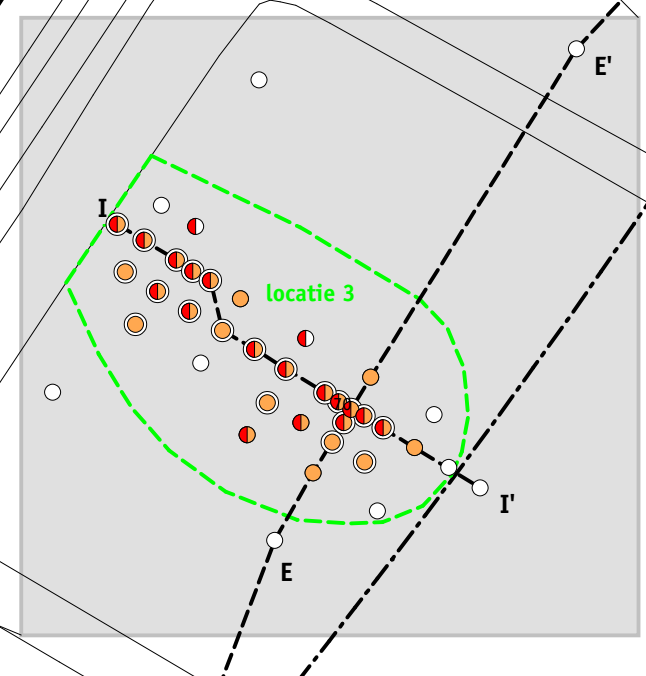
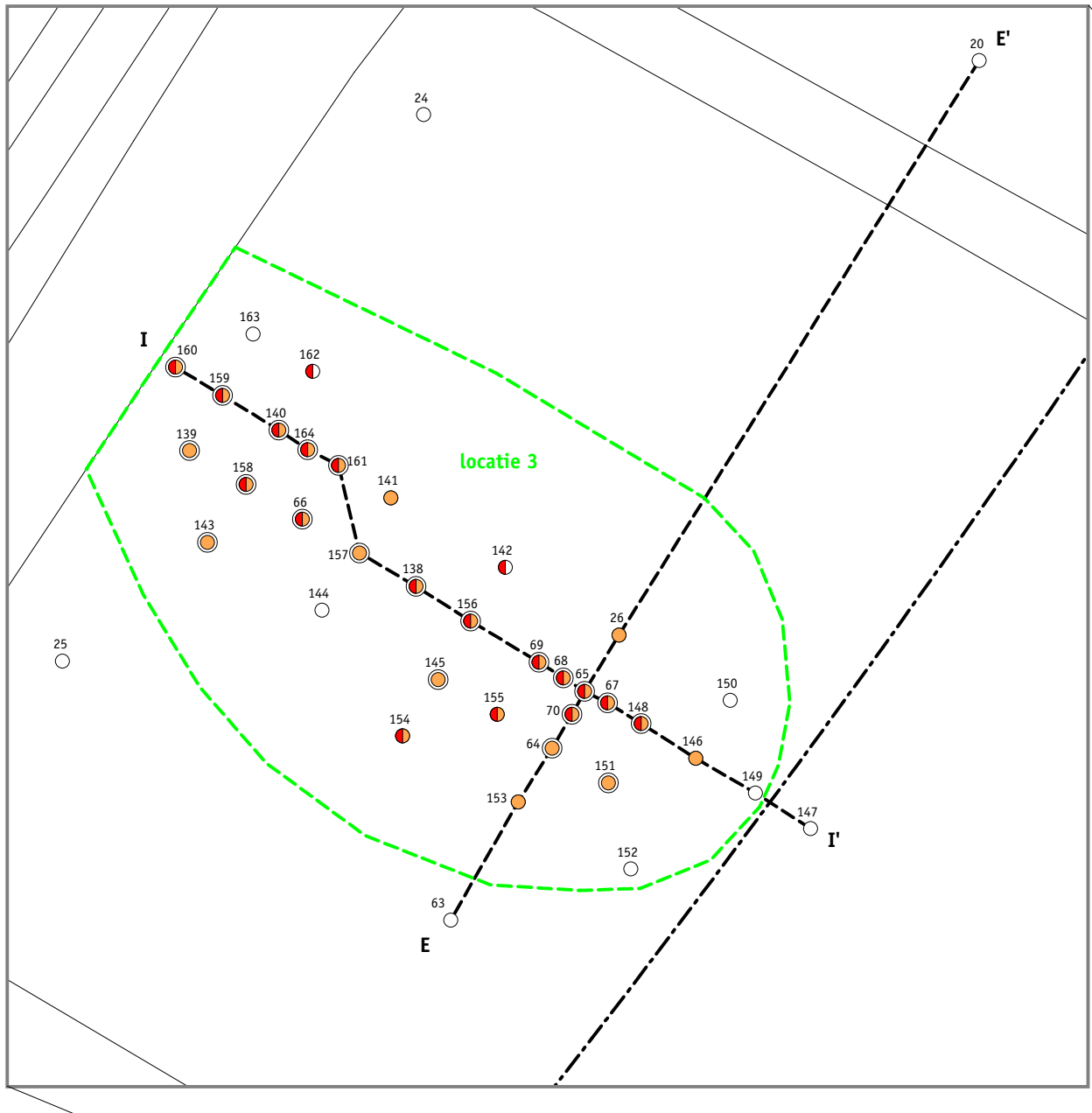
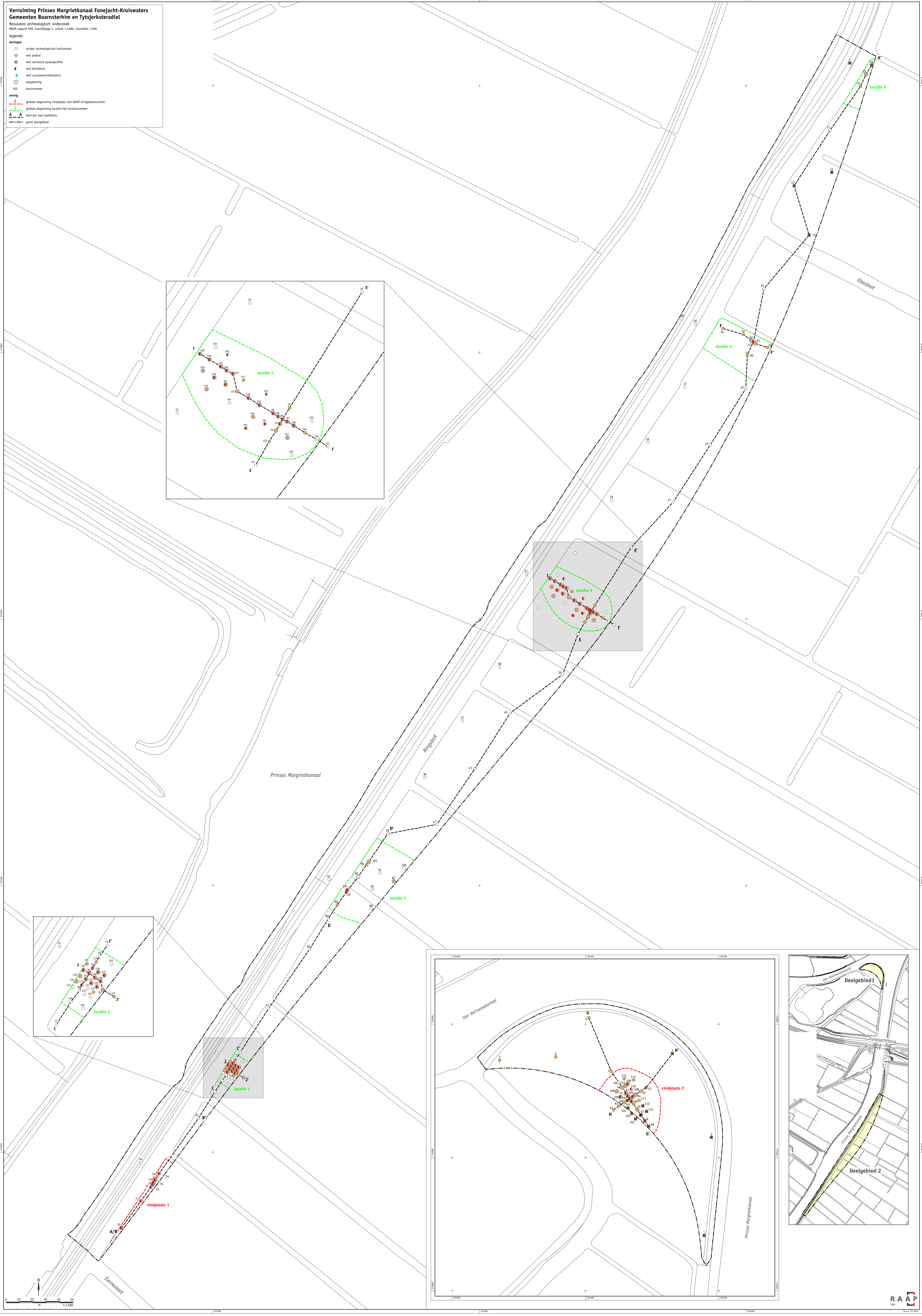
**Legenda**

**beleggen**

- zonder archeologische indicatoren
- met podzol
- ✕ met versnoerd podzolprofiel
- met houtskool
- met vuursteenartefact(en)
- megaloring
- 102 boornummer

**overig**

- - - globale begrenzing vindplaats met RAAP-vindplaatsnummer
- - - globale begrenzing locatie met locatienummer
- A A boornaal met raalletters
- - - grens plangebied





Verruiming Prinses Margrietkanaal Fonejacht-Kruiswaters  
 Gemeenten Boarnsterhim en Tytsjerksteradiel  
 Profielen boorragen A-A' 1/m, J-J'  
 RAAP-rapport 936, kaartbijlage 2, schaal 1:250 (roal A-A' 1:1000)

legenda

veen	zwak zandig	enkel kleilagen	veerstrand
klei	sterk zandig	enkel veelagen	E-horizont
zand	mineraalrijn	veel dikke veelagen	EB-horizont
	zwak kleilig	veerdraken	B-horizont
	sterk kleilig	spoor wortelresten (0-1%)	BC-horizont
	zwak siltig	wijd wortelresten (1-10%)	C-horizont
	matig siltig	enkel spikkel houtskool	enkel spikkel houtskool
	sterk siltig	enkel fragment voorbeem	enkel fragment voorbeem
	zwak grintig		
	matig grintig		
	zwak humeus		
	matig humeus		
	sterk humeus		

RAAP  
2003