


Dijkversterking Marken, gemeente Waterland

Ruimtelijk advies op basis van archeologisch bureauonderzoek



Rapportnummer: V836

Projectnummer: V10-1956

ISSN: 1573 - 9406

Status en versie: Definitief 2.0

In opdracht van: DHV B.V. Water

Rapportage: M.K. Boonstra, B.A. Brugman, R.J.J. Quak

Plaats en Datum: Amersfoort, 27 december 2010

Gecontroleerd door Vestigia, R.M. van Heeringen	d.d. 6 december 2010
--	-----------------------------

Niets uit dit werk mag worden veelelvoudigd en/of openbaar gemaakt worden door middel van druk, fotokopie of op welke andere wijze dan ook, daaronder mede begrepen gehele of gedeeltelijke bewerking van het werk, zonder voorafgaande schriftelijke toestemming van Vestigia BV



Projectgegevens		
Initiatief	Versterken Omringkade Marken	
Toponiem	Omringkade Marken	
Locatie	Marken	
Plaats	Marken	
Gemeente	Waterland	
Provincie	Noord-Holland	
Opdrachtgever	DHV B.V. Water Postbus 1132 3800 Amersfoort	
Contactpersoon opdrachtgever	Dhr. A. van der Linde / Mevr. H. Busscher	
Oppervlakte plangebied	Circa 604.300 meter ²	
Diepte grondwerkzaamheden	Vooralsnog onbekend	
Huidig grondgebruik	Dijk, weg	
Onderzoeksmelding	44014	
Soort onderzoek	Bureauonderzoek	
RD-hoekcoördinaten van het plangebied	134928/497824 134928/495707	137965/497824 137965/495707
Kaartblad (1:25.000)	25F	
Uitvoerder en documentatie	Vestigia BV Archeologie & Cultuurhistorie	
Projectleider/Senior archeoloog	Dr. R.M. van Heeringen	
Projectmedewerkers	R.J.J. Quak MSc (fysisch geograaf) M.K. Boonstra MPhil (archeoloog) Drs. B.A. Brugman (historisch-geograaf)	
Uitvoering booronderzoek	n.v.t.	
Bevoegd gezag	Gemeente Waterland Postbus 1000 1140 BA Monnickendam	
Contactpersoon	Mw. M. Leeverink	
Deskundige namens BG	Mw. M. Leeverink	

Inhoudsopgave

Advies.....	5
Onderbouwing advies	7
1 Projectomgeving	7
1.1 Plangebied en initiatief.....	7
1.2 Onderzoeksdoel en -methode	7
2 Verwachtingsmodel.....	9
2.1 Landschappelijke context.....	9
2.2 Archeologische waarden.....	10
2.3 Cultuurhistorische waarden.....	13
2.4 Archeologische verwachting.....	20
Literatuur	23
Atlassen.....	25
Digitale bronnen.....	25
Kaarten en bijlagen.....	27



Figuur 1 Foto van het plangebied, Omringkade zuidzijde Marken (bron: Google Maps)

Advies

DHV Water is betrokken bij de MER die gestart is ter ondersteuning van de besluitvorming over de versterking van de Omringkade van Marken. De versterking zal plaatsvinden binnen enkele trajecten van de Omringkade, niet over de gehele kade. Het eventueel te versterken deel betreft dijkstukken met een totale lengte van 4,9 kilometer, met een bufferzone van circa 50 meter aan beide zijden van de dijk (*kaart 1*, waarin ten behoeve van de bespreking een onderverdeling is gemaakt in *deelgebied A* tot en met *F*). De totale oppervlakte van het plangebied is circa 604.300 m². De exacte omvang van de bodemingrepen die met deze versterking gepaard zullen gaan, is vooralsnog onbekend.

Het eiland Marken is aangewezen als beschermd dorpsgezicht. Volgens de cultuurhistorische waardenkaart van de Provincie Noord-Holland is de Omringkade historisch-geografisch van zeer hoge waarde. Daarnaast bevinden zich diverse werven langs de Omringkade die als archeologisch monument zijn aangewezen. Voorafgaande aan de ingrepen moet worden onderzocht welke archeologische en cultuurhistorische waarden mogelijk in het geding kunnen raken. Vestigia BV heeft in opdracht van DHV Water hiertoe een archeologisch en cultuurhistorisch bureauonderzoek uitgevoerd.

De geschiedenis van Marken kenmerkt zich door de relatie met het water. Om zich hier voldoende tegen te kunnen beschermen, wierp men werven en dijken op. Ophogingen, verleggingen en verstevigingen zijn, zoals ook voor het behoud van het land in de nabije toekomst, in het verleden onontkoombaar gebleken. Ook de Omringkade heeft in de loop der tijd verschillende aanpassingen ondergaan. Grote delen van de dijk, met uitzondering van dijkstuk deel B, dateren uit de negentiende eeuw of zijn van later datum (*kaart 4*, 'lage verwachting'). Op basis van het bureauonderzoek is gebleken dat op enkele locaties binnen het plangebied aanwijzingen voor menselijke bewoning op en gebruik van het gebied vanaf de 13^e eeuw na Chr. kunnen worden verwacht. Deze verwachting is nader gespecificeerd; op basis van de onderzoeksresultaten zijn acht adviesgebieden aangemerkt (*kaart 4*, 'middelhoge verwachting' en 'hoge verwachting').

Adviesgebied 1 in *deelgebied B* betreft het deel van de haven van Marken waar voorheen de 'Visschers kolk' heeft gelegen. Hier bestaat een hoge verwachting op het aantreffen van elementen van archeologische of cultuurhistorische waarde. Teneinde deze verwachting te toetsen, wordt geadviseerd voorafgaand aan toekomstige ingrepen aan dit deel van het plangebied een veldinspectie uit te voeren, eventueel aangevuld met een archeologisch inventariserend veldonderzoek door middel van verkennende boringen.

Adviesgebieden 2, 3, 5, en 6 in *deelgebied E* betreffen delen van het plangebied waar zich mogelijk nog aanwijzingen voor verdwenen havens en/of sluizen uit de tweede helft van de achttiende eeuw kunnen bevinden. Ook kunnen in *adviesgebied 3* restanten van de Kleine Kloosterwerf worden verwacht. De verwachting op het aantreffen hiervan is middelhoog. Om vast te stellen of deze historisch-geografische elementen zich in het plangebied bevinden, wordt geadviseerd om binnen *adviesgebieden 2, 3, 5 en 6* een veldverkenning uit te voeren, in *adviesgebied 3* aangevuld met verkennende boringen in verband met de mogelijk op deze locatie aanwezige archeologische waarden.

Voor *adviesgebieden 4, 7 en 8* geldt op basis van het archeologisch en cultuurhistorisch bureauonderzoek een hoge verwachting op het aantreffen van sporen van menselijke bewoning in en gebruik van het gebied vanaf de 13^e eeuw tot heden. *Adviesgebied 4* in *deelgebied E* betreft AMK-

terreinen de Rozewerf en de deels onder de Omringkade gelegen Jan van Reynsewerf en hun directe omgeving binnen het plangebied. *Adviesgebied 7* (deels in *deelgebied E* en deels in *F*) betreft het deel van plangebied dat grenst aan het AMK-terrein dat de in de 18^e eeuw verdronken Thamiswerf, Houtemanswerf en Kraaienwerf markeert. Gezien de exacte ligging van deze werven alleen bij benadering is bepaald, bestaat de kans dat deze ter hoogte van de huidige Omringkade hebben gelegen. *Adviesgebied 8* in *deelgebied F* markeert locatie waar naar verwachting tot halverwege de 19^e eeuw de houten loopbrug naar de vuurtonen heeft gelegen.

Geadviseerd wordt bodemversturende ingrepen in *adviesgebieden 4, 7, en 8* zoveel mogelijk tot de huidige bouwvoor te beperken. Indien diepere ingrepen of zware ophogingen noodzakelijk blijken, wordt geadviseerd vervolgonderzoek uit te voeren in de vorm van inventariserend veldonderzoek door middel van verkennende en/of karterende boringen. Op basis van dit vervolgonderzoek kan de opgestelde verwachting worden getoetst, kan op basis van de aard van de te verwachten resten en afhankelijk van de uit te voeren versterkingswerkzaamheden worden bepaald of en zo ja, welke vorm van vervolgonderzoek noodzakelijk is.

Hoewel op de Indicatieve Kaart Archeologische Waarden (IKAW 3.0) voor de buitendijkse delen van het plangebied een hoge trefkans geldt, wordt er op basis van het bureauonderzoek niet verwacht dat er een verhoogde kans bestaat op het aantreffen van (scheeps)archeologie in de deze bufferzones. Voor deze en andere delen van het plangebied waar op basis van het onderzoek geen archeologische of cultuurhistorische waarden worden verwacht, geldt een lage verwachting.

Op basis van de onderzoeksresultaten adviseert Vestigia BV *Archeologie & Cultuurhistorie* voor *deelgebieden A, C en D*, en de delen van *deelgebieden B, E en F* waar een lage verwachting voor geldt, geen nader archeologisch onderzoek en ziet geen bezwaar in de voortgang van de plannen. Gezien het nooit volledig is uit te sluiten dat tijdens eventueel grondverzet een 'toevalsvondst' wordt gedaan, is het wenselijk de uitvoerder van dit grondwerk te wijzen op de plicht om hiervan zo spoedig mogelijk melding te doen bij de Minister van Onderwijs, Cultuur en Wetenschap (p/a Rijksdienst voor het Cultureel Erfgoed, Postbus 1600, 3800 BP Amersfoort, tel. 033 42 17 421). In zeer uitzonderlijke gevallen kan de Minister, indien noodzakelijk, het werk voor enige tijd stilleggen zodat onderzoek verricht kan worden. Schade toegebracht door de vertraging zal naar redelijkheid worden vergoed (monumentenwet 1988 Wamz artikel 53, 56-8).

Onderbouwing advies

I Projectomgeving

1.1 Plangebied en initiatief

DHV Water is betrokken bij de MER die gestart is door Rijkswaterstaat ter ondersteuning van de besluitvorming over de versterking van de Omringkade van Marken. De versterking zal plaatsvinden binnen enkele trajecten van de Omringkade, niet over de gehele kade. Het eventueel te versterken deel betreft dijkstukken met een totale lengte van 4,9 kilometer, met een bufferzone van circa 50 meter aan beide zijden van de dijk (*kaart 1*). De totale oppervlakte van het plangebied is circa 604.300 m². De exacte omvang van de bodemingrepen die met deze versterking gepaard zullen gaan, is vooralsnog onbekend.

Het eiland Marken is aangewezen als beschermd dorpsgezicht. Volgens de cultuurhistorische waardenkaart van de Provincie Noord-Holland is de Omringkade historisch-geografisch van zeer hoge waarde. Daarnaast bevinden zich diverse werven langs de Omringkade die als archeologisch monument zijn aangewezen. Voorafgaande aan de ingrepen moet worden onderzocht welke archeologische en cultuurhistorische waarden mogelijk in het geding kunnen raken. Vestigia BV heeft in opdracht van DHV Water hiertoe een archeologisch en cultuurhistorisch bureauonderzoek uitgevoerd.

1.2 Onderzoeksdoel en -methode¹

Het doel van het archeologisch vooronderzoek is vast te stellen of er in het plangebied sprake is van archeologische resten en/of cultuurhistorische waarden die door de bouwwerkzaamheden verstoord dreigen te worden en, zo ja, wat de waarde daarvan is in termen van beleving, fysieke en inhoudelijke kwaliteit. Vervolgens wordt er een gespecificeerde archeologische/cultuurhistorische verwachting opgesteld, op basis waarvan een advies gegeven over een eventueel archeologisch vervolgtraject.

Hiervoor zijn de volgende projectspecifieke bronnen geraadpleegd:²

- Cultuurhistorische Waardenkaart (CHW) van Noord-Holland;
- de Indicatieve Kaart Archeologische Waarden (IKAW 3.0);
- voor archeologische gegevens: <http://archis2.archis.nl/archisii/html/index.html> d.d. 25 november 2010;
- voor cultuurhistorische gegevens: <http://www.kich.nl/>;
- voor de verstoringen: <http://www.bodemloket.nl>, d.d. 25 november 2010.

Tevens is navraag gedaan bij de Archeologische Werkgroep Nederland (AWN) afdeling 3 Zaanstreek/Waterland (dhr. M. de Boer), en de Landelijke Werkgroep Archeologie Onder Water (dhr. R. Leguijt). Informatie over de gemeentelijke monumenten is met medewerking van de gemeente Waterland verkregen (mw. M. Leeverink).

¹ Het onderzoek is uitgevoerd volgens de richtlijnen van de Kwaliteitsnorm Nederlandse Archeologie 3.2 (zie bijlage 2).

² Zie literatuurlijst voor uitgebreidere verwijzingen.

2 Verwachtingsmodel

2.1 Landschappelijke context

Het voormalige eiland Marken ligt landschappelijk gezien in het Zuiderzeegebied.³ De ondergrond van Marken bestaat uit een pakket holocene afzettingen van 14-19 meter dik.⁴ Het Holoceen (11.650-0 jaren voor heden) is de warmere periode die volgde op de laatste ijstijd, het Weichselien (117.000-11.650 jaren voor heden). De hieronder staande beschrijving van geologische ontwikkeling van het gebied rond Marken is gebaseerd op Berendsen (1997), De Mulder *et al.* (2003), Westerhof *et al.* (1987) en Zagwijn (1986).

In de eerste periode van het Holoceen (tot ongeveer 5000 jaar voor heden) steeg de zeespiegel snel ten gevolge van het afsmelten van het landijs. Onder invloed van de stijgende zeespiegel steeg het grondwater, waardoor in het kustgebied van Nederland veen op de pleistocene afzettingen kon vormen. Onder de invloed van de doorgaande stijging van de zeespiegel ontstond er gedurende het Atlanticum (8.700-5.700 jaren voor heden) ter plaatse van de Hollandse kust een strandwallensysteem dat van west naar oost opschoof. Achter de strandwallen lag een waddegebied dat in verbinding met de zee stond via 'gaten' in de strandwallen. Het voormalige eiland Marken lag aan het eind van het Atlanticum in dat waddegebied.

In het Subboreaal (5.700-2.600 jaar voor heden) nam de zeespiegelstijging af waardoor het strandwallensysteem zich kon stabiliseren en vervolgens zeewaarts (naar het westen toe) kon uitbouwen. Achter dit gesloten strandwallensysteem ontstond een lagune waar de invloed van de zee zeer gering was. Daar kon op grote schaal veen worden gevormd. Aan het eind van het subboreaal lag het voormalige eiland Marken in een veengebied langs een binnenmeer/lagune, de voorloper van het Flevomeer/Almere.

In de eerste helft van het Subatlanticum (2.600-0 jaar voor heden) nam de zeespiegelstijging weer toe. De kust begon sterk te eroderen en er vonden grote inbraken van de zee plaats, waarbij veel veen werd geërodeerd en er zeeboezems ontstonden. Door verdere erosie aan de oevers van de zeeboezems konden de boezems zich uitbreiden, waardoor in de Romeinse tijd het meer Flevo ontstond waar nu het huidige IJsselmeer ligt. Dit meer breidde zich in de Middeleeuwen verder uit tot het Almere. Vanuit de zeegaten het Zijper Zeegat en de IJ-boezem werd zeeklei afgezet op het veen rond het Almere. Het Almere kreeg in de Vroege Middeleeuwen via de Waddenzee een verbinding met de Noordzee, waardoor het milieu zout werd en de Zuiderzee ontstond. Door het ontstaan van de Zuiderzee werden grote delen van de al dan niet met klei bedekte veengebieden geërodeerd en ontstond het eiland Marken.

Volgens de geomorfologische kaart bestaat het hele voormalige eiland Marken uit een vlakte van getijafzettingen. De bodemkaart bevestigt dat de ondiepe ondergrond van Marken uit zeekleigronden bestaat: het hele voormalige eiland Marken bestaat uit kalkrijke poldervaaggronden in zware klei. Deze grond bevat sterk gelaagde profielen en is compact met een zware textuur.⁵

³ Berendsen 1997.

⁴ www.dinoloket.nl geraadpleegd voor opbouw ondergrond (o.a. boring B25F0071).

⁵ STIBOKA 1965.

Uit de gegevens van het DINOlaket blijkt dat de pleistocene afzettingen (rivierafzettingen; Formatie van Kreftenheye) op een diepte van 19 meter onder maaiveld liggen. Hierop liggen kleien van de Formatie van Naaldwijk (mariene afzettingen) waarin veen kan voorkomen (Hollandveen). Het kleipakket dat aan het oppervlak ligt is 2 à 3 meter dik en behoort tot de Laag van Ije uit het laagpakket van Walcheren van de Formatie van Naaldwijk. De afzettingen van de Laag van Ije zijn gevormd tussen circa 1200 en 1400 na Chr. en hangen samen met het optreden van een groot aantal stormvloed(en).⁶

2.2 Archeologische waarden

Marken was, tot voltooiing van de dijk in 1957, een eiland in de Zuiderzee. In de eerste helft van de 13^e eeuw vestigden zich monniken van het Friese klooster Mariëngaarde op Marken. In 1345 bezitten de monniken volgens een boedelbeschrijving een 'westhuse', westhuis, en een 'oesthuse', oosthuis, en was het eiland van dijken voorzien. Tevens bezaten de monniken '12 husen van den westende' in de nabijheid van het westhuis en '9 husen' zonder nadere plaatsbepaling; mogelijk waren deze bij het oosthuis gelegen. Het oosthuis heeft mogelijk bij de Kloosterwerf gelegen. Deze werf is inmiddels verdwenen in het IJsselmeer. Ongeveer ter plaatse van deze werf werd in 1740 een begraafplaats ontdekt waarin de kisten nog gaaf en goed zichtbaar aanwezig waren. Waarschijnlijk gaat het hier om restanten van een begraafplaats behorende bij de naast het oosthuis gebouwde uithof van de monniken waarvan de kapel was gewijd aan de Heilige Maria. De kerk bij het westhuis was gewijd aan Sint Nicolaas. De monniken legden zich vooral toe op de veeteelt. Voor de beweiding van het vee werd circa 200 hectare gebruikt en werd 250 hectare verpacht. In 1345 werd het eiland onteigend door de Hollandse graaf. De grond werd verkocht aan boeren die al op het eiland woonden (in 'Mekrenhovede') en aan een aantal inwoners van Amsterdam. Het eiland telde in 1345 slechts 23 woningen. Het was de weinige bewoners die overbleven een te grote opgave de dijk te onderhouden, deze raakte dan ook in verval. Door de bodemdaling van het veen overstroomde het eiland steeds vaker en trad landverlies op. In 1345 bedroeg het oppervlak ruim 450 hectare, in 1515 was dit geslonken tot circa 350 hectare en in 1900 tot circa 290 hectare. Momenteel is het eiland 263 hectare groot. Vooral aan de zuidzijde is veel land verloren gegaan. In de loop van de 18^e eeuw verdwijnen veel werven (zie hieronder). In 1736 wordt melding gemaakt van het feit dat de dijken aangetast en van hun voorland beroofd zijn. De zee had inmiddels talloze inhammen, wallen en diepten veroorzaakt. In 1756/57 waren de dijken geheel verdwenen en werd het eiland met de ondergang bedreigd. Ook in 1779 wordt er grote schade aan de dijken gerapporteerd. De laatste grote overstroming trof het eiland in 1916.

Het is dan ook niet verwonderlijk dat de huizen op kunstmatig opgeworpen hoogtes werden gebouwd, die in Marken werven worden genoemd. Deze werven zijn uniek voor het gebied te noemen, in Noord-Holland komen ze alleen voor op Marken en rondom Schagen. In het huidige landschap liggen nog 15 werven, waarvan er 12 bewoond en 3 onbewoond zijn. Er zijn in de loop der tijd 27 verschillende namen van werven genoteerd. Opmerkelijk is de ligging van een serie jongere werven langs het Zegereid, een pad dat hoogst waarschijnlijk de verbinding vormde tussen de Monnikenwerf en de Kloosterwerf. Diverse werven waren afhankelijk van dit pad. Op het oostpunt van het eiland was een andere wervenzwerm aanwezig, bestaande uit de Noorderwerf, de Kraaienwerf, de Houtemanswerf en de Thamswerf (de drie laatstgenoemden zijn verdronken). Van enkele van 27

⁶ Westerhof et al. 1987.

namen is het niet duidelijk of ze een zelfstandige werf representeren of een oude benaming zijn van een werf die later een andere naam heeft gekregen.⁷

De bron van inkomsten veranderde in de loop der tijd van de landbouw steeds meer in de richting de visserij. Uiteindelijk werd dit de belangrijkste activiteit.⁸ Aanvankelijk waren de Markers vooral betrokken bij de walvisvaart en de haringvisserij op de Noordzee. Later gingen de Marker vissers zich steeds meer toeleggen op de Zuiderzeevervisserij. De vangst werd verkocht in één van de steden op de 'overwal', het vasteland. De bottervloot groeide in de 19^e eeuw sterk. Het eiland telde ruim 200 schepen. Een belangrijke impuls was de aanleg van de haven. Vóór die tijd moesten de schepen afmeren in de krekken van het buitendijkse moerasland. Het eerste deel van de haven werd gegraven in 1837 en in de decennia daarna is de vissershaven nog twee keer vergroot. Ook de markante vuurtoren 'het Witte Paard' die in 1839 werd gebouwd, was een belangrijke vooruitgang. Omstreeks 1860 had Marken één van de modernste vissershavens van Nederland.⁹

Op de Indicatieve Kaart Archeologische Waarden (IKAW 3.0) is het plangebied deels aangeduid met een lage trefkans en is het deels niet gekarteerd. Voor het binnen de bufferzone van 50 meter vallende water geldt een hoge trefkans op het aantreffen van archeologische indicatoren. Binnen de te eventueel te versterken dijkdelen en de bufferzone aan beide zijden van 50 meter liggen (deels) vier AMK-terreinen. Binnen het plangebied zijn twee archeologische waarnemingen geregistreerd (*kaart 2 en bijlage 3*).

AMK-terreinen van hoge archeologische waarde binnen de grenzen van het plangebied zijn AMK-terrein 10.863 (ondersteund door waarneming 18.746), de deels bebouwde laatmiddeleeuwse Rozewerf, en deels AMK-terrein 6.717, die de groep van drie in de 18^e eeuw verdrinken werven de Thamiswerf, de Houtemanswerf en de Kraaienwerf aanduidt. Vergelijking van de ligging van deze werven op historisch kaartmateriaal met de ligging van het huidige plangebied doet vermoeden dat deze werven zich buiten de 50 meter bufferzone van de Omringkade hebben bevonden.¹⁰

Ook bevinden zich twee terreinen van zeer hoge archeologische waarde binnen het plangebied. AMK-terrein 1.286 betreft de Jan van Reynswerf, ook wel bekend onder de naam De Heuvel. Dit terrein is waarschijnlijk het best bewaarde exemplaar van Marken en heeft daarom in november 1979 een beschermde status gekregen. De vermoedelijk uit de 14^e eeuw daterende werf ligt deels onder de huidige dijk. Onder waarneming 18.747 is een verwijzing naar het bij in 1986 uitgevoerde booronderzoek aangetroffen materiaal opgenomen.

Het tweede terrein van zeer hoge archeologisch waarde bevindt zich slechts deels in de bufferzone van het plangebied. Dit is AMK-terrein 1.287, de Noorderwerf. De exacte datering van deze werf is onbekend, maar de opbouw doet vermoeden dat hij jonger is dan de Moeniswerf (zie hieronder). Om de dijkputten te dichteren die waren ontstaan bij de grondwinning ten behoeve van de dijkversteving, is de werf in 1936/1937 gedeeltelijk afgegraven. Archeologisch onderzoek heeft echter uitgewezen dat op het terrein zich nog onverstoorde lagen van archeologische waarde bevinden (waarneming 18.751).

⁷ Vervloet 1974, p.11-20.

⁸ Haartsen/Ten Oever-van Dijk 2001, p.35-39.

⁹ Borger/Haartsen z.j., p.27.

¹⁰ Door het ontbreken van goed historisch kaartmateriaal voor twee van de drie werven en de onzekerheden die met de interpretatie van dergelijk kaartmateriaal gepaard gaan, is dit niet met volledige zekerheid te zeggen.

AMK-terreinen van hoge archeologische waarde 14.634, 14.744, 10.866, 10.865, 18.745, en 10.862 en beschermd AMK-terrein 1.288 van zeer hoge archeologische waarde liggen allen binnen een straal van 500 meter rondom het plangebied.

AMK-terrein 14.634 betreft de Kerkbuurt, de historische kern en waarvan de begrenzing bepaald is op basis van de historische kaart uit 1849-1859. De Kerkbuurt, die ook wel de Monnikenwerf wordt genoemd, onderscheidt zich van de andere werven doordat de bebouwing zich kenmerkt door een aantal woningen aan weerszijden van de straat. In de loop van de negentiende eeuw werd het door toenemende bevolkingsdruk noodzakelijk in de tuinen van deze huizen te bouwen, zodat het nederzettingsspatroon ontstond dat nu nog te zien is.¹¹ Waarnemingsnummer 18.734 geeft de vermoedelijke locatie van het reeds in 1345 vermelde westhuis weer. Waarnemingen 18.741 en 18.742 betreffen respectievelijk zuidwest- en zuidoostkant van de Kerkbuurt.

AMK-terrein 14.744 betreft de Havenbuurt, waarvan de begrenzing eveneens bepaald is op basis van de historische kaart uit 1849-1859. Binnen dit gebied liggen diverse werven (waarneming 18.735, 18.737, 18.738, 18.739). De ten zuidoosten hiervan gelegen deels bebouwde laatmiddeleeuwse werven de Kets, de Wittewerf, de Grotewerf, en de meest oostelijke nog bebouwde werf, de Moeniserf, zijn eveneens aangemerkt als terreinen van hoge archeologische waarde (respectievelijk AMK-terreinen 10.866, 10.865, 10.864, en 10.862 en de ondersteunende waarnemingen 18.740, 18.743, 18.745, 15.198).¹² Op de laatstgenoemde werf, de Moeniserf, heeft in de jaren '70 van de vorige eeuw een opgraving plaatsgevonden, waarbij is gebleken dat de werf vanaf de late 13^e eeuw ongeveer zeven verschillende woonniveaus heeft gehad.¹³ Op de westelijker gelegen Remmitswerf kunnen soortgelijke bewoningssporen worden verwacht. Omdat deze werf nog in relatief goede staat verkeerd, heeft het terrein een beschermde status gekregen (AMK-terrein 1.288 en ondersteunende waarneming 18.744).

Buiten het plangebied bevindt zich verder nog het AMK-terrein van hoge waarde 6.716, waarmee bij benadering de locatie van de verdwenen Grote Kloosterwerf is aangeduid (waarneming 18.733 heeft een gelijke strekking). Bij onderwateronderzoek uitgevoerd in het voorjaar van 1979 is bij benadering iets westelijker van deze locatie materiaal aangetroffen dat op de aanwezigheid van een dergelijke vindplaats kan duiden (geregistreerd onder waarneming 408.672), maar definitieve conclusies lijken niet te zijn getrokken.

Binnen het plangebied heeft niet eerder archeologisch onderzoek plaatsgevonden. Binnen een straal van 500 meter rondom het plangebied is de afgelopen decennia en zevental onderzoeken uitgevoerd (kaart 2). Bij onderzoek 7.836 aan de Kerkbuurt 79 te Marken heeft onder archeologische begeleiding de aanleg van een kelder plaatsgehad. Bij deze ontgraving is een terplichaam aangetroffen dat plaatselijk 2 tot 3,5 meter dik was.¹⁴ Dit bevestigde de tijdens het voorafgaand aan dit onderzoek gedane booronderzoek (geregistreerd onder waarneming 50.036), waarbij vast was komen te staan dat er nog intacte ophogingslagen uit de Late Middeleeuwen tot en met de Nieuwe Tijd aanwezig waren.¹⁵ Enkele jaren later is bij booronderzoek direct ten noorden van dit onderzoeksgebied, op de locatie Dorpshuis, eveneens een dergelijke ophogingslaag aangetroffen (onderzoeksnummer 25.344). Bij andere booronderzoeken, onderzoeksnummer 7.846 uitgevoerd aan de Buurt III nummer 7 en

¹¹ Vervloet, 1974, p. 20.

¹² Het is niet bekend waarom de werf bekend onder toponiem 't Fort (waarnemingsnummer 18.736) niet een dergelijke waarde heeft meegekregen.

¹³ Besteman/Heidinga 1979.

¹⁴ Floore et al. 2005.

¹⁵ Vaars/Dautzenberg 2004.

onderzoeksnummer 35.916 uitgevoerd aan de Kerkbuurt 114 te Marken, is eveneens vastgesteld dat binnen de bebouwde kom van Marken zich nog ongestoorde lagen bevinden die bewoningssporen uit de late 13^e of vroege 14^e eeuw of later kunnen bevatten.¹⁶ Het in 2007 uitgevoerde bureauonderzoek voor een locatie net ten noorden hiervan gaat uit van eenzelfde hoge verwachting.¹⁷ Dit heeft uiteindelijk geleid tot een opgraving (onderzoeksmelding 25.601), waarbij vast is komen te staan dat het waarschijnlijk een 19^e-eeuwse ophoging betreft zonder laatmiddeleeuwse voorganger.¹⁸ Desalniettemin vertonen niet alle gebieden binnen de bebouwde kom sporen van bewoning, ook al bevinden ze zich op relatief korte afstand van de werven, zoals het onderzoek aan de Buurterstraat 20 heeft uitgewezen (onderzoeksnummer 13.709).¹⁹

2.3 Cultuurhistorische waarden

Binnen het plangebied zijn diverse cultuurhistorische waarden aangeduid. Ten eerste is het gehele eiland een beschermd dorpsgezicht.²⁰ Verder bevinden zich op Marken 145 rijksmonumenten, hiervan liggen er 11 binnen het plangebied. Naast de Rijksmonumenten en MIP-objecten heeft de gemeente Waterland ook een lijst met gemeentelijk monumenten, beeldbepalende panden en waardevolle panden. Hiervan zijn geen GIS-gegevens beschikbaar, daarom zijn alleen de panden geïnventariseerd en in kaart gebracht die binnen het plangebied liggen. Op Marken zijn 138 beeldbepalende panden (waarvan 45 ook MIP-object en drie ook Rijksmonument zijn), waarvan er één binnen het plangebied (Rozewerf 16) ligt. Er is één waardevol pand op Marken; deze is buiten het plangebied gelegen. Ook zijn er 30 gemeentelijke monumenten, waarvan twee zich binnen het plangebied bevinden (Rozewerf 5 en Rozewerf 6).

Verder zijn de elementen uit de CHW van Noord-Holland en CultGIS geïnventariseerd. Deze 'bekende' cultuurhistorische elementen en structuren zijn aangevuld met informatie van diverse historische kaarten. Behalve het beschermd dorpsgezicht (beschermd) en de dijk zelf (zeer hoge waarde in de CHW en (inter)nationale kenmerkendheid in CultGIS) die de gehele dijk betreffen, zullen de cultuurhistorische waarden van het te onderzoeken deel van de dijk worden besproken aan de hand van zes delen: deel A, deel B, deel C, deel D, deel E en deel F (zie *kaartbijlage 3*).

De delen van de Omringkade die in het plangebied vallen, lagen er zoals deze er nu liggen ook al in het begin van de 19^e eeuw.²¹ Het eiland is echter groter geweest. Volgens Vervloet was het eiland in 1345 ruim 450 hectare, in 1515 circa 350 hectare, in 1900 circa 290 hectare groot. Momenteel is het eiland 263 hectare groot. Op de oudste bekende kaarten van Noord-Holland wordt Marken vaak afgebeeld als rond eiland, en alhoewel de oude kaarten niet erg nauwkeurig zijn, geven ze wel een idee van de globale vorm van het eiland in die tijd.

De eerdergenoemde in de achttiende eeuw gerapporteerde aantastingen van de dijken, te weten in 1736 en 1779, en de zelfs volledige verdwijning van de dijken in zee in 1756/57, geven aan dat het hebben van een omringdijk essentieel was, en natuurlijk nog steeds is, voor het bestaan van Marken.

¹⁶ Corver 2005, waarnemingen geregistreerd onder 55.216.

¹⁷ De in ARCHIS aangegeven locatie van dit vooronderzoek is niet correct; het vervolgonderzoek (en vergelijking van de bijbehorende waarneming 421.494 met vondstmeldingsnummer 406.403) doet vermoeden dat de locatie zich nog iets noordelijker dient te bevinden.

¹⁸ Gerritsen 2008.

¹⁹ Van der Zee 2005.

²⁰ Aangewezen in 1971 (RCE).

²¹ Kadastrale kaarten 1811-1832 geraadpleegd via watwaswaar.nl



Figuur 2: Uitsnede 'Kaarte van het eyland Marken, wegens de strekkinge van desselvs zeedijken, alsmede de wegen en wateringen en riedlanden om het zelve gelegen', door Klaas Kos (1779).²²

Deel A

Aan de binnenkant van dit deel van de dijk bevindt zich (kleinschalige) onregelmatige blokverkaveling (CHW: zeer hoge waarde²³ en CultGIS (inter)nationaal kenmerkendheid).

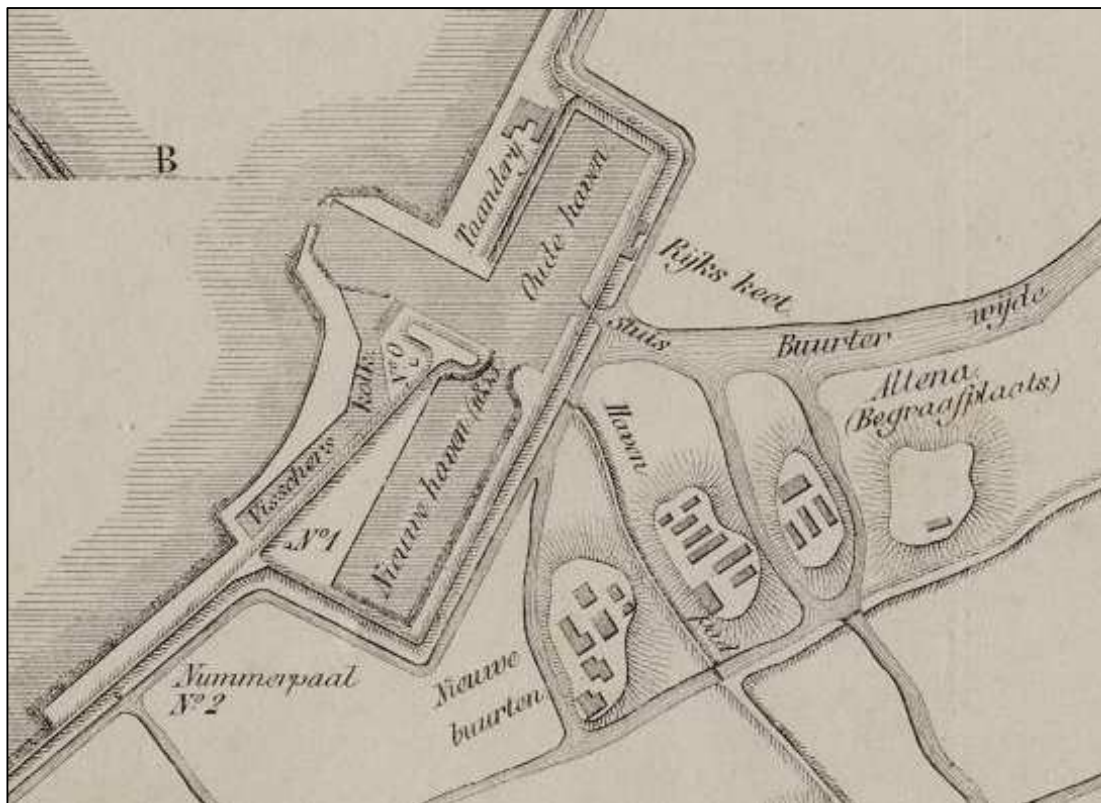
Het noordelijk deel van de dijk is voor 1779 een keer doorbroken en landinwaarts verschoven. Dit is goed te zien op de kaart van Klaas Kos uit 1779 (figuur 2). Op deze kaart zijn de restanten van de oude zeedijk nog zichtbaar en het verdrinken land is aangegeven als riedland.

Naar aanleiding van de desastreuze gevolgen van twee stormvloed in 1833 werden tussen 1833 en 1840 grote delen van de Omringkade verbeterd. Dit deel van de dijk werd van een nieuwe steenglooijing voorzien. Vóór de dijk lag nog een stenen oever. In 1825/26 werd aan dit deel van de dijk een dam aangelegd.²⁴ Deze dam was onderdeel van het plan van A.F. Goudriaan en is inmiddels verdwenen. De huidige dijk, die meer naar het noorden gelegen is, is van latere datum. Voor de problemen van de toegang tot de Amsterdamse haven (Pampus) had A.F. Goudriaan aan het begin van de negentiende eeuw een plan ontworpen. Dit plan omvatte onder andere de afdamming van het Buiten-IJ en de aanleg van een kanaal vanuit de Gouwzee door Waterland naar het IJ bij Durgerdam. Aan de overzijde van de Gouwzee moest het kanaal dan door het eiland Marken worden doorgetrokken vanaf "het Kruis" aan de zuidwestkust naar een punt direct ten zuiden van de Marker vuurtoren aan de oostkust. In april 1825 gaf Koning Willem I het bevel tot het afdammen van het IJ en tot het graven van het kanaal van IJdoorn naar Marken. Doorgraving van de duinen durft de koning nog

²² Kaartencollectie Provinciale Atlas, Bestanddeelnnummer 0661.

²³ CHW, WAT243G.

²⁴ Van Asperen 1833 (Rijkswaterstaat, kaarten voor 1850, bestanddeelnnummer 0708).



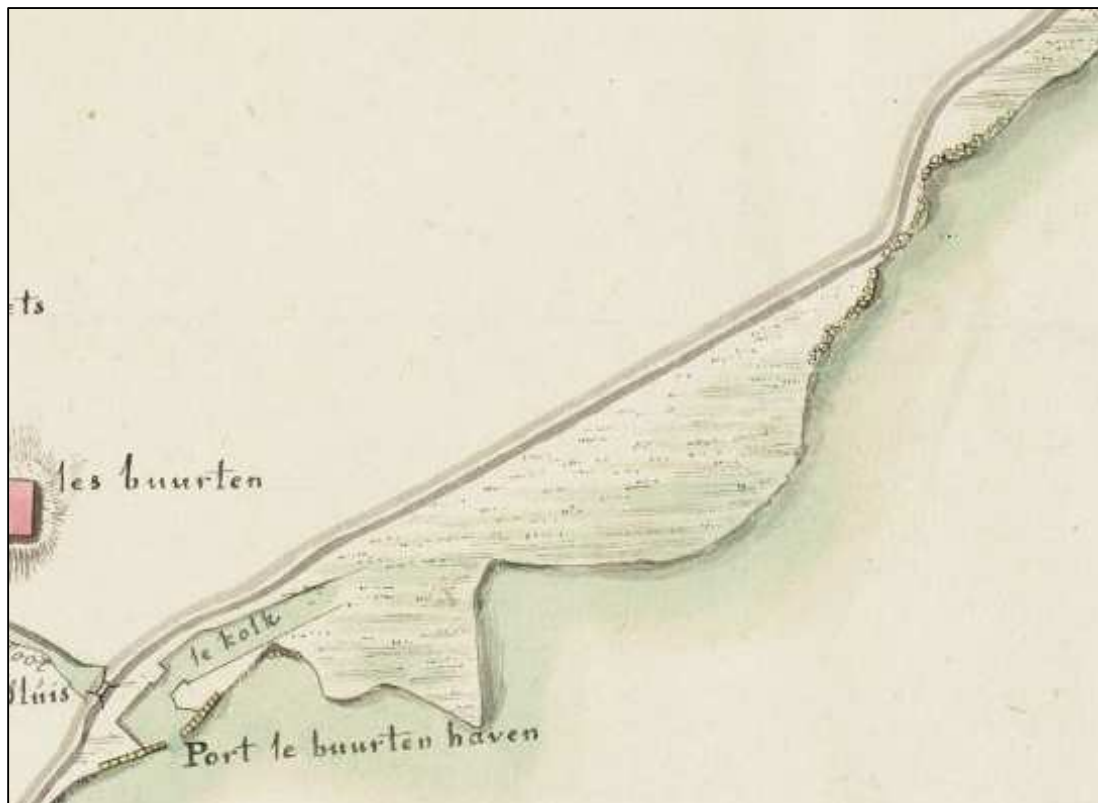
Figuur 3: uitsnede 'Kaart van het eiland Marken, opgemaakt in 1866, ter aanwijzing van de havenwerken, den omringdijk, de steenglooijingen, paalwerken, sluisjes enz...' (1867).²⁵

niet aan. De werken aan de IJdam en het kanaal door Waterland moesten in 1830 klaar zijn. Het werk vorderde, bij Durgerdam en op Marken was het kanaal al bevaarbaar, de dammen door de Gouwzee zijn bijna klaar en weldra zullen de werken aan de IJdam beginnen. Het plan loopt echter spaak. De mislukking hangt samen met drie grote zaken: de openlijke vijandschap tussen Koning Willem I en Amsterdam, de watersnood van februari 1825, en de vete tussen de twee inspecteurs-generaal van de Waterstaat, Goudriaan en Blanken.²⁶

Ten behoeve van de inpoldering van de Markerwaard werd in 1942 op de noordpunt van Marken begonnen met de bouw van de eerste dijk voor de nieuwe polder. Na een kleine twee kilometer werd echter het werk stilgelegd door de Tweede Wereldoorlog en kreeg de inpoldering van Flevoland voorrang. Vervolgens werd in 1957 de dijk van Marken (zuidwestpunt) naar het vasteland aangelegd. Uiteindelijk is pas in 2003 definitief besloten de Markerwaard niet meer aan te leggen; het dijkstuk van twee kilometer ligt nog immer aan de noordpunt van Marken.

²⁵ Kaartencollectie Provinciale Atlas, Bestanddeelnummer 0664.

²⁶ Rozenga 2006.



Figuur 4: Uitsnede uit 'Carte de l'Œle de Marken' (1811/13), noord is onder.²⁷

Deel B

Aan de binnenkant van dit deel van de dijk bevindt zich (kleinschalige) onregelmatige blokverkeveling (CHW: zeer hoge waarde²⁸ en CultGIS (inter)nationaal kenmerkendheid).

De Buurtsloot en de Buurtsluis vormden het begin van de huidige haven van Marken. Deze ligt echter net ten noorden van deel B. De haven heeft zich in de loop der tijd verder ontwikkeld. In 1837 is de haven vergroot naar het noorden (een uitbreiding van de Oude haven).²⁹ De haventoeegang werd beschermd door palen. In 1853 werd de Nieuwe haven aangelegd. De 'Visschers kolk' evenwijdig aan de dijk gelegen, buitendijks op het voorland, is in de huidige situatie ook bij de havenkom opgenomen. Het noordelijk deel, tegen de haven aan, was aan de waterzijde ooit breder (figuur 3).

Het grootste deel van de dijk is in de periode 1833-1839 voorzien van een nieuwe steenglooing.³⁰ Er zijn geen duidelijke aanwijzingen voor verplaatsing van dit deel van de dijk. Het is echter wel mogelijk dat dit deel van de Omringkade vóór 1800 verder richting zee heeft gelegen. Op een kaart uit 1811/13 is voorland (mogelijk voormalig binnendijks gebied) zichtbaar met resten van een bescherming (figuur 4).

²⁷ Kaarten Provinciale Atlas Bestanddeelnnummer 0663.

²⁸ CHW, WAT243G.

²⁹ Van Asperen 1833 (Rijkswaterstaat, kaarten voor 1850, bestanddeelnnummer 0708).

³⁰ Rijkswaterstaat, kaarten voor 1850 bestanddeelnnummer 0713.



Figuur 5: Uitsnede 'Kaarte van het eyland Marken, wegens de strekkinge van desselfs zeedijken, alsmede de wegen en watering en riedlanden om het zelve gelegen', door Klaas Kos (1779).³¹

Deel C

Restanten van het Kanaal door Marken, ook wel Goudriaankanaal (CultGIS (inter)nationaal kenmerkendheid).

De dijk in dit deel is in 1708 aangelegd als inlaagdijk.³² De voorliggende oude zeedijk is waarschijnlijk doorgebroken in 1758, waardoor de westpunt van het eiland 'Het Kruis' verdween. De (voormalige) inlaagdijk kreeg vanaf dat moment de functie van zeedijk. De dijkrestanten van de oude zeedijk (nollen) en de (voormalige) inlaag zijn op een kaart van Klaas Kos (1779) nog zichtbaar (figuur 5). De voormalige inlaag is op deze kaart aangeduid als buitendijks rietland, de (voormalige) inlaagdijk/huidige zeedijk is voorzien van het jaartal 1758 en de oude zeedijkrestanten zijn 'oude dijks stal' genaamd.

³¹ Kaartencollectie Provinciale Atlas, Bestanddeelnummer 0661.

³² Rijkswaterstaat, kaarten voor 1850, Bestanddeelnummer 0704.



Figuur 6: uitsnede uit 'T HOOGH-HEEMRAETSCHAP VANDE UYTWATERENDE SLUYSEN IN KENNEMERLANT ENDE WEST-VRIESLANT' Blad 2: Hoorn, Amsterdam. 1734 (Oorspronkelijke druk 1680).³³

Deel D

Aan de binnenkant van dit deel van de dijk bevindt zich (kleinschalige) onregelmatige blokverkeveling (CHW: zeer hoge waarde³⁴ en CultGIS (inter)nationaal kenmerkendheid).

Er zijn geen aanwijzingen dat in de loop der tijd het tracé van dit deel van de Omringkade is gewijzigd. Op de kaart van Van Asperen (1833),³⁵ bestaat het grootste deel van dit deel uit steenglooiing en kleine delen uit rijsbeslag.

Deel E

Aan de binnenkant van dit deel van de dijk bevindt zich (kleinschalige) onregelmatige blokverkeveling (CHW: zeer hoge waarde³⁶ en CultGIS (inter)nationaal kenmerkendheid) en de Rozewerf (CHW: zeer hoge waarde³⁷ en CultGIS (inter)nationaal kenmerkendheid). Aan de buitenkant van dit deel van de dijk bevinden zich, bij de Rozewerf, ijsbrekers die in de CHW zijn opgenomen als provinciaal monument (hoge waarde). Verder bevinden zich binnen dit deel drie MIP-objecten en een aantal

³³ Waterlands archief, Volgnnummer KA00050.

³⁴ CHW, WAT243G.

³⁵ Rijkswaterstaat, kaarten voor 1850, bestanddeelnummer 0708.

³⁶ CHW, WAT243G.

³⁷ CHW, WAT167G.



Figuur 7: Vuurtoeren en Kolenhuis op de 'Kaarte van het eyland Marken, wegens de strekkinge van desselvs zeedijken, alsmede de wegen en watering en riedlanden om het zelve gelegen' van Klaas Kos (1779).³⁸

woningen, Rozewerf 1, 8, 9 en 11 (97102) 12 houten ijsbrekers uit 1872 (97103) en het gemaal uit 1930 (97104). Rondom de Rozewerf bevinden zich ook 11 Rijksmonumenten, waarvan één archeologisch monument (45.778) en 10 woonhuizen (28264-28273).

Dit deel van de dijk stamt niet uit de Middeleeuwen, de dijk lag in de 17^e eeuw zuidelijker. Het verdrinken gebied omvatte onder meer de Grote Kloosterwerf (AMK 6.716). De voormalige zeedijk lijkt in de eerste helft van de 18^e eeuw verloren te zijn gegaan. Dit is af te leiden van de dateringen van de verdrinkingen van de werven. De Kloosterwerf is het laatst vermeld in 1715. Restanten (van een begraafplaats) zijn ontdekt in 1740 bij buitengewoon laag water.³⁹ De Houtemanswerf (AMK 6.717) is kort na 1703 verdwenen, de Thamswerf (AMK 6.717) kort na 1720 en de Kleine Kloosterwerf omstreeks 1735. De huidige dijk is daarom waarschijnlijk 18^e-eeuws. Een klein deel van de dijk ten zuiden van de Meuniger sluis is in 1837 verlegd en rechtgetrokken.

Het is niet exact bekend waar de Kleine Kloosterwerf (verdrongen in 1735) heeft gelegen. Volgens Vervloet lag de Kleine Kloosterwerf waarschijnlijk in de buurt van de Grote Kloosterwerf. Echter op de overzichtskaart van het beheersgebied van de Uitwaterende Sluizen van Kennemerland en West-Friesland (figuur 6) staat een werf genaamd 'Clowerf' dichtbij de Rozewerf. Mogelijk heeft deze nabij de Meuniger sluis.

³⁸ Kaarten Provinciale Atlas, Bestanddeelnummer 0661.

³⁹ Vervloet 1974, p. 17-19.

In de (18^e-eeuwse) dijk hebben diverse uitwateringssluissjes gezeten, vaak ook met een buitendijks haventje (van west naar oost):

- Kloostersluis + schippershaven;
- Meuningersluis (vernieuwd in 1855) + vissershaven;
- Moeniswerversluis + schippershaven;
- Kraaiwerversluis (afgebroken in 1855).⁴⁰

Deel F:

In dit deel bevinden zich restanten van het Kanaal door Marken, ook wel Goudriaankanaal (CultGIS (inter)nationaal kenmerkendheid).

Ook de oostpunt van het eiland, waar de huidige vuurtoren staat die net buiten het plangebied valt, is verdwenen. Deze lag vroeger binnendijks aan de dijk. Naast de vuurtoren 'Het paard van Marken' heeft er ook een kolenloods/kolenhuis gestaan (zie *figuur 7*).

De vuurtoren is gebouwd in 1839. In het gebouw is een gebeeldhouwde steen met wapens, dolfijnen, en een opschrift met het jaartal 1700 opgenomen. Deze was van het vorige bouwwerk afkomstig (RM 28274). De Kraaienwerf is in 1776 geamoveerd (zie *figuur 7*). De nieuwe dijk is in 1806 aangelegd.⁴¹ De verdwenen Kraaienwerf en de 'verlaten dijk' zijn nog herkenbaar op een kaart van Van Asperen uit 1833.⁴² De oude dijk bestond tot aan de bocht aan de buitenzijde uit palen en steen. Bij de bocht sloot de nieuwe dijk weer aan op de oude dijk. Vanaf het moment dat de nieuwe dijk is aangelegd (1806) ligt de vuurtoren buitendijks en is bereikbaar via een loopbrug, vanaf 1847 is dit een stenen dam geworden.⁴³

2.4 Archeologische verwachting

Op basis van het bureauonderzoek is gebleken dat op enkele locaties binnen het plangebied aanwijzingen voor menselijke bewoning op en gebruik van het gebied vanaf de 13^e eeuw na Chr. kunnen worden verwacht. Deze verwachting kan nader worden gespecificeerd. Op basis van de onderzoeksresultaten zijn acht adviesgebieden aangemerkt (*kaart 4*).

Adviesgebied 1 in deelgebied B betreft het deel van de haven van Marken waar voorheen de 'Visschers kolk' heeft gelegen. Hier bestaat een hoge verwachting op het aantreffen van elementen van archeologische of cultuurhistorische waarde.

Adviesgebieden 2, 3, 5, en 6 in deelgebied E betreffen delen van het plangebied waar zich mogelijk nog aanwijzingen voor verdwenen havens en/of sluizen uit de tweede helft van de achttiende eeuw kunnen bevinden. Ook kunnen in *adviesgebied 3* restanten van de Kleine Kloosterwerf worden verwacht. De verwachting op het aantreffen hiervan is middelhoog.

⁴⁰ Rijkswaterstaat, kaarten voor 1850 bestanddeelnnummer 0704.

⁴¹ Carte de l'Œle de Marken' uit 1811/13, Kaarten Provinciale Atlas, Bestanddeelnnummer 0663.

⁴² Rijkswaterstaat, kaarten voor 1850, Bestanddeelnnummer 0708.

⁴³ Kaarten Provinciale Atlas, Bestanddeelnnummer 0664.

Voor adviesgebieden 4, 7 en 8 geldt op basis van het archeologisch en cultuurhistorisch bureauonderzoek een hoge verwachting op het aantreffen van sporen van menselijke bewoning in en gebruik van het gebied vanaf de 13^e eeuw tot heden. *Adviesgebied 4* in *deelgebied E* betreft AMK-terreinen de Rozewerf en de deels onder de Omringkade gelegen Jan van Reynsewerf en hun directe omgeving binnen het plangebied. *Adviesgebied 7* (deels in *deelgebied E* en deels in *F*) betreft het deel van plangebied dat grenst aan het AMK-terrein dat de in de 18^e eeuw verdronken Themiswerf, Houtemanswerf en Kraaienwerf markeert. Gezien de exacte ligging van deze werven alleen bij benadering is bepaald, bestaat de kans dat deze ter hoogte van de huidige Omringkade hebben gelegen. *Adviesgebied 8* in *deelgebied F* markeert locatie waar naar verwachting tot halverwege de 19^e eeuw de houten loopbrug naar de vuurtonen heeft gelegen.

Hoewel op de Indicatieve Kaart Archeologische Waarden (IKAW 3.0) voor de buitendijkse delen van het plangebied een hoge trefkans geldt, wordt er op basis van het bureauonderzoek niet verwacht dat er een verhoogde kans bestaat op het aantreffen van (scheeps)archeologie in de deze bufferzones. Voor deze en andere delen van het plangebied waar op basis van het onderzoek geen archeologische of cultuurhistorische waarden worden verwacht, geldt een lage verwachting.

Literatuur

Berendsen, H.J.A., 1997: *Landschappelijk Nederland*, Assen.

Besteman, J.C./H.A. Heidinga, 1979: "Archeologisch nieuws. Moeniswerf (gem. Marken)." In: *Bulletin van de Koninklijke Nederlandse Oudheidkundige Bond* 78, p. 92-94.

Borger, G.J./A. Haartsen, z.j.: *Tien vensters op de ontwikkeling van het Noord-Hollandse landschap*.

Corver, B.A., 2005: *Buurt 3, No. 7 te Marken, Gemeente Waterland*, Amsterdam (STAR 40).

Floore, P.M./M.J.J. Dautzenberg/J.P.L. Vaars, 2005: *Archeologische begeleiding Kerkbuurt 89, Marken* (Hollandia reeks nr. 71).

Gerritsen, G., 2008: *Definitief onderzoek Dorpshuis: 't Treppunt, te Marken, gemeente Waterland*, (Hollandia reeks nr. 197).

Haartsen, A./C. ten Oever-van Dijk, 2001: *De cultuurhistorie van Waterland en Zaanstreek (inclusief Beemster en Schermer)*. Haarlem.

Mijnders, I.L./S.D. Scholtz (eindred.), 2008: *Startnotitie M.E.R. Omringkade Marken*, Arnhem.

Mulder, E.F.J. de/M.C. Geluk/I.L. Ritsema/W.E. Westerhoff/Th.E. Wong, 2003: *De ondergrond van Nederland*, Groningen/Houten.

RCE, 1971: *Toelichting bij het besluit to vaststelling van een beschermd dorpsgezicht ex artikel 20 van de monumentenwet te Marken, gemeente marken*.

Rozenga, R., 2006: *Het Goudriaankanaal door Waterland*.

Schutte, G.J./Weitkamp, J.B., 1998: *Marken. De geschiedenis van een eiland*, Amsterdam.

Soonius, C.M., 2007: *Gebied Laag Holland/Waterland, provincie Noord-Holland; een archeologisch bureauonderzoek*, Amsterdam (RAAP-rapport 1536).

Stichting voor Bodemkunde (STIBOKA), 1965: *Bodemkaart van Nederland, schaal 1:50.000. Toelichtingen bij kaartblad 25 Oost Amsterdam*, Wageningen.

Vaars, J.P.L./S. Dautzenberg, 2004: *Archeologisch booronderzoek Kerkbuurt 89 te Marken, gemeente Waterland*, (Hollandia reeks nr. 40).

Vervloet, J.A.J., 1974: "Marken, een terpenzwerf uit de Late Middeleeuwen." In: Es, W.A. Van/J.F. van Regteren Altena (red.): *Archeologische monumenten in Nederland*, Bussum.

Westerhoff, W.E./E.F.J. de Mulder/W. de Gans, 1987: *Toelichtingen bij de geologische kaart van Nederland 1:50.000, blad Alkmaar West (19W) en blad Alkmaar Oost (19O)*, Rijks Geologische Dienst, Haarlem.

Zagwijn, W.H., 1986: *Geologie van Nederland. Nederland in het Holoceen*, Haarlem (Rijks Geologische Dienst).

Zee, R.M. van der, 2005: *Locatie 'Buurterstraat 20' te Marken, gemeente Waterland. Een inventariserend veldonderzoek, Amsterdam (STAR 73).*

Atlassen

- De Geomorfologische kaart van Nederland, schaal 1:50.000
- De Bodemkaart van Nederland, schaal 1:50.000
- 'Kaart van het eiland Marken aanwijzende de steenglooiingen en paalwerken bij de omringdijk en haven, benevens de nummerpalen in 1840 gesteld' (1841): Rijkswaterstaat, kaarten voor 1850, bestanddeelnnummer 0713.
- 'Kaart van het eiland Marken, (1e kwart 19 eeuw): Rijkswaterstaat, kaarten voor 1850, Bestanddeelnnummer 0704.
- 'Kaart van het eiland Marken, gemeten en uit de kadastrale kaart samengesteld in nov. 1833', door Van Asperen (1833): Rijkswaterstaat, kaarten voor 1850, bestanddeelnnummer 0708.
- 'Kaart van het eiland Marken, opgemeten in 1866, ter aanwijzing van de havenwerken, den omringdijk, de steenglooiingen, paalwerken, sluisjes enz...' (1867): Kaartencollectie Provinciale Atlas, bestanddeelnnummer 0664
- 'Kaarte van het eyland Marken, wegens de strekkinge van desselfs zeedijken, alsmede de wegen en watering en riedlanden om het zelve gelegen', door Klaas Kos (1779): Kaartencollectie Provinciale Atlas, bestanddeelnnummer 0661.
- Carte de l'Œle de Marken' (1811/13): Kaarten Provinciale Atlas, bestanddeelnnummer 0663.
- Kadastrale minuutkaarten, Marken A01 en A02: <http://www.watwaswaar.nl>.
- 'T HOOGH-HEEMRAETSCHAP VANDE UYTWERENDE SLUYSEN IN KENNEMERLANT ENDE WEST-VRIESLANT' door Dou, J. Jansz., Deur, Abraham, Decker, Coenraet (1734) (Blad 2, oorspronkelijke druk 1680): Waterlands archief, Volgnnummer KA00050.

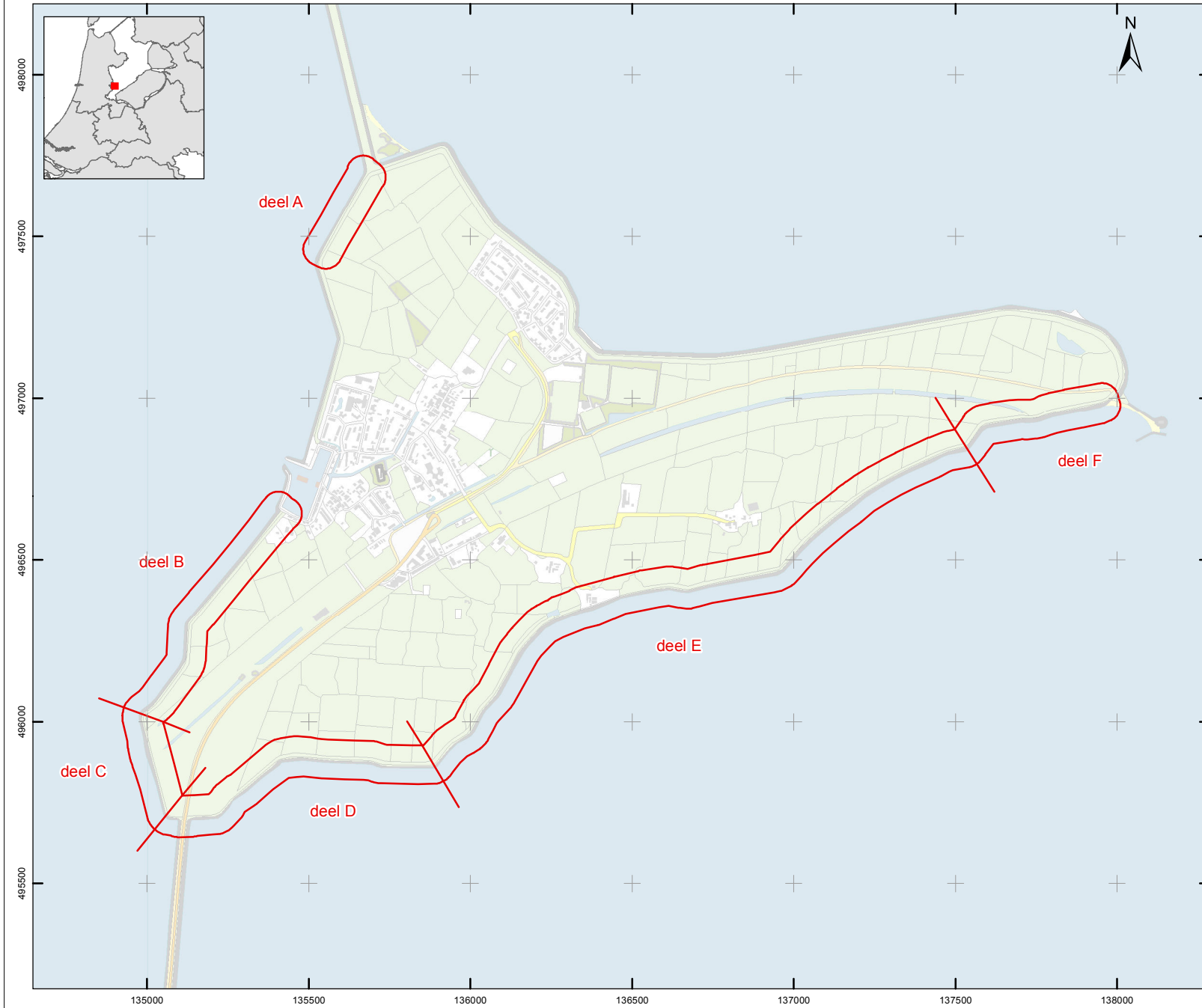
Digitale bronnen

- Archeologisch Informatiesysteem (Archis): <http://archis2.archis.nl/archisii/html/index.html>.
- Beeldbank Noord-Holland: <http://www.beeldbank-nh.nl/>.
- CultGIS (LNV).
- Cultuurhistorische Waardenkaart (CHW) Noord-Holland: <http://chw.noord-holland.nl/>.
- Data en Informatie van de Nederlandse Ondergrond (DINO)loket: www.dinoloket.nl
- Gemeentelijke monumenten (gemeente Waterland).
- KennisInfrastructuur CultuurHistorie: <http://www.kich.nl>.
- MIP-objecten (RCE).
- Noord-Hollands Archief: <http://www.noord-hollandsarchief.nl/>.
- Provinciale Atlas Noord-Holland: <http://www.provincialeatlas-nh.nl/>.
- Rijksmonumenten dataset (RCE).
- Waterlands Archief: <http://www.waterlandsarchief.nl/>.


Kaarten en bijlagen

Kaart 1:	Ligging plangebied
Kaart 2:	Archeologische inventarisatie
Kaart 3:	Cultuurhistorische inventarisatie
Kaart 4:	Archeologische verwachting
Bijlage 1:	Overzicht van archeologische en geologische perioden
Bijlage 2:	Toelichting Bureauonderzoek en Inventariserend Veldonderzoek
Bijlage 3:	Uitdraai Archisgegevens
Bijlage 4:	Uitdraai Rijksmonumenten
Bijlage 5:	Uitdraai Gemeentelijke monumenten

KAART I - LOCATIEKAART



LEGENDA

 Plangebied (50m bufferzone)

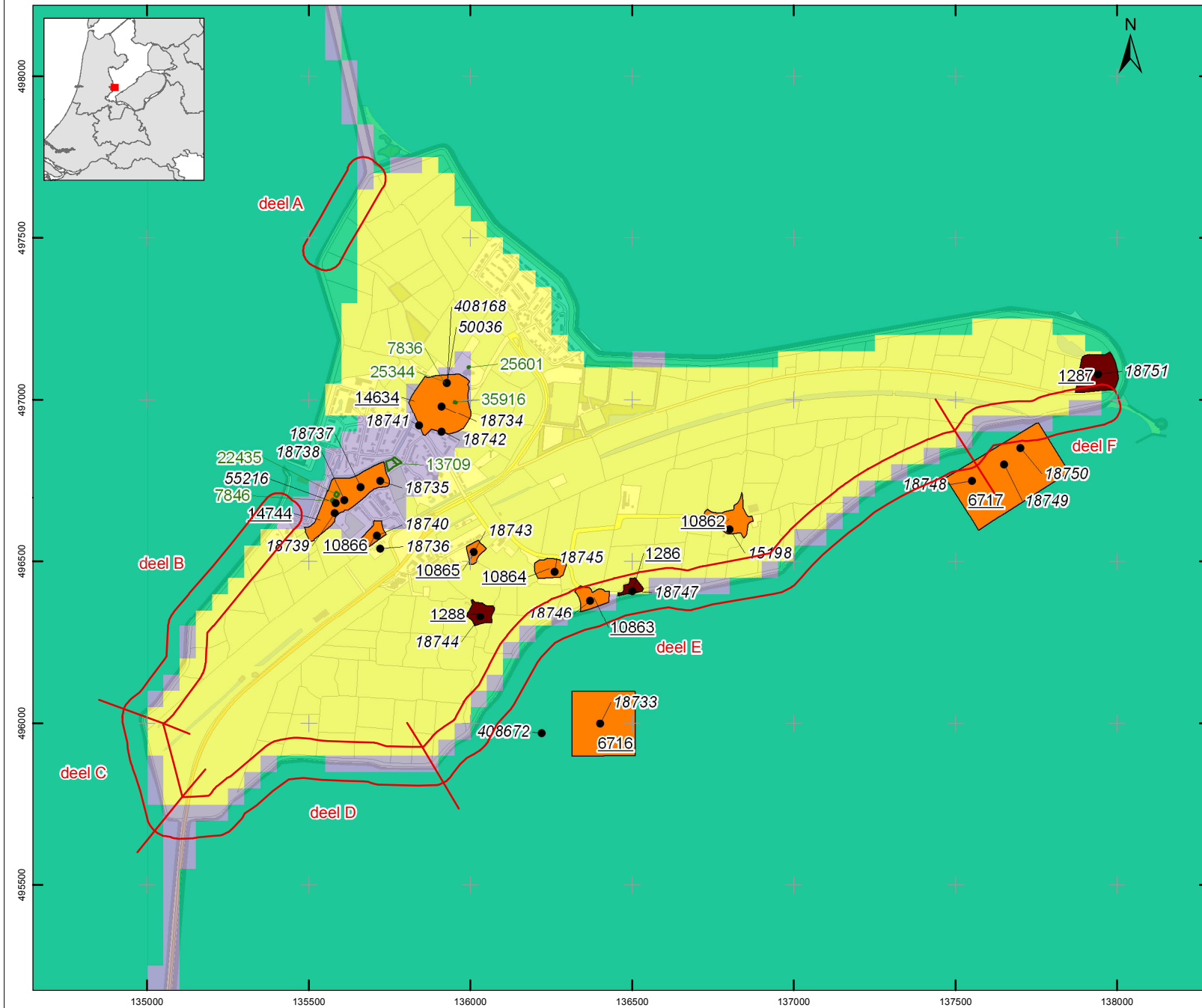
Project: V10-1956: Dijkversterking Marken
Rapport: V836, versie 1
Datum: november 2010
Bron: TOP10

Tekenaar: BB
Schaal: 1:17.500 / A4

0 500 m



KAART 2 - ARCHEOLOGISCHE INVENTARISATIE



LEGENDA

Plangebied (50m bufferzone)

• Waarnemingen met nummer

Archeologisch onderzoek: met nummer

Begeleiding

Booronderzoek

Proefputten/sleuven of opgraving

Bureauonderzoek

AMK-terreinen: met nummer:

Terrein van hoge archeologische waarde

Terrein van zeer hoge archeologische waarde, beschermd

IKAW (3.0):

Lage trefkans

Water - hoge trefkans

Niet gekarteerd

Project: V10-1956: Dijkversterking Marken

Rapport: V836, versie I

Datum: november 2010

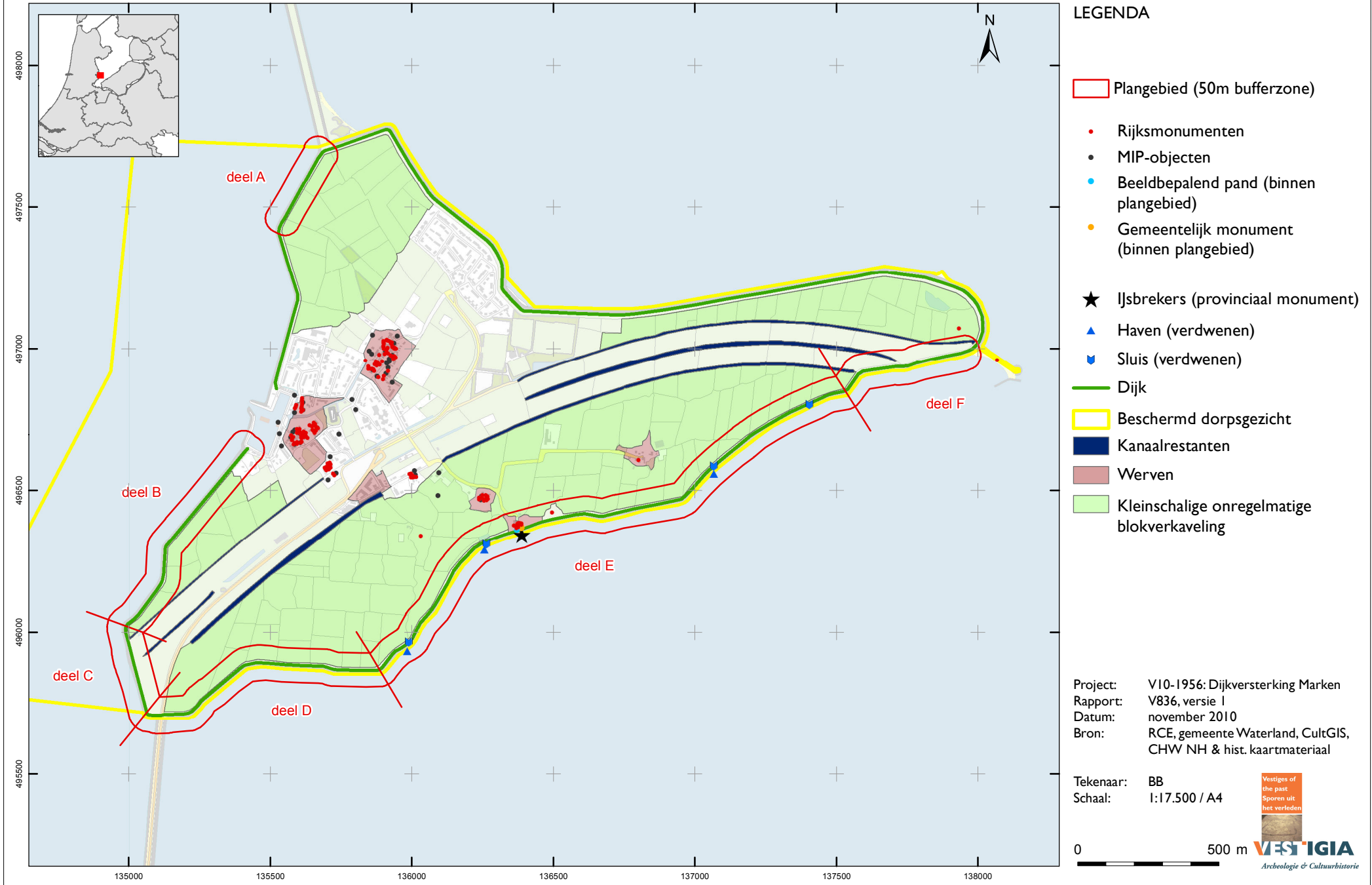
Bron: Archis juli 2010 (RCE)

Tekenaar: BB

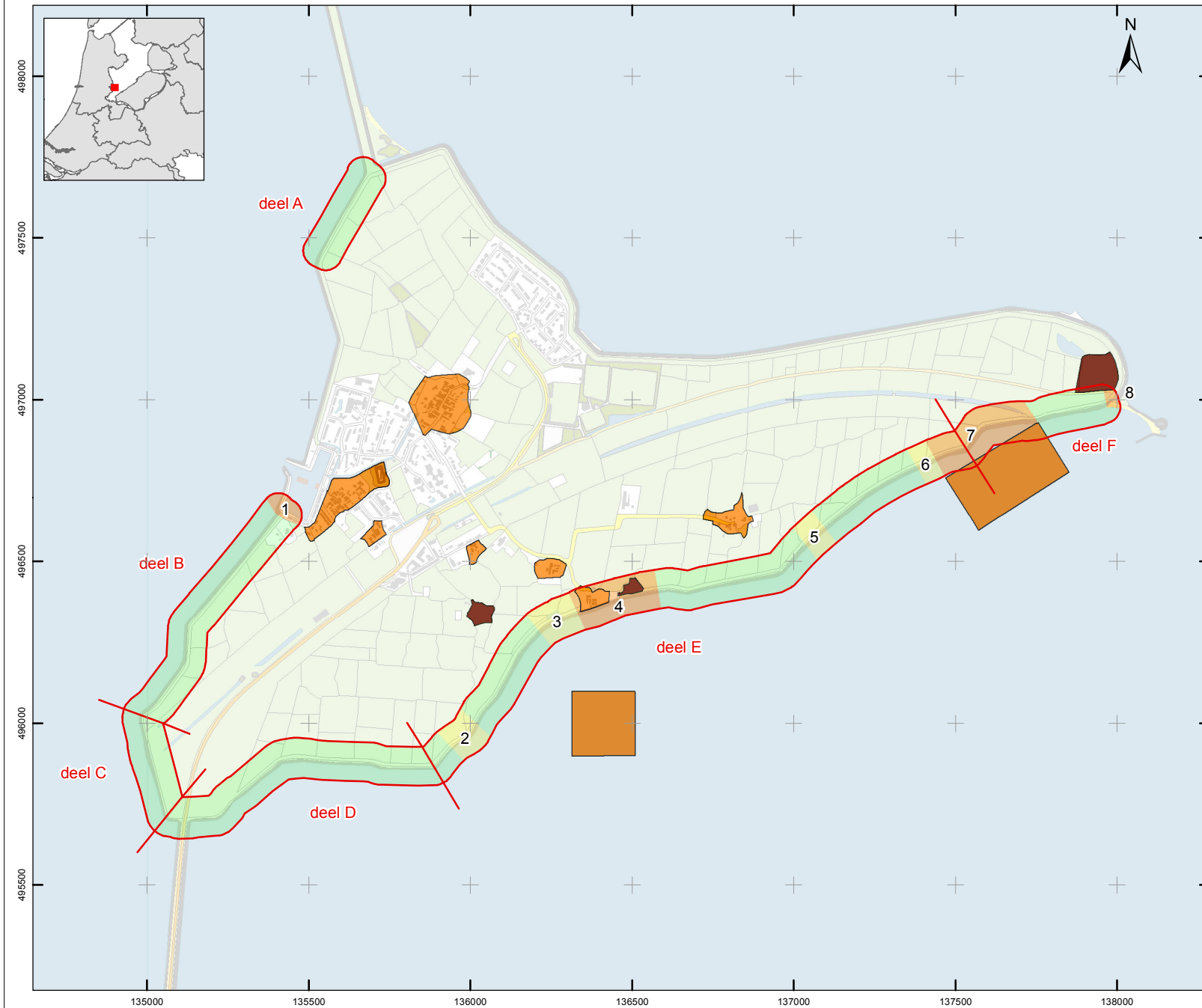
Schaal: 1:17.500 / A4

0 500 m

KAART 3 - CULTUURHISTORISCHE INVENTARISATIE



KAART 4 - ADVIESGEBIEDEN



LEGENDA

Plangebied (50m bufferzone)

Archeologische verwachtingzones:
met nummer adviesgebied

Hoog

Middelhoog

Laag

AMK-terreinen:

Terrein van hoge archeologische waarde

Terrein van zeer hoge archeologische waarde, beschermd

Project: V10-1956: Dijkversterking Marken

Rapport: V836, versie I

Datum: December 2010

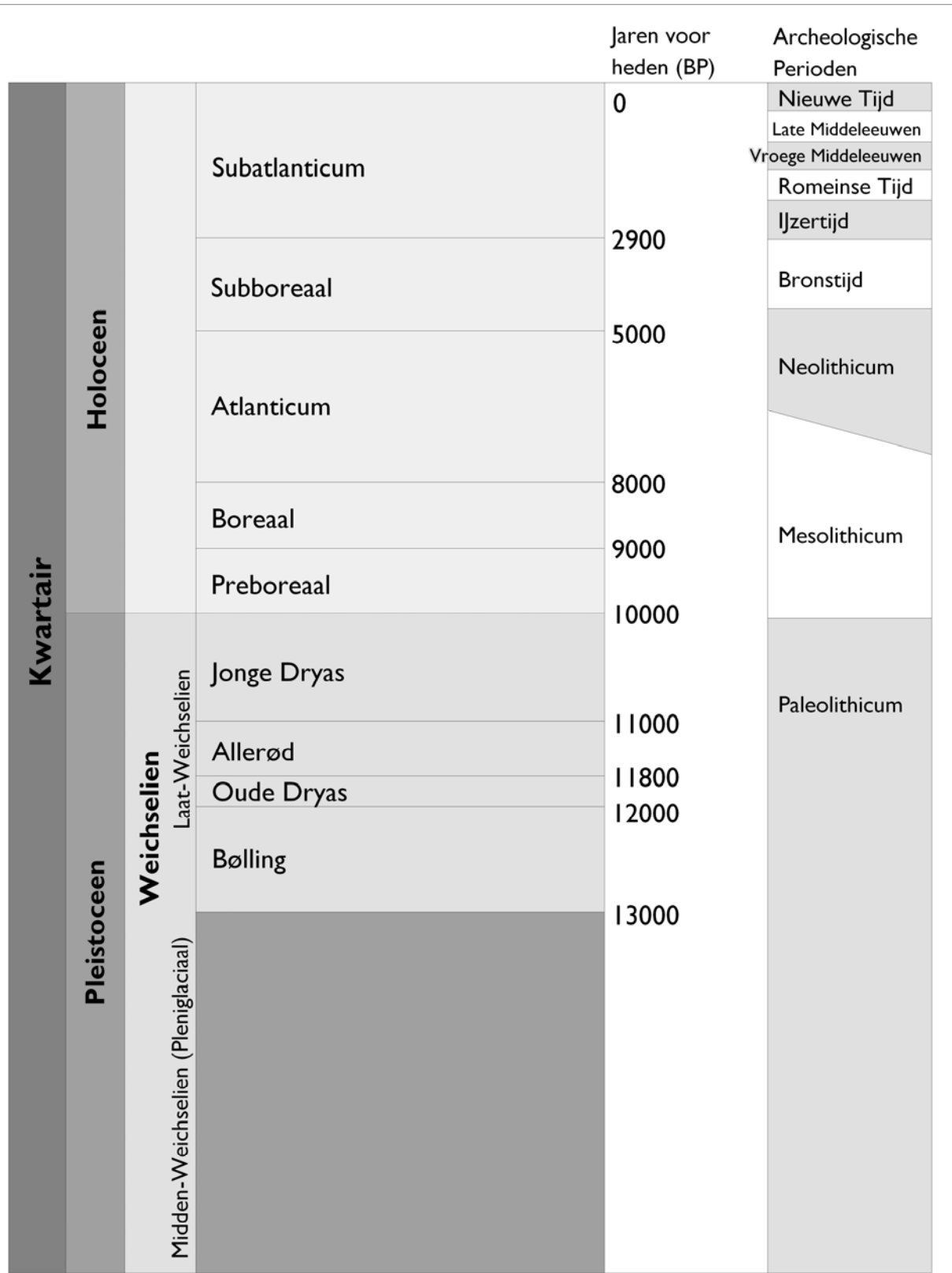
Bron: Vestigia & RCE

Tekenaar: BB

Schaal: 1:17.500 / A4

0 500 m

Bijlage I Overzicht archeologische en geologische perioden



Periode	Van - tot
Vroeg-Paleolithicum Midden-Paleolithicum Laat-Paleolithicum	tot 300.000 voor Chr. 300.000-35.000 voor Chr. 35.000-8800 voor Chr.
Vroeg-Mesolithicum Midden-Mesolithicum Laat-Mesolithicum	88.00-7100 voor Chr. 7100-6450 voor Chr. 6450-4900 voor Chr.
Vroeg-Neolithicum Midden-Neolithicum Laat-Neolithicum	5300-4200 voor Chr. 4200-2850 voor Chr. 2850-2000 voor Chr.
Vroege Bronstijd Midden-Bronstijd Late Bronstijd	2000-1800 voor Chr. 1800-1100 voor Chr. 1100-800 voor Chr.
Vroege IJzertijd Midden-IJzertijd Late IJzertijd	800-500 voor Chr. 500-250 voor Chr. 250-12 voor Chr.
Vroeg-Romeinse Tijd Midden-Romeinse Tijd Laat-Romeinse Tijd	12 voor-70 na Chr. 70-270 na Chr. 270-450 na Chr.
Vroege Middeleeuwen Late Middeleeuwen	450-1050 na Chr. 1050-1500 na Chr.
Nieuwe Tijd A Nieuwe Tijd B Nieuwe Tijd C	1500- 1650 na Chr. 1650-1850 na Chr. 1850-1950 na Chr.

Bijlage 2: Toelichting archeologisch proces

Bureauonderzoek

(KNA 3.2 Deel II Protocol 4002)

Het doel van een bureauonderzoek is het verwerven van informatie, aan de hand van bestaande bronnen, over bekende of verwachte archeologische waarden, binnen een omschreven gebied. Het resultaat is een standaardrapport met een gespecificeerde archeologische verwachting, op basis waarvan een beslissing genomen kan worden ten aanzien van (eventueel) vervolgonderzoek.

Het rapport bevat, waar mogelijk, gegevens over aan- of afwezigheid, aard, omvang, ouderdom, gaafheid, conservering en (relatieve) kwaliteit van archeologische waarden en aardwetenschappelijke eigenschappen (LS02 t/m LS04). Afhankelijk van de omvang van de toekomstige (planologische) ingreep en werkzaamheden, de aard van de aanleiding tot het bureauonderzoek en de vraagstelling (LS01), zullen aanvullende gegevens moeten worden verzameld. Hierbij blijft de doelstelling van het bureauonderzoek (het komen tot een gespecificeerde verwachting) overeind (LS05). Ten aanzien van archeologisch onderzoek in de bebouwde omgeving kunnen ondergrondse bouwhistorische waarden aangetast worden. Het is daarom wenselijk om ook in het archeologisch bureauonderzoek aandacht te schenken aan de bebouwde omgeving en het voorkomen van ondergrondse bouwhistorische waarden, en zo een gespecificeerde verwachting op te stellen op basis van alle cultuurhistorische waarden in het onderzoeksgebied. Vervolgens wordt het rapport opgesteld (LS06) en de gegevens aangeleverd bij Archis, waarna het proces kan worden afgesloten. Daarnaast dient de digitale documentatie binnen twee jaar na afronding van het standaardrapport overgedragen te worden aan het e-Depot (www.edna.nl) (DS05).

Het bureauonderzoek geldt als onderbouwing voor het door Vestigia BV *Archeologie & Cultuurhistorie* opgestelde advies. Dit advies gaat nader in op de eventuele risico's en benodigde vervolgstappen bij de verdere ruimtelijke ontwikkeling. Uit het advies kan volgen dat het archeologische verwachtingsmodel nader in het veld getoetst dient te worden. Dit kan door middel van een Inventariserend Veldonderzoek Overig (booronderzoek) en/of een Inventariserend Proefsleuvenonderzoek. Dit veldonderzoek leidt of tot vrijgave van het onderzoeksgebied of tot een advies voor behoud van de vindplaats en indien niet mogelijk nader archeologisch onderzoek. Indien fysiek behoud niet mogelijk is, dient een opgraving of archeologische begeleiding uitgevoerd te worden.

Voor een Inventariserend Veldonderzoek Overig is een Plan van Aanpak vereist, dat 10 dagen van tevoren ter inzage dient te liggen bij de Rijksdienst voor het Cultureel Erfgoed. Voor de andere typen archeologisch onderzoek dient eerst een Programma van Eisen opgesteld te worden. Dit Programma van Eisen dient goedgekeurd te worden door het bevoegd gezag (meestal de betreffende gemeente). Vestigia is bevoegd om het gehele archeologische proces te doorlopen.

Het is aan het bevoegd gezag om uiteindelijk te beslissen of na het bureauonderzoek nog andere archeologische werkzaamheden verricht dienen te worden. Het advies uitgebracht door Vestigia kan daarbij een belangrijke rol spelen en als zodanig ingebracht worden bij bestemmingsplanontwerpen of –wijzigingen en aanvragen voor bouwvergunningen. Indien gewenst, draagt Vestigia zorg voor een adequate afstemming van de resultaten met de betrokken gemeentelijke afdelingen. Op deze wijze wordt voorkomen dat in een later stadium discussie ontstaat over de gemaakte analyses.

Inventariserend Veldonderzoek

(KNA 3.2 Deel II Protocol 4003)

Het doel van inventariserend veldonderzoek (IVO) is het aanvullen en toetsen van de gespecificeerde archeologische verwachting door middel van waarnemingen in het veld, waarbij (extra) informatie wordt verkregen over bekende en/of verwachte archeologische waarden binnen een onderzoeksgebied. Dit omvat de aan- of afwezigheid, de aard, de omvang, de datering, de gaafheid, de conservering en de inhoudelijke kwaliteit van de archeologische waarden. Het resultaat van een IVO is een rapport met een waardering en een inhoudelijk (selectie-)advies (buiten normen van tijd en geld), aan de hand waarvan een beleidsbeslissing (meestal een selectiebesluit) genomen kan worden (SP02, VS02 t/m VS07, DS01 t/m DS05). Dit betekent dat de veldactiviteiten uitgevoerd worden tot het niveau waarop deze beslissing gefundeerd genomen kan worden.

Vestigia brengt naar aanleiding van het veldonderzoek een gespecificeerd advies uit, op basis waarvan het bevoegd gezag een besluit kan nemen over de wijziging in het bestemmingsplan van het onderzoeksgebied en eventueel nog te nemen vervolgstappen in het onderzoek.

Bij het IVO kan een onderscheid aangebracht worden in een verkennende, karterende en waarderende fase: **De verkennende fase** heeft tot doel inzicht te krijgen in de gaafheid van vormeenheden van het landschap, voor zover deze van invloed zijn op de locatiekeuze in het verleden. Het doel is kansarme zones uit te sluiten en kansrijke zones te selecteren voor de volgende fasen van onderzoek. **De karterende fase** heeft tot doel het onderzoeksterrein systematisch te onderzoeken op de aanwezigheid van vondsten en/of sporen. **De waarderende fase** heeft tot doel het waarnemingsnet te verdichten om de aard, omvang, datering, gaafheid, conservering en inhoudelijke kwaliteit van de archeologische resten vast te stellen.

Cruciaal voor de uitvoering van het IVO is de keuze voor een bepaalde onderzoeksmethode, waarmee de gespecificeerde archeologische verwachting, gesteld in het bureauonderzoeksrapport getoetst kan worden in het veld. Dit dient in een Plan van Aanpak duidelijk gemaakt te worden (VS01, SP01). Als eisen gelden een verantwoording van alle gebruikte informatie, waarop de keuze gebaseerd wordt en een beschrijving van de veronderstelde kenmerken van de verwachte archeologische vindplaatsen m.b.t. diepteligging, omvang, archeologische indicatoren, ruimtelijke verdelingen binnen de vindplaats, artefacten. Boor- en proefsleuvenonderzoek zijn op dit moment de enige karterende methoden voor het opsporen van (niet-zichtbare) sites buiten de historische kern die breed inzetbaar zijn. Andere prospectietechnieken zijn alleen in specifieke omstandigheden toepasbaar (bv. grondradar). Daarnaast kan de oppervlaktekartering een bijzonder waardevolle aanvulling zijn op een boor- of proefsleuvenonderzoek, met name daar waar (plaatselijk) sprake is van het aanploegen van vondstlagen of de aanwezigheid van molshopen en geschoonde sloten. Booronderzoek is een geschikte prospectietechniek voor het opsporen van sites die zich kenmerken door een archeologische laag of een vondststrooiing met een voldoende hoge dichtheid. Indien een op te sporen site zich kenmerkt door een lage vondstdichtheid (< 40 vondsten/m²) is booronderzoek minder geschikt en kan een proefsleuvenonderzoek een betere methode zijn. Voor details naar verschillende boormethoden wordt verwezen naar de KNA Leidraad Inventariserend Veldonderzoek deel Karterend booronderzoek.

Vestigia BV Archeologie & Cultuurhistorie is bevoegd tot het doen van alle fasen van booronderzoek. Ten aanzien van de rapportage en aanleveringseisen tot deponering gelden dezelfde eisen als bij een bureauonderzoek met het verschil dat eventueel vondstmateriaal (vondsten, monsters) binnen twee jaar na afronding van het veldwerk conform de eisen van het depot bij het aangewezen depot wordt aangeleverd (DS01 t/m DS05).

Bijlage 3: Uitdraai Archis-gegevens

Uitgebreide Rapportage Monumenten

Monumentnr:	1286	Oppervlakte:	2.118 m2
CMA-nr:	25F - 003		
Status:	Terrein van zeer hoge archeologische waarde, beschermd		
Toponiem:	Jan van Reynsewerf; De Heuvel		
Plaats:	Marken		
Gemeente:	Waterland		
Provincie:	Noord-Holland		
Coördinaten:	136497 / 496420		
Terreinbeheerder:	Particulier		
Rijksmonumentennr:	45778	Kadasterregistratienr:	
Gemeentenr:	1	Kadasterdeel_nr:	
Datum aanwijzing:	07-11-1977		

Complexen

Complextype

Begindatering

Einddatering

Terp/wierde	Middeleeuwen laat	Middeleeuwen laat
-------------	-------------------	-------------------

Beschrijving

CAA: 25FN-21

De Jan Reynsewerf of De Heuvel is een van de nog 15 terpen (werven) die Marken rijk is. Zij is tevens het best bewaard gebleven exemplaar, hoewel zij ten dele onder IJsselmeerdijk begraven ligt. De terp heeft een doorsnede van ca. 35 meter en steekt ongeveer 1,5 m boven het omringende maaiveld uit.

Op grond van aardewerk is bepaald dat de oorsprong van de terp in de 14e en mogelijk zelfs in de tweede helft van de 13 eeuw te plaatsen is.

De dikte van het ophogingspakket bedraagt 3,4 meter. Dit pakket bestaat onder andere uit veen, bagger, klei en mest; vooral in de 14e eeuw zal ophoging door mest hebben plaatsgevonden. In het ophogingspakket van de Jan Heyneswerf bevinden zich goed geconserveerde bewoningsresten, zoals oude funderingen, ophogingslagen en afgedankt huisraad.

Booronderzoek, 1986: IPP: de terp lijkt weinig van af- en ingraven te lijden hebben gehad.
Verkenningmucht d.d. 4-3-1994. Luchtfoto's uit rapport (zie lit.).

In het kader van het AMR-project is de terp op 14 mei 2004 bezocht. Voor nadere informatie zie Livelink en/of dossier.

Documentatie

Type:	Foto
Beheerder:	Onbekend
Toelichting:	Luchtf.arch: 94-560CN-4-9, 22-24

Literatuur

VERVLOET, J.A.J. 1974 Marken, een terpenzwerf uit de Late Middeleeuwen., in: Archeologische Monumenten in Nederland.
DE VRIES-METZ, W.H. 1994 , in: Archeologische monumenten in Noord-Holland

Uitgebreide Rapportage Monumenten

Monumentnr:	1287	Oppervlakte:	12.825 m2
CMA-nr:	25F - 002		
Status:	Terrein van zeer hoge archeologische waarde, beschermd		
Toponiem:	Polder Marken; Noorderwerf		
Plaats:	Marken		
Gemeente:	Waterland		
Provincie:	Noord-Holland		
Coördinaten:	137937 / 497081		
Terreinbeheerder:	Gemeente		
Rijksmonumentennr:	45779	Kadasterregistratienr:	
Gemeentenr:	2	Kadasterdeel_nr:	
Datum aanwijzing:	07-11-1977		

Complexen

Complextype

Begindatering

Einddatering

Terp/wierde	Middeleeuwen laat	Middeleeuwen laat
-------------	-------------------	-------------------

Beschrijving

CAA: 25FN-2

Betreft een terrein waarin een terp uit de Late Middeleeuwen, gelegen in veen (buiten de terp zware klei) in een kweldergebied.

De Noorderwerf is een van de nog 15 werven (terpen) die Marken rijk is. Deze onbebouwde terp is in de jaren 1936 en 1937 ten dele afgegraven om dijkputten te dichten die water ontstaan bij de grondwinning ten behoeve van de dijkversterking. Het huidige oppervlak van de terp ligt ongeveer 60 cm hoger dan het omringende maaiveld, en de terp heeft afmetingen van ca. 50 x 80 meter.

Tijdens een booronderzoek uitgevoerd in 1979 door het IPP is gebleken dat het huidige terplichaam nog zo'n drie meter dik is. Aan het oppervlak zijn zowel 16e als 17e eeuwse scherven gevonden. Dit lijkt erop te wijzen dat het grootste deel van de terp nog intact is.

De exacte ouderdom van deze terp is niet bekend. In vergelijking met de eveneens op Marken gelegen Moeniswerf lijkt de Noorderwerf, gezien het meer homogene ophogingspakket van jongere datum te zijn.

In het terplichaam van de Noorderwerf bevinden zich nog allerlei goed geconserveerde bewoningsresten als oude funderingen, ophogingslagen en afgedankt huisraad.

In het kader van het AMR-project is het monument op 14 mei 2004 bezocht. Voor nadere informatie zie Livelink en/of dossier.

Documentatie

Type:	Foto
Beheerder:	Onbekend
Toelichting:	Luchtf.arch: 94-560CN-14-21

Literatuur

VERVLOET, J.A.J. 1974 Marken, een terpenzwerf uit de Late Middeleeuwen., in: Archeologische Monumenten in Nederland.
DE VRIES-METZ, W.H. 1994, in: Archeologische monumenten in Noord-Holland

Uitgebreide Rapportage Monumenten

Monumentnr:	1288	Oppervlakte:	4.465 m2
CMA-nr:	25F - 001		
Status:	Terrein van zeer hoge archeologische waarde, beschermd		
Toponiem:	Polder Marken; Remmitswerf		
Plaats:	Marken		
Gemeente:	Waterland		
Provincie:	Noord-Holland		
Coördinaten:	136029 / 496340		
Terreinbeheerder:	Particulier		
Rijksmonumentennr:	45780	Kadasterregistratienr:	
Gemeentenr:	3	Kadasterdeel_nr:	
Datum aanwijzing:	07-11-1977		

Complexen

Complextype

Begindatering

Einddatering

Terp/wierde	Middeleeuwen laat	Middeleeuwen laat
-------------	-------------------	-------------------

Beschrijving

CAA: 25FN-18

Terrein waarin een terp uit de Late Middeleeuwen, gelegen in veen in een voormalig kweldergebied.

Naar analogie van andere terpen in de omgeving kan de oorsprong van de terp geplaatst worden in de veertiende en misschien zelfs in de tweede helft van de dertiende eeuw. De terp of werf zal aan het einde van de 18e of het begin van de 19e eeuw verlaten zijn. De Remmiswerf is een van de 15 werven die Marken rijk is. De terp is onbebouwd en heeft een omvang van ca. 40 bij 40 meter. Er bevinden zich goed geconserveerde sporen van bewoning, zoals oude funderingen, ophogingslagen en afgedankt huisraad.

Aan het oppervlak bevinden zich enkele onregelmatigheden. De top is geëgaliseerd. In 1996 is een paardenbak op de terp aangelegd en is de half verlande zuidelijke sloot gedempt; de paardenbak is in ca. 1997 verwijderd. De eigenaar van het terrein heeft brandnetels bestreden middels frezen, hetgeen de terp heeft aangetast. Op aanraden van de ROB is hij overgegaan op bestrijding met gif.

Verkenningmucht d.d. 4-3-1994. Luchtfoto's uit rapport (zie lit.).

In het kader van het AMR-project is de terp op 14 mei 2004 bezocht. Voor nadere informatie zie Livelink en/of dossier.

Documentatie

Type: Digitaal meetwerk
Beheerder: Onbekend
Toelichting: meetwerknr. 1996-034

Type: Foto
Beheerder: Onbekend
Toelichting: Luchtf.arch: 94-560CN-1-3, 10-14

Literatuur

VERVLOET, J.A.J. 1974 Marken, een terpenzwerf uit de Late Middeleeuwen., in: Archeologische Monumenten in Nederland.
DE VRIES-METZ, W.H. 1994, in: Archeologische monumenten in Noord-Holland

Uitgebreide Rapportage Monumenten

Monumentnr: 6716 **Oppervlakte:** 38.829 m2
CMA-nr: 25F - 068
Status: Terrein van hoge archeologische waarde
Toponiem: MARKERMEER; GROTE KLOOSTERWERF
Plaats: Marken
Gemeente: Waterland
Provincie: Noord-Holland
Coördinaten: 136410 / 495999
Terreinbeheerder: Niet van toepassing

Complexen

<u>Complextype</u>	<u>Begindatering</u>	<u>Einddatering</u>
Grafveld, onbepaald	Middeleeuwen laat	Nieuwe tijd
Terp/wierde	Middeleeuwen laat	Nieuwe tijd

Beschrijving

CAA: 25FN-7 Hier lag in 1345 waarschijnlijk het Oesthuse als uithof met mariakapel van het klooster mariengarde frl. die het eiland in 1232 had gekocht. De werf werd in 1715 voor het laatst vermeld en verdween daarna in zee waarna in 1740 bij buitengewoon laag water een begraafplaats met kisten werd ontdekt. De nabijgelegen kleine kloosterwerf verdween ca. 1735. Aangezien de overblijfselen een bijdrage leveren aan de bewo- ningsgeschiedenis van het gebied, wordt in principe behoud van dit terrein nagestreefd.

Literatuur

VERVLOET, J.A.J. 1974 Marken, een terpenzwerm uit de Late Middeleeuwen., in: Archeologische Monumenten in Nederland.

Uitgebreide Rapportage Monumenten

Monumentnr:	6717	Oppervlakte:	61.686 m2
CMA-nr:	25F - 069		
Status:	Terrein van hoge archeologische waarde		
Toponiem:	MARKERMEER		
Plaats:	Marken		
Gemeente:	Waterland		
Provincie:	Noord-Holland		
Coördinaten:	137658 / 496762		
Terreinbeheerder:	Niet van toepassing		

Complexen

<u>Complextype</u>	<u>Begindatering</u>	<u>Einddatering</u>
Terp/wierde	Middeleeuwen laat	Middeleeuwen laat
Terp/wierde	Middeleeuwen laat	Middeleeuwen laat
Terp/wierde	Middeleeuwen laat	Middeleeuwen laat

Beschrijving

CAA: 25FN-22+23+24 Het betreft een terrein waarin zich drie verdrongen terpen bevinden. De terpen heten Thamiswerf, Houtemanswert en de Kraaienwerf en zijn resp. kort na 1720, kort na 1703 en rond 1775 onder water verdwenen. Aangezien de overblijfselen een bijdrage leveren aan de bewoningsgeschiedenis van het gebied, wordt in principe behoud van dit terrein nagestreefd.

Literatuur

VERVLOET, J.A.J. 1974 Marken, een terpenzwerf uit de Late Middeleeuwen., in: Archeologische Monumenten in Nederland.

Uitgebreide Rapportage Monumenten

Monumentnr:	10862	Oppervlakte:	8.695 m2
CMA-nr:	25F - 070		
Status:	Terrein van hoge archeologische waarde		
Toponiem:	POLDER MARKEN; MOENISWERF		
Plaats:	Marken		
Gemeente:	Waterland		
Provincie:	Noord-Holland		
Coördinaten:	136795 / 496644		
Terreinbeheerder:	Niet van toepassing		

Complexen

Complextype

Begindatering

Einddatering

Terp/wierde	Middeleeuwen laat	Nieuwe tijd
-------------	-------------------	-------------

Beschrijving

Het betreft hier de Moeniswerf, een deels bebouwde terp uit de Late Middeleeuwen. De overblijfselen bevinden zich vrijwel direct onder de grasmatten en de huidige bebouwing en bestaan onder meer uit oude fundamenteën, ophogingslagen en afgedankt huisraad. Aangezien deze een bijdrage leveren aan de bewoningsgeschiedenis van het gebied, wordt in principe behoud van dit terrein nagestreefd.

Literatuur

VERVLOET, J.A.J. 1974 Marken, een terpenzwerf uit de Late Middeleeuwen., in: Archeologische Monumenten in Nederland.

Uitgebreide Rapportage Monumenten

Monumentnr:	10863	Oppervlakte:	5.266 m2
CMA-nr:	25F - 071		
Status:	Terrein van hoge archeologische waarde		
Toponiem:	POLDER MARKEN; ROZEWERF		
Plaats:	Marken		
Gemeente:	Waterland		
Provincie:	Noord-Holland		
Coördinaten:	136374 / 496386		
Terreinbeheerder:	Niet van toepassing		

Complexen

Complextype

Begindatering

Einddatering

Terp/wierde	Middeleeuwen laat	Nieuwe tijd
-------------	-------------------	-------------

Beschrijving

Het betreft hier de Rozewerf, een deels bebouwde terp uit de Late Middeleeuwen. De overblijfselen bevinden zich vrijwel direct onder de grasmat en de huidige bebouwing en bestaan onder meer uit oude fundamentelementen, ophogingslagen en afgedankt huisraad. Aangezien deze een bijdrage leveren aan de bewoningsgeschiedenis van het gebied, wordt in principe behoud van dit terrein nagestreefd.

Literatuur

VERVLOET, J.A.J. 1974 Marken, een terpenzwerf uit de Late Middeleeuwen., in: Archeologische Monumenten in Nederland.

Uitgebreide Rapportage Monumenten

Monumentnr: 10864 **Oppervlakte:** 4.919 m2
CMA-nr: 25F - 072
Status: Terrein van hoge archeologische waarde
Toponiem: POLDER MARKEN; GROTEWERF
Plaats: Marken
Gemeente: Waterland
Provincie: Noord-Holland
Coördinaten: 136245 / 496479
Terreinbeheerder: Niet van toepassing

Complexen

Complextype

Begindatering

Einddatering

Terp/wierde	Middeleeuwen laat	Nieuwe tijd
-------------	-------------------	-------------

Beschrijving

Het betreft hier de Grotewerf, een deels bebouwde terp uit de Late Middeleeuwen. De overblijfselen bevinden zich vrijwel direct onder de grasmat en de huidige bebouwing en bestaan onder meer uit oude fundamenteën, ophogingslagen en afgedankt huisraad. Aangezien deze een bijdrage leveren aan de bewoningsgeschiedenis van het gebied, wordt in principe behoud van dit terrein nagestreefd.

Literatuur

VERVLOET, J.A.J. 1974 Marken, een terpenzwerf uit de Late Middeleeuwen., in: Archeologische Monumenten in Nederland.

Uitgebreide Rapportage Monumenten

Monumentnr:	10865	Oppervlakte:	2.557 m2
CMA-nr:	25F - 073		
Status:	Terrein van hoge archeologische waarde		
Toponiem:	POLDER MARKEN; WITTEWERF		
Plaats:	Marken		
Gemeente:	Waterland		
Provincie:	Noord-Holland		
Coördinaten:	136017 / 496529		
Terreinbeheerder:	Niet van toepassing		

Complexen

Complextype

Begindatering

Einddatering

Terp/wierde	Middeleeuwen laat	Middeleeuwen laat
-------------	-------------------	-------------------

Beschrijving

Het betreft hier de Wittewerf, een deels bebouwde terp uit de Late Middeleeuwen. De overblijfselen bevinden zich vrijwel direct onder de grasmat en de huidige bebouwing en bestaan onder meer uit oude fundamenteën, ophogingslagen en afgedankt huisraad. Aangezien deze een bijdrage leveren aan de bewoningsgeschiedenis van het gebied, wordt in principe behoud van dit terrein nagestreefd.

Literatuur

VERVLOET, J.A.J. 1974 Marken, een terpenzwerf uit de Late Middeleeuwen., in: Archeologische Monumenten in Nederland.

Uitgebreide Rapportage Monumenten

Monumentnr:	10866	Oppervlakte:	3.053 m2
CMA-nr:	25F - 074		
Status:	Terrein van hoge archeologische waarde		
Toponiem:	POLDER MARKEN; KETS		
Plaats:	Marken		
Gemeente:	Waterland		
Provincie:	Noord-Holland		
Coördinaten:	135698 / 496586		
Terreinbeheerder:	Niet van toepassing		

Complexen

Complextype

Begindatering

Einddatering

Terp/wierde	Middeleeuwen laat	Nieuwe tijd
-------------	-------------------	-------------

Beschrijving

Het betreft hier de Kets, een deels bebouwde terp uit de Late Middel- eeuwen. De overblijfselen bevinden zich vrijwel direct onder de gras- mat en de huidige bebouwing en bestaan onder meer uit oude funderingen ophogingslagen en afgedankt huisraad. Aangezien deze een bijdrage leveren aan de bewoningsgeschiedenis van het gebied, wordt in principe behoud van dit terrein nagestreefd.

Literatuur

VERVLOET, J.A.J. 1974 Marken, een terpenzwerm uit de Late Middeleeuwen., in: Archeologische Monumenten in Nederland.

Uitgebreide Rapportage Monumenten

Monumentnr: 14634 **Oppervlakte:** 28.385 m2
CMA-nr: 25F - 082
Status: Terrein van hoge archeologische waarde
Toponiem: KERKBUURT
Plaats: Marken
Gemeente: Waterland
Provincie: Noord-Holland
Coördinaten: 135904 / 496984
Terreinbeheerder: Niet van toepassing

Complexen

Complextype

Begindatering

Einddatering

<u>Complextype</u>	<u>Begindatering</u>	<u>Einddatering</u>
Stad	Middeleeuwen laat	Nieuwe tijd

Beschrijving

Historische kern van de kerkbuurt op het eiland Marken (Monnickenwerf). De begrenzing van deze historische kern is bepaald op grond van de historische kaart uit 1849-1859, schaal 1:25.000. De archeologische waarde van historische kernen bestaat uit de reeds aangetroffen of te verwachten aanwezigheid, boven of onder de grond, van bouwhistorische resten en archeologische sporen en voorwerpen. Samen bevatten zij een veelheid aan historische informatie over de ouderdom en ruimtelijke ontwikkeling van de kern.

Uitgebreide Rapportage Monumenten

Monumentnr: 14744 **Oppervlakte:** 21.394 m2
CMA-nr: 25F - 083
Status: Terrein van hoge archeologische waarde
Toponiem: HAVENBUURT
Plaats: Marken
Gemeente: Waterland
Provincie: Noord-Holland
Coördinaten: 135616 / 496684
Terreinbeheerder: Niet van toepassing

Complexen

Complextype

Begindatering

Einddatering

<u>Complextype</u>	<u>Begindatering</u>	<u>Einddatering</u>
Stad	Middeleeuwen laat	Nieuwe tijd

Beschrijving

De begrenzing van deze historische kern is bepaald op grond van de historische kaart uit 1849-1859, schaal 1:25.000. De archeologische waarde van historische kerne bestaat uit de reeds aangetroffen of te verwachten aanwezigheid, boven of onder de grond, van bouwhistorische resten en archeologische sporen en voorwerpen. Samen bevatten zij een veelheid aan historische informatie over ouderdom en ruimtelijke ont- wikkeling van de kern.

Zie ook: cover, 2005: Buurt 3, no7 te Marken, gemeenet Waterland. IVO, JACBU STAR 40.

Uitgebreide Rapportage Onderzoeksmeldingen

Onderzoeksmelding: 7836 **Kaartblad:** 25F **Coördinaten:** 135921 / 497050
Naam onderzoek:
Toponiem: Kerkbuurt 89
Plaats: Marken
Gemeente: Waterland
Provincie: Noord-Holland
Type onderzoek: Archeologisch: begeleiding
Uitvoerder: Hollandia Cultuurhistorisch Onderzoek en Archeologie
Projectleider: Floore
Opdrachtgever: Particulier
Bevoegd gezag: Gemeente
Aanmelding: 02-11-2004 **Aanvang:** 16-11-2004 **Geschatte duur:** 1
Motief: Bouwwerkzaamheden
Ingevoerd door/op: sdaut / 02-11-2004

Toelichting

Aanleg kelder (8x8meter) onder huis. Ontgraving 25-175 cm onder maaiveld. Terplichaam ter plaatse 200-350 dik. Mogelijke versterking van archeologische resten (Archeologisch booronderzoek kerkbuurt 89 te Marken. Hollandia reeks nr. 40, 2004).

Onderzoek bij deze melding

Onderzoeksnummer: 13928 **Type onderzoek:** Archeologisch: begeleiding
Diepte onderzoek: **Aantal putten:** **Aantal boringen:**
Gereedmelding: 06-04-2006
Ingevoerd door /op: gvdbe / 06-04-2006

Selectieadvies

uit Hollandia reeks 40, zie ook waarnemingsnr. 50036

Toelichting

Hollandia-rapport 71: Archeologische begeleiding Kerkbuurt 89 te Marken, gemeente Waterland

Uitgebreide Rapportage Onderzoeksmeldingen

Onderzoeksmelding: 7846 **Kaartblad:** 25F **Coördinaten:** 135575 / 496686
Naam onderzoek:
Toponiem: Buurt 3, no 7
Plaats: Marken
Gemeente: Waterland
Provincie: Noord-Holland
Type onderzoek: Archeologisch: booronderzoek
Uitvoerder: Jacobs & Burnier
Projectleider: Jacobs & Burnier
Opdrachtgever: Particulier
Bevoegd gezag: Provincie Noord-Holland
Aanmelding: 02-11-2004 **Aanvang:** 12-11-2004 **Geschatte duur:** 1
Motief: Bouwwerkzaamheden
Ingevoerd door/op: cburn / 02-11-2004

Toelichting

coördinaten:135583/496681

einddatum project:24-02-2004

medewerkers: B.A. Corver, M.C. Dorst

complextype:xxx

datering:LME

Diversen: Aanleiding voor het onderzoek vormen de voorgenomen nieuwbouwplannen op de locatie Buurt 3, no 7.

Opdrachtgever: Klaas Zeeman bouwadviesbureau/Bouwmanagement. Maximaal vier grondboringen (3m -Mv).

Onderzoek bij deze melding

Onderzoeksnummer: 3808 **Type onderzoek:** Archeologisch: booronderzoek
Diepte onderzoek: 300 **Aantal putten:** 0 **Aantal boringen:** 4
Gereedmelding: 07-12-2004
Ingevoerd door /op: mdors / 08-12-2004

Selectieadvies

Jacobs en Burnier 2005: Het aangeboorde ophogingspakket met vondsten vormt onderdeel van de opbouw van een, op deze locatie vrijwel ongeschonden, werf. Vervolgonderzoek in de vorm van een opgraving wordt aanbevolen, indien planinpassing niet tot de mogelijkheden behoort.

Toelichting

Gedurende het onderzoek rondom een huis in het oude centrum is de aanwezigheid van middeleeuwse ophogingspakketten vastgesteld tot een diepte van 3m-Mv. Op basis van datering van omringende werven en gedurende het onderzoek aangetroffen aardewerk kan deze werf/terp dateren vanaf de late 13de of vroege 14de eeuw. Bewoningssporen vanaf deze periode kunnen worden verwacht.

Literatuur: Corver, B.A., Buurt 3, No. 7 te Marken, Gemeente Waterland. Jacobs en Burnier rapport STAR 40, 2005.

Uitgebreide Rapportage Onderzoeksmeldingen

Onderzoeksmelding: 13709 **Kaartblad:** 25F **Coördinaten:** 135757 / 496802
Naam onderzoek:
Toponiem: Buurterstraat 20
Plaats: Marken
Gemeente: Waterland
Provincie: Noord-Holland
Type onderzoek: Archeologisch: booronderzoek
Uitvoerder: Jacobs & Burnier
Projectleider: Jacobs
Opdrachtgever: Van Dijk Geo- en Milieutechniek
Bevoegd gezag: Gemeente Waterland
Aanmelding: 19-09-2005 **Aanvang:** 30-09-2005 **Geschatte duur:** 1
Motief: Bouwwerkzaamheden
Ingevoerd door/op: rzee / 19-09-2005

Toelichting

Locatie: 135757 / 496804

Datum einde onderzoek: 30-09-2005

Datering:xxx

Complex:xxx

Medewerkers: drs. R.M. van der Zee

Diversen: Het onderzoeksgebied ligt binnen de bebouwde kom van Marken en betreft het perceel Buurterstraat 20. Het gebied is momenteel in gebruik als weiland.

Onderzoek bij deze melding

Onderzoeksnummer: 11707 **Type onderzoek:** Archeologisch: booronderzoek
Diepte onderzoek: 300 **Aantal putten:** **Aantal boringen:** 4
Gereedmelding: 03-10-2005
Ingevoerd door /op: ejaco / 03-10-2005

Selectieadvies

Archeologische waarden zijn niet aangetroffen. Verder onderzoek wordt niet aanbevolen.

Toelichting

Op een diepte van 3,01 tot 3,05 m - NAP is de top van het Hollandveen aangeboord. Hierboven op ligt een 2,65 tot 1,60 m dik pakket jonge zeeklei. Het geheel wordt afgedekt door een 0,35 tot 1,20 m dikke bouwvoor. Aanwijzingen voor de aanwezigheid van archeologische waarden zijn niet angetroffen. Er lijkt geen sprake te zijn van een voortzetting van sporen of ophogingslagen behorend bij nabijgelegen middeleeuwse werven tot op de onderzoekslocatie.

Literatuur: Zee, van der R.M: Locatie 'Buurterstraat 20' te Marken, gemeente Waterland. Een inventariserend veldonderzoek. Jacobs en Burnier. Star 73, 2005.

Uitgebreide Rapportage Onderzoeksmeldingen

Onderzoeksmelding: 22435 **Kaartblad:** 25F **Coördinaten:** 135584 / 496707
Naam onderzoek:
Toponiem: Buurt II, 29
Plaats: Marken
Gemeente: Waterland
Provincie: Noord-Holland
Type onderzoek: Archeologisch: bureauonderzoek
Uitvoerder: Hollandia Cultuurhistorisch Onderzoek en Archeologie
Projectleider: Floore
Opdrachtgever: Niet van toepassing
Bevoegd gezag: Niet van toepassing
Aanmelding: 02-05-2007 **Aanvang:** 02-05-2007 **Geschatte duur:** 2
Motief: Bouwwerkzaamheden
Ingevoerd door/op: rrove / 02-05-2007

Toelichting

Naar aanleiding van nieuwbouw wordt een bureauonderzoek uitgevoerd voor de onderzoekslocatie

Onderzoek bij deze melding

Onderzoeksnummer: 17446 **Type onderzoek:** Archeologisch: bureauonderzoek
Diepte onderzoek: **Aantal putten:** **Aantal boringen:**
Gereedmelding: 04-05-2007
Ingevoerd door /op: rrove / 04-05-2007

Selectieadvies

Op het onderzochte perceel zal een ontgraving van 0,35 m onder het maaiveld hoogstwaarschijnlijk geen invloed hebben op de historische resten in de ondergrond, omdat deze toplaag verstoord is door de menselijke activiteit in het recente verleden. Indien de ontgraving bij de aanbouw van de nieuwe woning aan de Buurt II nr. 29 te Marken meer zal gaan bedragen dan bovengestelde diepte en indien men geen planaanpassing overweegt zal een archeologisch vervolgonderzoek in de vorm van een opgraving noodzakelijk zijn tot minimaal 20 cm onder de definitieve ontgravingsdiepte.

Uitgebreide Rapportage Onderzoeksmeldingen

Onderzoeksmelding: 25344 **Kaartblad:** 25F **Coördinaten:** 135921 / 497056
Naam onderzoek:
Toponiem: Marken-Dorpshuis
Plaats: Onbekend
Gemeente: Waterland
Provincie: Noord-Holland
Type onderzoek: Archeologisch: booronderzoek
Uitvoerder: Hollandia Cultuurhistorisch Onderzoek en Archeologie
Projectleider: Floore
Opdrachtgever: Niet van toepassing
Bevoegd gezag: Gemeente
Aanmelding: 07-11-2007 **Aanvang:** 13-11-2007 **Geschatte duur:** 1
Motief: Bouwwerkzaamheden
Ingevoerd door/op: jvaar / 08-11-2007

Onderzoek bij deze melding

Onderzoeksnummer: 19098 **Type onderzoek:** Archeologisch: booronderzoek
Diepte onderzoek: 300 **Aantal putten:** 0 **Aantal boringen:** 1
Gereedmelding: 16-11-2007
Ingevoerd door /op: sgerr / 16-11-2007

Selectieadvies

Tijdens de boring is er een ophogingslaag aangetroffen die mogelijk hoort bij een terp/werf of verlaten huisplaats. Planaanpassing is niet mogelijk, er is een definitief onderzoek geadviseerd.

Uitgebreide Rapportage Onderzoeksmeldingen

Onderzoeksmelding: 25601 **Kaartblad:** 25F **Coördinaten:** 135993 / 497101
Naam onderzoek:
Toponiem: Marken buurthuis
Plaats: Marken
Gemeente: Waterland
Provincie: Noord-Holland
Type onderzoek: Archeologisch: opgraving
Uitvoerder: Hollandia Cultuurhistorisch Onderzoek en Archeologie
Projectleider: Gerritsen
Opdrachtgever: Niet van toepassing
Beveogd gezag: Gemeente Waterland
Aanmelding: 22-11-2007 **Aanvang:** 03-12-2007 **Geschatte duur:** 1
Motief: Bouwwerkzaamheden
Ingevoerd door/op: sgerr / 22-11-2007

Onderzoek bij deze melding

Onderzoeksnummer: 20068 **Type onderzoek:** Archeologisch: opgraving
Diepte onderzoek: 350 **Aantal putten:** 1 **Aantal boringen:**
Gereedmelding: 13-02-2008
Ingevoerd door /op: sgerr / 13-02-2008

Selectieadvies

Tijdens het vooronderzoek is geadviseerd om het terrein van de geplande kelder compleet op te graven. Dit advies is door het beveogd gezag overgenomen

Uitgebreide Rapportage Onderzoeksmeldingen

Onderzoeksmelding: 35916 **Kaartblad:** 25F **Coördinaten:** 135951 / 496993
Naam onderzoek: IVO
Toponiem: Kerkbuurt 114
Plaats: Marken
Gemeente: Waterland
Provincie: Noord-Holland
Type onderzoek: Archeologisch: booronderzoek
Uitvoerder: Oranjewoud BV
Projectleider: Ia Feber
Opdrachtgever: Niet van toepassing
Bevoegd gezag: Niet van toepassing
Aanmelding: 02-07-2009 **Aanvang:** 08-07-2009 **Geschatte duur:** 1
Motief: Bouwwerkzaamheden
Ingevoerd door/op: dfebe / 02-07-2009

Uitgebreide Rapportage Waarnemingen

Waarnemingsnr: 15198 **Vondstmelding:** **Extern nr:**
Objectcode: 25FN-5 **Onderzoeksmelding:**
Coördinaten: 136800 / 496600
Toponiem: MOENISWERF
Plaats: Marken
Gemeente: Waterland
Provincie: Noord-Holland
Vinder/datum: INSTITUUT VOOR PRE- EN PROTOHISTORIE A.E. VAN GIFFEN / 30-05-1978
Invoerder/datum: INSTITUUT VOOR PRE- EN PROTOHISTORIE A.E. VAN GIFFEN / 9999
Beschrijver/datum: BESTEMAN / 08-06-1978
Verwerving: Archeologisch: opgraving **Geomorfologie:** (ontgonnen) veenvlakte
Grondgebruik: Bebouwing/erf/weg/kerkhof **NAP maaiveld:**

Beschrijving

In 1978 werd door het IPP een beperkt onderzoek uitgevoerd in een bouwput op de Moeniswerf. Uit de twee profielsleuven kon een beeld verkregen worden van de opbouw van het centrum van de terp. In 1971 was vrijwel de halve terp t.b.v. huizenbouw tot op het maaiveld afgegraven, zonder dat daarbij kans werd verleend op archeologisch onderzoek. De Moeniswerf maakt deel uit van een reeks terpen op het voormalige eiland Marken. Een aantal van deze terpen is naar een persoon genoemd (o.a. Moenis), hetgeen suggereert dat ze oorspronkelijk voor 1 hoeve bestemd waren. Voor een nederzetting onder de Moeniswerf ontbreekt iedere aanwijzing. De kern van de terp bestaat uit een pakket kleizoden van 1,4 m dikte. Hierna heeft de groei zich meer geleidelijk voltrokken: een opeenvolging van over het algemeen dunne klei-, mest- en venige lagen. Met enige moeite kunnen een aantal (ca 7) woonniveau's worden herkend (puin, as, vondstenconcentraties e.d.). De groei heeft zich vooral in de 14e, 17e/18e en 20e eeuw voltrokken. Het meest waarschijnlijke is dat de aanleg van de terp reeds in de late 13e eeuw heeft plaatsgevonden. De aard van de opgraving maakte het niet mogelijk iets over de structuur van de bebouwing van de terp te zeggen. (naar Besteman en Heidinga 1979)

Vondsten

Complex:	Terp/wierde	Cultuur:	Niet van toepassing
Aantal:	1	Toestand:	Onbekend
Materiaal:	Niet van toepassing		
Code algemeen:	Ophoging, kunstmatig	Begindatering:	Middeleeuwen laat B: 1250 - 1500 nC
Code specifiek:	Niet van toepassing	Einddatering:	Middeleeuwen laat B: 1250 - 1500 nC
Toelichting:	Pakket kleizoden (1,4 m dikte) kern van terp.		

Complex:	Terp/wierde	Cultuur:	Niet van toepassing
Aantal:	9999	Toestand:	Fragment
Materiaal:	Keramiek		
Code algemeen:	Kogelpot: laat-middeleeuws/hard baksel	Begindatering:	Middeleeuwen laat A: 1050 - 1250 nC
Code specifiek:	vingerstreepversiering	Einddatering:	Middeleeuwen laat B: 1250 - 1500 nC
Toelichting:	Diagonale vingerstreepversiering.		

Complex:	Terp/wierde	Cultuur:	Niet van toepassing
Aantal:	9999	Toestand:	Fragment
Materiaal:	Keramiek		
Code algemeen:	Kogelpot: laat-middeleeuws/hard baksel	Begindatering:	Middeleeuwen laat B: 1250 - 1500 nC
Code specifiek:	bezemveeg/'Besenstrich' versiering	Einddatering:	Middeleeuwen laat B: 1250 - 1500 nC
Toelichting:			

Uitgebreide Rapportage Waarnemingen

Complex: Terp/wierde
Aantal: 9999
Materiaal: Niet van toepassing
Code algemeen: Ophoging, kunstmatig
Code specifiek: Niet van toepassing
Toelichting: Opeenvolging klei-, mest- en venige lagen (vooral XIV, XVII/XVIII en XX).

Cultuur: Niet van toepassing
Toestand: Onbekend
Beginndatering: Middeleeuwen laat B: 1250 - 1500 nC
Einddatering: Nieuwe tijd C: 1850 - 1950

Complex: Terp/wierde
Aantal: 1
Materiaal: Niet van toepassing
Code algemeen: Cultuurlaag
Code specifiek: Niet van toepassing
Toelichting: Woonniveau (puin, as, vondstenconcentraties e.d.) fase 3: XIV.

Cultuur: Niet van toepassing
Toestand: Onbekend
Beginndatering: Middeleeuwen laat B: 1250 - 1500 nC
Einddatering: Middeleeuwen laat B: 1250 - 1500 nC

Complex: Terp/wierde
Aantal: 1
Materiaal: Niet van toepassing
Code algemeen: Cultuurlaag
Code specifiek: Niet van toepassing
Toelichting: Woonniveau (puin, as, vondstenconcentraties e.d.) fase 5: XV-XVI.

Cultuur: Niet van toepassing
Toestand: Onbekend
Beginndatering: Middeleeuwen laat B: 1250 - 1500 nC
Einddatering: Nieuwe tijd A: 1500 - 1650 nC

Complex: Terp/wierde
Aantal: 1
Materiaal: Niet van toepassing
Code algemeen: Cultuurlaag
Code specifiek: Niet van toepassing
Toelichting: Woonniveau (puin, as, vondstenconcentraties e.d.) fase 7: XX.

Cultuur: Niet van toepassing
Toestand: Onbekend
Beginndatering: Nieuwe tijd C: 1850 - 1950
Einddatering: Nieuwe tijd C: 1850 - 1950

Complex: Terp/wierde
Aantal: 9999
Materiaal: Hout/houtskool
Code algemeen: Onbekend
Code specifiek: Niet van toepassing
Toelichting: Hier en daar balken en paaltjes (aard en plaats bebouwing onduidelijk).

Cultuur: Niet van toepassing
Toestand: Onbekend
Beginndatering: Middeleeuwen laat B: 1250 - 1500 nC
Einddatering: Nieuwe tijd: 1500 - 1950

Complex: Onbekend
Aantal: 1
Materiaal: Keramiek
Code algemeen: Onbekend
Code specifiek: Niet van toepassing
Toelichting: Geen aanwijzingen nederzetting voor terpaanleg, XII-XIII.

Cultuur: Niet van toepassing
Toestand: Fragment
Beginndatering: Middeleeuwen laat A: 1050 - 1250 nC
Einddatering: Middeleeuwen laat B: 1250 - 1500 nC

Complex: Terp/wierde
Aantal: 1
Materiaal: Niet van toepassing
Code algemeen: Cultuurlaag
Code specifiek: Niet van toepassing
Toelichting: Woonniveau (puin, as, vondstenconcentraties e.d.) fase 1: XIII B.

Cultuur: Niet van toepassing
Toestand: Onbekend
Beginndatering: Middeleeuwen laat B: 1250 - 1500 nC
Einddatering: Middeleeuwen laat B: 1250 - 1500 nC

Uitgebreide Rapportage Waarnemingen

Complex: Terp/wierde
Aantal: 9999
Materiaal: IJzer
Code algemeen: Schop/schep/spade
Code specifiek: Niet van toepassing
Toelichting: Schop uit vroegste kleiophoging (ca 1400?? RP).

Cultuur: Niet van toepassing
Toestand: Onbekend
Begindatering: Middeleeuwen laat B: 1250 - 1500 nC
Einddatering: Middeleeuwen laat B: 1250 - 1500 nC

Complex: Terp/wierde
Aantal: 1
Materiaal: Niet van toepassing
Code algemeen: Cultuurlaag
Code specifiek: Niet van toepassing
Toelichting: Woonniveau (puin, as, vondstenconcentraties e.d.) fase 2: XIII-XIV.

Cultuur: Niet van toepassing
Toestand: Onbekend
Begindatering: Middeleeuwen laat B: 1250 - 1500 nC
Einddatering: Middeleeuwen laat B: 1250 - 1500 nC

Complex: Terp/wierde
Aantal: 9999
Materiaal: Keramiek
Code algemeen: Baksteen
Code specifiek: baksteen:volume ca. 2500-1500 cm3
Toelichting: Vrij groot aantal verspreid in lagen XIV, 14/14,5 x 9 x 25 cm.

Cultuur: Niet van toepassing
Toestand: Compleet
Begindatering: Middeleeuwen laat B: 1250 - 1500 nC
Einddatering: Middeleeuwen laat B: 1250 - 1500 nC

Complex: Terp/wierde
Aantal: 1
Materiaal: Niet van toepassing
Code algemeen: Cultuurlaag
Code specifiek: Niet van toepassing
Toelichting: Woonniveau (puin, as, vondstenconcentraties e.d.) fase 6: XVII-XVIII.

Cultuur: Niet van toepassing
Toestand: Onbekend
Begindatering: Nieuwe tijd A: 1500 - 1650 nC
Einddatering: Nieuwe tijd B: 1650 - 1850 nC

Complex: Terp/wierde
Aantal: 9999
Materiaal: Keramiek
Code algemeen: Grijsbakkend gedraaid aardewerk
Code specifiek: Niet van toepassing
Toelichting: Blauwgrijs.

Cultuur: Niet van toepassing
Toestand: Fragment
Begindatering: Middeleeuwen laat B: 1250 - 1500 nC
Einddatering: Middeleeuwen laat B: 1250 - 1500 nC

Complex: Terp/wierde
Aantal: 9999
Materiaal: Keramiek
Code algemeen: Steengoed
Code specifiek: Niet van toepassing
Toelichting: Vroeg-steengoed.

Cultuur: Niet van toepassing
Toestand: Fragment
Begindatering: Middeleeuwen laat B: 1250 - 1500 nC
Einddatering: Middeleeuwen laat B: 1250 - 1500 nC

Complex: Terp/wierde
Aantal: 9999
Materiaal: Keramiek
Code algemeen: Baksteen
Code specifiek: baksteen:volume ca. 2500-1500 cm3
Toelichting: Vrij groot aantal verspreid in lagen XIV, 12/13/14 x 6/6,5 x 26 cm.

Cultuur: Niet van toepassing
Toestand: Compleet
Begindatering: Middeleeuwen laat B: 1250 - 1500 nC
Einddatering: Middeleeuwen laat B: 1250 - 1500 nC

Uitgebreide Rapportage Waarnemingen

Complex:	Terp/wierde	Cultuur:	Niet van toepassing
Aantal:	1	Toestand:	Onbekend
Materiaal:	Niet van toepassing		
Code algemeen:	Beerput	Beginndatering:	Nieuwe tijd B: 1650 - 1850 nC
Code specifiek:	Niet van toepassing	Eindndatering:	Nieuwe tijd C: 1850 - 1950
Toelichting:	Zeer vondstenrijke ingraving, XIX; XIX-vroeg XX niveau lijkt verdwenen.		
<hr/>			
Complex:	Terp/wierde	Cultuur:	Niet van toepassing
Aantal:	1	Toestand:	Onbekend
Materiaal:	Niet van toepassing		
Code algemeen:	Cultuurlaag	Beginndatering:	Middeleeuwen laat B: 1250 - 1500 nC
Code specifiek:	Niet van toepassing	Eindndatering:	Middeleeuwen laat B: 1250 - 1500 nC
Toelichting:	Woonniveau (puin, as, vondstenconcentraties e.d.) fase 4: XIV-XV.		

Documentatie

Type:	Opgravingsmap
Beheerder:	Onbekend
Toelichting:	protokolboek

Collectie

Beheerder:	INSTITUUT VOOR PRE- EN PROTOHISTORIE A.E. VAN GIFFEN
Toelichting:	Niets ingevuld

Literatuur

- VERVLOET, J.A.J. 1974 , in: Marken, een terpen-zwerm uit de Late Middeleeuwen (Archeologische Monumenten in Nederland 4).
- WOLTERING, P.J. 1979 Archeologische kroniek van Noord-Holland over 1978. Marken (p.266-267)., in: Holland, regionaal-historisch tijdschrift 11-5
- Besteman, J.C. EN H.A. HEIDINGA 1979 Archeologisch nieuws. Moeniswerf (gem. Marken) (p.92-94)., in: Bulletin van de (Koninklijke) Nederlandse Oudheidkundige Bond 78

Uitgebreide Rapportage Waarnemingen

Waarnemingsnr:	18733	Vondstmelding:		Extern nr:	
Objectcode:	25FN-7			Onderzoeksmelding:	
Coördinaten:	136400 / 496000				
Toponiem:	GROTE KLOOSTERWERF				
Plaats:	Marken				
Gemeente:	Waterland				
Provincie:	Noord-Holland				
Vinder/datum:	VERVLOET / 9999				
Invoerder/datum:	Particulier / 1974				
Beschrijver/datum:	VERVLOET / 9999				
Verwerving:	Indirect: literatuur	Geomorfologie:	Onbekend		
Grondgebruik:	Water/geul/bank/plaat	NAP maaiveld:			

Beschrijving

AD 111 RESP 112 BIJ BENADERING.AD 124 IN 1345 LAG HIER WSCH HET OESTHUSE ALS UITHOF METVERV AD 124: MARIAKAPEL VAN HET KLOOSTER MARIENGAARDE FRL DIEVERV AD 124: HET EILAND IN 1232 HAD GEKOCHT ;DE WERF WERD INVERV AD 124: 1715 VOOR HET LAATST VERMELD EN VERDWEEN DAARNAVERV AD 124: IN ZEE WAARNA IN 1740 BIJ BUITENGEWOON LAAGVERV AD 124: WATER EEN BEGRAAFPLAATS MET KISTEN WERD ONTDEKTVERV AD 124: DE NABIJGELEGEN KLEINE KLOOSTERWERF VERDWEEN CAVERV AD 124 1735.RCC: DOCUMENTATIERCC: PUBLIKATIE VERVLOET, JAJ 1974 P 18-19

Vondsten

Complex:	Kapel	Cultuur:	Niet van toepassing
Aantal:	9999	Toestand:	Onbekend
Materiaal:	Onbekend		
Code algemeen:	Onbekend	Begindatering:	Middeleeuwen laat B: 1250 - 1500 nC
Code specifiek:	Niet van toepassing	Einddatering:	Middeleeuwen laat B: 1250 - 1500 nC
Toelichting:	In het kader van het project Update waarnemingen met materiaalcategorie onbekend 2006 is ervoor gekozen om aan het complextype Religie geen vondsttype toe te kennen als in de beschikbare documentatie geen melding wordt gemaakt van relevante archeologische correlaten (bijvoorbeeld grondsporen, bouw materiaal, fundering etc.).		

Complex:	Kerkhof	Cultuur:	Niet van toepassing
Aantal:	9999	Toestand:	N.v.t.
Materiaal:	Niet van toepassing		
Code algemeen:	Graf (onderdeel)	Begindatering:	Middeleeuwen laat B: 1250 - 1500 nC
Code specifiek:	Niet van toepassing	Einddatering:	Middeleeuwen laat B: 1250 - 1500 nC
Toelichting:			

Literatuur

VERVLOET, J.A.J. 1974 Marken, een terpenzwerm uit de Late Middeleeuwen., in: Archeologische Monumenten in Nederland.

Uitgebreide Rapportage Waarnemingen

Waarnemingsnr:	18734	Vondstmelding:		Extern nr:	
Objectcode:	25FN-8			Onderzoeksmelding:	
Coördinaten:	135910 / 496980				
Toponiem:	KERKBUURT				
Plaats:	Marken				
Gemeente:	Waterland				
Provincie:	Noord-Holland				
Vinder/datum:	VERVLOET / 9999				
Invoerder/datum:	Particulier / 1974				
Beschrijver/datum:	VERVLOET / 9999				
Verwerving:	Indirect: literatuur	Geomorfologie:	Onbekend		
Grondgebruik:	Bebouwing/erf/weg/kerkhof	NAP maaiveld:			

Beschrijving

AD 100 IN 1470 VERMELD ALS MONNIKENWERF; HIER LAG WSCH HET INVERV AD 100 1345 VERMELDE WESTHUSE ALS UITHOF MET ST NICOLAASVERV AD 100 -KERK VAN HET KLOOSTER MARIENGAARDE TE HALLUMVERV AD 100 FRL DIE HET EILAND IN 1232 HAD GEKOCHT. RCC: DOCUMENTATIERCC: PUBLIKATIE VERVLOET, JAJ 1974 P 18

Vondsten

Complex:	Huisterp	Cultuur:	Niet van toepassing
Aantal:	9999	Toestand:	N.v.t.
Materiaal:	Niet van toepassing	Begindatering:	Middeleeuwen laat B: 1250 - 1500 nC
Code algemeen:	Ophoging, kunstmatig	Einddatering:	Middeleeuwen laat B: 1250 - 1500 nC
Code specifiek:	Niet van toepassing		
Toelichting:			

Literatuur

VERVLOET, J.A.J. 1974 Marken, een terpenzwerm uit de Late Middeleeuwen., in: Archeologische Monumenten in Nederland.

Uitgebreide Rapportage Waarnemingen

Waarnemingsnr:	18735	Vondstmelding:		Extern nr:	
Objectcode:	25FN-9			Onderzoeksmelding:	
Coördinaten:	135720 / 496750				
Toponiem:	ALTENA				
Plaats:	Marken				
Gemeente:	Waterland				
Provincie:	Noord-Holland				
Vinder/datum:	VERVLOET / 9999				
Invoerder/datum:	Particulier / 1974				
Beschrijver/datum:	VERVLOET / 9999				
Verwerving:	Indirect: literatuur	Geomorfologie:	Onbekend		
Grondgebruik:	Bebouwing/erf/weg/kerkhof	NAP maaiveld:			

Beschrijving

RCC: DOCUMENTATIERCC: PUBLIKATIE VERVLOET, JAJ

Vondsten

Complex:	Huisterp	Cultuur:	Niet van toepassing
Aantal:	9999	Toestand:	N.v.t.
Materiaal:	Niet van toepassing	Begindatering:	Middeleeuwen laat B: 1250 - 1500 nC
Code algemeen:	Ophoging, kunstmatig	Einddatering:	Nieuwe tijd A: 1500 - 1650 nC
Code specifiek:	Niet van toepassing		
Toelichting:			

Literatuur

VERVLOET, J.A.J. 1974 Marken, een terpenzwerm uit de Late Middeleeuwen., in: Archeologische Monumenten in Nederland.

Uitgebreide Rapportage Waarnemingen

Waarnemingsnr:	18736	Vondstmelding:		Extern nr:	
Objectcode:	25FN-10			Onderzoeksmelding:	
Coördinaten:	135720 / 496540				
Toponiem:	T FORT				
Plaats:	Marken				
Gemeente:	Waterland				
Provincie:	Noord-Holland				
Vinder/datum:	VERVLOET / 9999				
Invoerder/datum:	Particulier / 1974				
Beschrijver/datum:	VERVLOET / 9999				
Verwerving:	Indirect: literatuur	Geomorfologie:	Onbekend		
Grondgebruik:	Bebouwing/erf/weg/kerkhof	NAP maaiveld:			

Beschrijving

RCC: DOCUMENTATIERCC: PUBLIKATIE VERVLOET, JAJ 1974

Vondsten

Complex:	Huisterp	Cultuur:	Niet van toepassing
Aantal:	9999	Toestand:	N.v.t.
Materiaal:	Niet van toepassing	Begindatering:	Middeleeuwen laat B: 1250 - 1500 nC
Code algemeen:	Ophoging, kunstmatig	Einddatering:	Nieuwe tijd A: 1500 - 1650 nC
Code specifiek:	Niet van toepassing		
Toelichting:			

Literatuur

VERVLOET, J.A.J. 1974 Marken, een terpenzwerm uit de Late Middeleeuwen., in: Archeologische Monumenten in Nederland.

Uitgebreide Rapportage Waarnemingen

Waarnemingsnr:	18737	Vondstmelding:		Extern nr:	
Objectcode:	25FN-11			Onderzoeksmelding:	
Coördinaten:	135660 / 496730				
Toponiem:	BUURT 1				
Plaats:	Marken				
Gemeente:	Waterland				
Provincie:	Noord-Holland				
Vinder/datum:	VERVLOET / 9999				
Invoerder/datum:	Particulier / 1974				
Beschrijver/datum:	VERVLOET / 9999				
Verwerving:	Indirect: literatuur	Geomorfologie:	Onbekend		
Grondgebruik:	Bebouwing/erf/weg/kerkhof	NAP maaiveld:			

Beschrijving

RCC: DOCUMENTATIERCC: PUBLIKATIE VERVLOET, JAJ 1974

Vondsten

Complex:	Huisterp	Cultuur:	Niet van toepassing
Aantal:	9999	Toestand:	N.v.t.
Materiaal:	Niet van toepassing	Begindatering:	Middeleeuwen laat B: 1250 - 1500 nC
Code algemeen:	Ophoging, kunstmatig	Einddatering:	Nieuwe tijd A: 1500 - 1650 nC
Code specifiek:	Niet van toepassing		
Toelichting:			

Literatuur

VERVLOET, J.A.J. 1974 Marken, een terpenzwerm uit de Late Middeleeuwen., in: Archeologische Monumenten in Nederland.

Uitgebreide Rapportage Waarnemingen

Waarnemingsnr:	18738	Vondstmelding:		Extern nr:	
Objectcode:	25FN-12			Onderzoeksmelding:	
Coördinaten:	135610 / 496690				
Toponiem:	BUURT 2				
Plaats:	Marken				
Gemeente:	Waterland				
Provincie:	Noord-Holland				
Vinder/datum:	VERVLOET / 9999				
Invoerder/datum:	Particulier / 1974				
Beschrijver/datum:	VERVLOET / 9999				
Verwerving:	Indirect: literatuur	Geomorfologie:	Onbekend		
Grondgebruik:	Bebouwing/erf/weg/kerkhof	NAP maaiveld:			

Beschrijving

RCC: DOCUMENTATIERCC: PUBLIKATIE VERVLOET, JAJ 1974

Vondsten

Complex:	Huisterp	Cultuur:	Niet van toepassing
Aantal:	9999	Toestand:	N.v.t.
Materiaal:	Niet van toepassing	Begindatering:	Middeleeuwen laat B: 1250 - 1500 nC
Code algemeen:	Ophoging, kunstmatig	Einddatering:	Nieuwe tijd A: 1500 - 1650 nC
Code specifiek:	Niet van toepassing		
Toelichting:			

Literatuur

VERVLOET, J.A.J. 1974 Marken, een terpenzwerm uit de Late Middeleeuwen., in: Archeologische Monumenten in Nederland.

Uitgebreide Rapportage Waarnemingen

Waarnemingsnr:	18739	Vondstmelding:		Extern nr:	
Objectcode:	25FN-13			Onderzoeksmelding:	
Coördinaten:	135580 / 496650				
Toponiem:	BUURT 3				
Plaats:	Marken				
Gemeente:	Waterland				
Provincie:	Noord-Holland				
Vinder/datum:	VERVLOET / 9999				
Invoerder/datum:	Particulier / 1974				
Beschrijver/datum:	VERVLOET / 9999				
Verwerving:	Indirect: literatuur	Geomorfologie:	Onbekend		
Grondgebruik:	Bebouwing/erf/weg/kerkhof	NAP maaiveld:			

Beschrijving

RCC: DOCUMENTATIERCC: PUBLIKATIE VERVLOET, JAJ 1974

Vondsten

Complex:	Huisterp	Cultuur:	Niet van toepassing
Aantal:	9999	Toestand:	N.v.t.
Materiaal:	Niet van toepassing	Begindatering:	Middeleeuwen laat B: 1250 - 1500 nC
Code algemeen:	Ophoging, kunstmatig	Einddatering:	Nieuwe tijd A: 1500 - 1650 nC
Code specifiek:	Niet van toepassing		
Toelichting:			

Literatuur

VERVLOET, J.A.J. 1974 Marken, een terpenzwerm uit de Late Middeleeuwen., in: Archeologische Monumenten in Nederland.

Uitgebreide Rapportage Waarnemingen

Waarnemingsnr:	18740	Vondstmelding:		Extern nr:	
Objectcode:	25FN-14			Onderzoeksmelding:	
Coördinaten:	135710 / 496580				
Toponiem:	KETS				
Plaats:	Marken				
Gemeente:	Waterland				
Provincie:	Noord-Holland				
Vinder/datum:	VERVLOET / 9999				
Invoerder/datum:	Particulier / 1974				
Beschrijver/datum:	VERVLOET / 9999				
Verwerving:	Indirect: literatuur	Geomorfologie:	Onbekend		
Grondgebruik:	Bebouwing/erf/weg/kerkhof	NAP maaiveld:			

Beschrijving

RCC: DOCUMENTATIERCC: PUBLIKATIE VERVLOET, JAJ 1974

Vondsten

Complex:	Huisterp	Cultuur:	Niet van toepassing
Aantal:	9999	Toestand:	N.v.t.
Materiaal:	Niet van toepassing	Begindatering:	Middeleeuwen laat B: 1250 - 1500 nC
Code algemeen:	Ophoging, kunstmatig	Einddatering:	Nieuwe tijd A: 1500 - 1650 nC
Code specifiek:	Niet van toepassing		
Toelichting:			

Literatuur

VERVLOET, J.A.J. 1974 Marken, een terpenzwerm uit de Late Middeleeuwen., in: Archeologische Monumenten in Nederland.

Uitgebreide Rapportage Waarnemingen

Waarnemingsnr:	18741	Vondstmelding:		Extern nr:	
Objectcode:	25FN-15			Onderzoeksmelding:	
Coördinaten:	135840 / 496920				
Toponiem:	KERKBUURT ZW				
Plaats:	Marken				
Gemeente:	Waterland				
Provincie:	Noord-Holland				
Vinder/datum:	VERVLOET / 9999				
Invoerder/datum:	Particulier / 1974				
Beschrijver/datum:	VERVLOET / 9999				
Verwerving:	Indirect: literatuur	Geomorfologie:	Onbekend		
Grondgebruik:	Bebouwing/erf/weg/kerkhof	NAP maaiveld:			

Beschrijving

RCC: DOCUMENTATIERCC: PUBLIKATIE VERVLOET, JAJ 1974

Vondsten

Complex:	Huisterp	Cultuur:	Niet van toepassing
Aantal:	9999	Toestand:	N.v.t.
Materiaal:	Niet van toepassing	Begindatering:	Middeleeuwen laat B: 1250 - 1500 nC
Code algemeen:	Ophoging, kunstmatig	Einddatering:	Nieuwe tijd A: 1500 - 1650 nC
Code specifiek:	Niet van toepassing		
Toelichting:			

Literatuur

VERVLOET, J.A.J. 1974 Marken, een terpenzwerm uit de Late Middeleeuwen., in: Archeologische Monumenten in Nederland.

Uitgebreide Rapportage Waarnemingen

Waarnemingsnr:	18742	Vondstmelding:		Extern nr:	
Objectcode:	25FN-16			Onderzoeksmelding:	
Coördinaten:	135910 / 496900				
Toponiem:	KERKBUURT ZO				
Plaats:	Marken				
Gemeente:	Waterland				
Provincie:	Noord-Holland				
Vinder/datum:	VERVLOET / 9999				
Invoerder/datum:	Particulier / 1974				
Beschrijver/datum:	VERVLOET / 9999				
Verwerving:	Indirect: literatuur	Geomorfologie:	Onbekend		
Grondgebruik:	Bebouwing/erf/weg/kerkhof	NAP maaiveld:			

Beschrijving

RCC: DOCUMENTATIERCC: PUBLIKATIE VERVLOET, JAJ 1974

Vondsten

Complex:	Huisterp	Cultuur:	Niet van toepassing
Aantal:	9999	Toestand:	N.v.t.
Materiaal:	Niet van toepassing	Begindatering:	Middeleeuwen laat B: 1250 - 1500 nC
Code algemeen:	Ophoging, kunstmatig	Einddatering:	Nieuwe tijd A: 1500 - 1650 nC
Code specifiek:	Niet van toepassing		
Toelichting:			

Literatuur

VERVLOET, J.A.J. 1974 Marken, een terpenzwerm uit de Late Middeleeuwen., in: Archeologische Monumenten in Nederland.

Uitgebreide Rapportage Waarnemingen

Waarnemingsnr:	18743	Vondstmelding:		Extern nr:	
Objectcode:	25FN-17			Onderzoeksmelding:	
Coördinaten:	136010 / 496530				
Toponiem:	WITTEWERF				
Plaats:	Marken				
Gemeente:	Waterland				
Provincie:	Noord-Holland				
Vinder/datum:	VERVLOET / 9999				
Invoerder/datum:	Particulier / 1974				
Beschrijver/datum:	VERVLOET / 9999				
Verwerving:	Indirect: literatuur	Geomorfologie:	Onbekend		
Grondgebruik:	Bebouwing/erf/weg/kerkhof	NAP maaiveld:			

Beschrijving

RCC: DOCUMENTATIERCC: PUBLIKATIE VERVLOET, JAJ 1974

Vondsten

Complex:	Huisterp	Cultuur:	Niet van toepassing
Aantal:	9999	Toestand:	N.v.t.
Materiaal:	Niet van toepassing	Begindatering:	Middeleeuwen laat B: 1250 - 1500 nC
Code algemeen:	Ophoging, kunstmatig	Einddatering:	Nieuwe tijd A: 1500 - 1650 nC
Code specifiek:	Niet van toepassing		
Toelichting:			

Complex:	Huisterp	Cultuur:	Niet van toepassing
Aantal:	9999	Toestand:	N.v.t.
Materiaal:	Keramiëk	Begindatering:	Middeleeuwen laat B: 1250 - 1500 nC
Code algemeen:	Fundering	Einddatering:	Nieuwe tijd A: 1500 - 1650 nC
Code specifiek:	Niet van toepassing		
Toelichting:			

Literatuur

VERVLOET, J.A.J. 1974 Marken, een terpenzwerm uit de Late Middeleeuwen., in: Archeologische Monumenten in Nederland.

Uitgebreide Rapportage Waarnemingen

Waarnemingsnr:	18744	Vondstmelding:		Extern nr:	
Objectcode:	25FN-18			Onderzoeksmelding:	
Coördinaten:	136030 / 496330				
Toponiem:	REMMITSWERF				
Plaats:	Marken				
Gemeente:	Waterland				
Provincie:	Noord-Holland				
Vinder/datum:	VERVLOET / 9999				
Invoerder/datum:	Particulier / 1974				
Beschrijver/datum:	VERVLOET / 9999				
Verwerving:	Indirect: literatuur	Geomorfologie:	Onbekend		
Grondgebruik:	Grasland/weideland	NAP maaiveld:			

Beschrijving

RCC: DOCUMENTATIERCC: PUBLIKATIE VERVLOET, JAJ 1974

Er bevinden zich goed geconserveerde sporen van bewoning, zoals oude funderingen, ophogingslagen en afgedankt huisraad.

Vondsten

Complex:	Huisterp	Cultuur:	Niet van toepassing
Aantal:	9999	Toestand:	N.v.t.
Materiaal:	Niet van toepassing	Beginndatering:	Middeleeuwen laat B: 1250 - 1500 nC
Code algemeen:	Ophoging, kunstmatig	Einddatering:	Nieuwe tijd A: 1500 - 1650 nC
Code specifiek:	Niet van toepassing		
Toelichting:			

Complex:	Huisterp	Cultuur:	Niet van toepassing
Aantal:	9999	Toestand:	N.v.t.
Materiaal:	Keramiek	Beginndatering:	Middeleeuwen laat B: 1250 - 1500 nC
Code algemeen:	Fundering	Einddatering:	Nieuwe tijd A: 1500 - 1650 nC
Code specifiek:	Niet van toepassing		
Toelichting:			

Complex:	Huisterp	Cultuur:	Niet van toepassing
Aantal:	9999	Toestand:	N.v.t.
Materiaal:	Onbekend	Beginndatering:	Middeleeuwen laat B: 1250 - 1500 nC
Code algemeen:	Afval	Einddatering:	Nieuwe tijd A: 1500 - 1650 nC
Code specifiek:	Niet van toepassing		
Toelichting:			

Literatuur

DE VRIENS-METZ, W.H., 1994, in: archeologische monumenten in noord-holland

VERVLOET, J.A.J. 1974 Marken, een terpenzwerf uit de Late Middeleeuwen., in: Archeologische Monumenten in Nederland.

Uitgebreide Rapportage Waarnemingen

Waarnemingsnr:	18745	Vondstmelding:		Extern nr:	
Objectcode:	25FN-19			Onderzoeksmelding:	
Coördinaten:	136260 / 496470				
Toponiem:	GROOTE WERF				
Plaats:	Marken				
Gemeente:	Waterland				
Provincie:	Noord-Holland				
Vinder/datum:	VERVLOET / 9999				
Invoerder/datum:	Particulier / 1974				
Beschrijver/datum:	VERVLOET / 9999				
Verwerving:	Indirect: literatuur	Geomorfologie:	Onbekend		
Grondgebruik:	Bebouwing/erf/weg/kerkhof	NAP maaiveld:			

Beschrijving

RCC: DOCUMENTATIERCC: PUBLIKATIE VERVLOET, JAJ 1974

Het betreft hier de Grotewerf, een deels bebouwde terp uit de Late Middeleeuwen. De overblijfselen bevinden zich vrijwel direct onder de grasmat en de huidige bebouwing en bestaan onder meer uit oude funderingen, ophogingslagen en afgedankt huisraad.

Vondsten

Complex:	Huisterp	Cultuur:	Niet van toepassing
Aantal:	9999	Toestand:	N.v.t.
Materiaal:	Niet van toepassing	Begindatering:	Middeleeuwen laat B: 1250 - 1500 nC
Code algemeen:	Ophoging, kunstmatig	Einddatering:	Nieuwe tijd A: 1500 - 1650 nC
Code specifiek:	Niet van toepassing		
Toelichting:			

Complex:	Huisterp	Cultuur:	Niet van toepassing
Aantal:	9999	Toestand:	Fragment
Materiaal:	Onbekend	Begindatering:	Middeleeuwen laat B: 1250 - 1500 nC
Code algemeen:	Afval	Einddatering:	Nieuwe tijd A: 1500 - 1650 nC
Code specifiek:	Niet van toepassing		
Toelichting:	"afgedankt huisraad"		

Complex:	Huisterp	Cultuur:	Niet van toepassing
Aantal:	9999	Toestand:	Fragment
Materiaal:	Keramiek	Begindatering:	Middeleeuwen laat B: 1250 - 1500 nC
Code algemeen:	Fundering	Einddatering:	Nieuwe tijd A: 1500 - 1650 nC
Code specifiek:	Niet van toepassing		
Toelichting:			

Literatuur

VERVLOET, J.A.J. 1974 Marken, een terpenzwerf uit de Late Middeleeuwen., in: Archeologische Monumenten in Nederland.

Uitgebreide Rapportage Waarnemingen

Waarnemingsnr:	18746	Vondstmelding:		Extern nr:	
Objectcode:	25FN-20			Onderzoeksmelding:	
Coördinaten:	136370 / 496380				
Toponiem:	ROOSENWERF				
Plaats:	Marken				
Gemeente:	Waterland				
Provincie:	Noord-Holland				
Vinder/datum:	VERVLOET / 9999				
Invoerder/datum:	Particulier / 1974				
Beschrijver/datum:	VERVLOET / 9999				
Verwerving:	Indirect: literatuur	Geomorfologie:	Onbekend		
Grondgebruik:	Bebouwing/erf/weg/kerkhof	NAP maaiveld:			

Beschrijving

RCC: DOCUMENTATIERCC: PUBLIKATIE VERVLOET, JAJ 1974

De overblijfselen bevinden zich vrijwel direct onder de grasmat en de huidige bebouwing en bestaan onder meer uit oude funderingen, ophogingslagen en afgedankt huisraad.

Vondsten

Complex:	Huisterp	Cultuur:	Niet van toepassing
Aantal:	9999	Toestand:	N.v.t.
Materiaal:	Niet van toepassing		
Code algemeen:	Ophoging, kunstmatig	Begindatering:	Middeleeuwen laat B: 1250 - 1500 nC
Code specifiek:	Niet van toepassing	Einddatering:	Nieuwe tijd A: 1500 - 1650 nC
Toelichting:			

Complex:	Huisterp	Cultuur:	Niet van toepassing
Aantal:	9999	Toestand:	Fragment
Materiaal:	Keramiek		
Code algemeen:	Fundering	Begindatering:	Middeleeuwen laat B: 1250 - 1500 nC
Code specifiek:	Niet van toepassing	Einddatering:	Nieuwe tijd A: 1500 - 1650 nC
Toelichting:			

Complex:	Huisterp	Cultuur:	Niet van toepassing
Aantal:	9999	Toestand:	N.v.t.
Materiaal:	Onbekend		
Code algemeen:	Afval	Begindatering:	Middeleeuwen laat B: 1250 - 1500 nC
Code specifiek:	Niet van toepassing	Einddatering:	Nieuwe tijd A: 1500 - 1650 nC
Toelichting:			

Literatuur

VERVLOET, J.A.J. 1974 Marken, een terpenzwerm uit de Late Middeleeuwen., in: Archeologische Monumenten in Nederland.

Uitgebreide Rapportage Waarnemingen

Waarnemingsnr:	18747	Vondstmelding:		Extern nr:	
Objectcode:	25FN-21			Onderzoeksmelding:	
Coördinaten:	136500 / 496410				
Toponiem:	DE HEUVEL				
Plaats:	Marken				
Gemeente:	Waterland				
Provincie:	Noord-Holland				
Vinder/datum:	VERVLOET / 9999				
Invoerder/datum:	Particulier / 1974				
Beschrijver/datum:	VERVLOET / 9999				
Verwerving:	Indirect: literatuur	Geomorfologie:	Onbekend		
Grondgebruik:	Grasland/weideland	NAP maaiveld:			

Beschrijving

AD 117 PLAATSELIJK AFGEGRAVEN.RCC: DOCUMENTATIERCC: PUBLIKATIE VERVLOET, JAJ 1974

De Jan Reyneswerf of De Heuvel is een van de nog 15 terpen (werven) die Marken rijk is. Zij is tevens het best bewaard gebleven exemplaar, hoewel zij ten dele onder IJsselmeerdijk begraven ligt. De terp heeft een doorsnede van ca. 35 meter en steekt ongeveer 1,5 m boven het omringende maaiveld uit.

Op grond van aardewerk is bepaald dat de oorsprong van de terp in de 14e en mogelijk zelfs in de tweede helft van de 13 eeuw te plaatsen is.

De dikte van het ophogingspakket bedraagt 3,4 meter. Dit pakket bestaat onder andere uit veen, bagger, klei en mest; vooral in de 14e eeuw zal ophoging door mest hebben plaatsgevonden. In het ophogingspakket van de Jan Heyneswerf bevinden zich goed geconserveerde bewoningsresten, zoals oude funderingen, ophogingslagen en afgedankt huisraad.

Vondsten

Complex:	Huisterp	Cultuur:	Niet van toepassing
Aantal:	9999	Toestand:	N.v.t.
Materiaal:	Niet van toepassing		
Code algemeen:	Ophoging, kunstmatig	Beindatering:	Middeleeuwen laat B: 1250 - 1500 nC
Code specifiek:	Niet van toepassing	Einddatering:	Nieuwe tijd A: 1500 - 1650 nC
Toelichting:			

Complex:	Huisterp	Cultuur:	Niet van toepassing
Aantal:	9999	Toestand:	N.v.t.
Materiaal:	Keramiek		
Code algemeen:	Fundering	Beindatering:	Middeleeuwen laat B: 1250 - 1500 nC
Code specifiek:	Niet van toepassing	Einddatering:	Nieuwe tijd A: 1500 - 1650 nC
Toelichting:			

Complex:	Huisterp	Cultuur:	Niet van toepassing
Aantal:	9999	Toestand:	N.v.t.
Materiaal:	Onbekend		
Code algemeen:	Afval	Beindatering:	Middeleeuwen laat B: 1250 - 1500 nC
Code specifiek:	Niet van toepassing	Einddatering:	Nieuwe tijd A: 1500 - 1650 nC
Toelichting:	"afgedankt huisraad"		

Literatuur

DE VRIENS-METZ, W.H., 1994, in: archeologische monumenten in noord-holland

VERVLOET, J.A.J. 1974 Marken, een terpenzwerf uit de Late Middeleeuwen., in: Archeologische Monumenten in Nederland.

Uitgebreide Rapportage Waarnemingen

Waarnemingsnr:	18748	Vondstmelding:		Extern nr:	
Objectcode:	25FN-22			Onderzoeksmelding:	
Coördinaten:	137550 / 496750				
Toponiem:	THAMISWERF				
Plaats:	Marken				
Gemeente:	Waterland				
Provincie:	Noord-Holland				
Vinder/datum:	VERVLOET / 9999				
Invoerder/datum:	Particulier / 1974				
Beschrijver/datum:	VERVLOET / 9999				
Verwerving:	Indirect: literatuur	Geomorfologie:	Onbekend		
Grondgebruik:	Water/geul/bank/plaat	NAP maaiveld:			

Beschrijving

AD 111 RESP 112 BIJ BENADERING.AD 117 IS KORT NA 1720 IN ZEE VERDWENEN.RCC: DOCUMENTATIERCC:
PUBLIKATIE VERVLOET, JAJ 1974 P 19

Vondsten

Complex:	Huisterp	Cultuur:	Niet van toepassing
Aantal:	9999	Toestand:	N.v.t.
Materiaal:	Niet van toepassing	Begindatering:	Middeleeuwen laat B: 1250 - 1500 nC
Code algemeen:	Ophoging, kunstmatig	Einddatering:	Nieuwe tijd A: 1500 - 1650 nC
Code specifiek:	Niet van toepassing		
Toelichting:			

Literatuur

VERVLOET, J.A.J. 1974 Marken, een terpenzwerm uit de Late Middeleeuwen., in: Archeologische Monumenten in Nederland.

Uitgebreide Rapportage Waarnemingen

Waarnemingsnr:	18749	Vondstmelding:		Extern nr:	
Objectcode:	25FN-23			Onderzoeksmelding:	
Coördinaten:	137650 / 496800				
Toponiem:	HOUTEMANSWERF				
Plaats:	Marken				
Gemeente:	Waterland				
Provincie:	Noord-Holland				
Vinder/datum:	VERVLOET / 9999				
Invoerder/datum:	Particulier / 1974				
Beschrijver/datum:	VERVLOET / 9999				
Verwerving:	Indirect: literatuur	Geomorfologie:	Onbekend		
Grondgebruik:	Water/geul/bank/plaat	NAP maaiveld:			

Beschrijving

AD 111 RESP 112 BIJ BENADERING.AD 117 IS KORT NA 1703 IN ZEE VERDWENEN.RCC: DOCUMENTATIERCC:
PUBLIKATIE VERVLOET, JAJ 1974 P 19

Vondsten

Complex:	Huisterp	Cultuur:	Niet van toepassing
Aantal:	9999	Toestand:	N.v.t.
Materiaal:	Niet van toepassing	Begindatering:	Middeleeuwen laat B: 1250 - 1500 nC
Code algemeen:	Ophoging, kunstmatig	Einddatering:	Nieuwe tijd A: 1500 - 1650 nC
Code specifiek:	Niet van toepassing		
Toelichting:			

Literatuur

VERVLOET, J.A.J. 1974 Marken, een terpenzwerm uit de Late Middeleeuwen., in: Archeologische Monumenten in Nederland.

Uitgebreide Rapportage Waarnemingen

Waarnemingsnr:	18750	Vondstmelding:		Extern nr:	
Objectcode:	25FN-24			Onderzoeksmelding:	
Coördinaten:	137700 / 496850				
Toponiem:	KRAAIENWERF				
Plaats:	Marken				
Gemeente:	Waterland				
Provincie:	Noord-Holland				
Vinder/datum:	VERVLOET / 9999				
Invoerder/datum:	Particulier / 1974				
Beschrijver/datum:	VERVLOET / 9999				
Verwerving:	Indirect: literatuur	Geomorfologie:	Onbekend		
Grondgebruik:	Water/geul/bank/plaat	NAP maaiveld:			

Beschrijving

AD 111 RESP 112 BIJ BENADERING.AD 117 IN 1775 IN ZEE VERDWENEN.RCC: DOCUMENTATIERCC: PUBLIKATIE
VERVLOET, JAJ 1974 P 19

Vondsten

Complex:	Huisterp	Cultuur:	Niet van toepassing
Aantal:	9999	Toestand:	N.v.t.
Materiaal:	Niet van toepassing	Begindatering:	Middeleeuwen laat B: 1250 - 1500 nC
Code algemeen:	Ophoging, kunstmatig	Einddatering:	Nieuwe tijd A: 1500 - 1650 nC
Code specifiek:	Niet van toepassing		
Toelichting:			

Literatuur

VERVLOET, J.A.J. 1974 Marken, een terpenzwerm uit de Late Middeleeuwen., in: Archeologische Monumenten in Nederland.

Uitgebreide Rapportage Waarnemingen

Waarnemingsnr:	18751	Vondstmelding:		Extern nr:	
Objectcode:	25FN-2			Onderzoeksmelding:	
Coördinaten:	137940 / 497080				
Toponiem:	NOORDERWERF				
Plaats:	Marken				
Gemeente:	Waterland				
Provincie:	Noord-Holland				
Vinder/datum:	VERVLOET / 9999				
Invoerder/datum:	Particulier / 9999				
Beschrijver/datum:	VERVLOET / 9999				
Verwerving:	Indirect: literatuur	Geomorfologie:	Onbekend		
Grondgebruik:	Grasland/weideland	NAP maaiveld:			

Beschrijving

AD 117 ONREGELMATIG AFGEGRAVEN DE RESTERENDE HOOGTE BEDRAAGTVERV AD 117: CA 5 DM.RCC:
DOCUMENTATIERCC: PUBLIKATIE VERVLOET, JAJ 1974; TEKENING BIJ ROB ACHTER DOCUMENTATIE COLLRCC:
ACHTEROP

In het terplichaam van de Noorderwerf bevinden zich nog allerlei goed geconserveerde bewoningsresten als oude funderingen, ophogingslagen en afgedankt huisraad.

Vondsten

Complex:	Huisterp	Cultuur:	Niet van toepassing
Aantal:	9999	Toestand:	N.v.t.
Materiaal:	Keramik		
Code algemeen:	Fundering	Beginndatering:	Middeleeuwen laat B: 1250 - 1500 nC
Code specifiek:	Niet van toepassing	Eindndatering:	Nieuwe tijd A: 1500 - 1650 nC
Toelichting:			

Complex:	Huisterp	Cultuur:	Niet van toepassing
Aantal:	9999	Toestand:	N.v.t.
Materiaal:	Niet van toepassing		
Code algemeen:	Ophoging, kunstmatig	Beginndatering:	Middeleeuwen laat B: 1250 - 1500 nC
Code specifiek:	Niet van toepassing	Eindndatering:	Nieuwe tijd A: 1500 - 1650 nC
Toelichting:			

Complex:	Huisterp	Cultuur:	Niet van toepassing
Aantal:	9999	Toestand:	N.v.t.
Materiaal:	Onbekend		
Code algemeen:	Afval	Beginndatering:	Middeleeuwen laat B: 1250 - 1500 nC
Code specifiek:	Niet van toepassing	Eindndatering:	Nieuwe tijd A: 1500 - 1650 nC
Toelichting:			

Literatuur

VERVLOET, J.A.J. 1974 Marken, een terpenzwerm uit de Late Middeleeuwen., in: Archeologische Monumenten in Nederland.

Uitgebreide Rapportage Waarnemingen

Waarnemingsnr: 50036 **Vondstmelding:** 1081 **Extern nr:**
Objectcode: 25FN-182 **Onderzoeksmelding:**
Coördinaten: 135927 / 497053
Toponiem: Kerkbuurt
Plaats: Marken
Gemeente: Waterland
Provincie: Noord-Holland
Vinder/datum: Hollandia Cultuurhistorisch Onderzoek en Archeologie / 07-06-2004
Invoerder/datum: Dautzenberg / 18-11-2004
Beschrijver/datum: Hollandia Cultuurhistorisch Onderzoek en Archeologie / 18-11-2004
Verwerving: Archeologisch: booronderzoek **Geomorfologie:** (ontgonnen) veenvlakte
Grondgebruik: Bebouwing/erf/weg/kerkhof **NAP maaiveld:** + 1

Beschrijving

Op 7 juni 2004 werd een booronderzoek uitgevoerd op het terrein van de Kerkbuurt 89 in Marken. (ivm geplande bouwwerkzaamheden) Uit het booronderzoek bleek dat de ophogingslagen uit de Late Middeleeuwen tot aan de nieuwe Tijd nog intact waren.

voor meer info zie rapport.

ISSN 1572-3151

Vondsten

Complex:	Terp/wierde	Cultuur:	Niet van toepassing
Aantal:	1	Toestand:	Fragment
Materiaal:	Keramik	Begindatering:	Middeleeuwen laat B: 1250 - 1500 nC
Code algemeen:	Roodbakkend geglazuurd aardewerk	Einddatering:	Nieuwe tijd C: 1850 - 1950
Code specifiek:	Niet van toepassing		
Toelichting:			

Documentatie

Type: Rapport
Beheerder: Provinciaal Depot voor Bodemvondsten Noord-Holland
Toelichting:

Collectie

Beheerder: Provinciaal Depot voor Bodemvondsten Noord-Holland
Toelichting: docu en vondsten zijn in depot

Literatuur

J.P.L. Vaars en S. Dautzenberg 2004 Archeologisch booronderzoek Kerkbuurt 89 te Marken, gemeente Waterland, in: Hollandia reeks 40

Uitgebreide Rapportage Waarnemingen

Waarnemingsnr:	55216	Vondstmelding:		Extern nr:	
Objectcode:	25FN-183			Onderzoeksmelding:	
Coördinaten:	135583 / 496681				
Toponiem:	Buurt 3, no.7				
Plaats:	Marken				
Gemeente:	Waterland				
Provincie:	Noord-Holland				
Vinder/datum:	Jacobs & Burnier / 24-11-2004				
Invoerder/datum:	Smit / 12-05-2005				
Beschrijver/datum:	Jacobs & Burnier / 14-01-2005				
Verwerving:	Archeologisch: booronderzoek	Geomorfologie:	Onbekend		
Grondgebruik:	Bebouwing/erf/weg/kerkhof	NAP maaiveld:	+ 340		

Beschrijving

Er is een ophogingspakket dat onderdeel vormt van de opbouw van een werf/terp, aangeboord. De top dateert uit 17e eeuw, gezien het vondstmateriaal. De onderzijde van het pakket is niet aangeboord (dieper dan 3m -mv)

De jonge datering van de top toont aan dat de werf waar de onderzoekslocatie deel uit maakt vrij ongeschonden is. Er zijn vijf boringen gedaan, verspreid over het onderzoeksterrein. Archeologische vondsten zijn verzameld en de diepte van de vondsten is genoteerd. Schets/tekening voor meer informatie.

Schets:

Jacobs en Burnier projectcode 04050

Vondsten

Complex:	Huisterp	Cultuur:	Niet van toepassing
Aantal:	1	Toestand:	Fragment
Materiaal:	Keramiek		
Code algemeen:	Onbekend	Beginndatering:	Nieuwe tijd B: 1650 - 1850 nC
Code specifiek:	Niet van toepassing	Einddatering:	Nieuwe tijd C: 1850 - 1950
Toelichting:			
<hr/>			
Complex:	Huisterp	Cultuur:	Niet van toepassing
Aantal:	3	Toestand:	Fragment
Materiaal:	Keramiek		
Code algemeen:	Aardewerk, onbepaald	Beginndatering:	Nieuwe tijd A: 1500 - 1650 nC
Code specifiek:	Niet van toepassing	Einddatering:	Nieuwe tijd A: 1500 - 1650 nC
Toelichting:	witbakkend + koperoxide aardewerk		
<hr/>			
Complex:	Huisterp	Cultuur:	Niet van toepassing
Aantal:	1	Toestand:	Fragment
Materiaal:	Keramiek		
Code algemeen:	Witbakkend geglaazuurd aardewerk	Beginndatering:	Middeleeuwen laat B: 1250 - 1500 nC
Code specifiek:	Niet van toepassing	Einddatering:	Nieuwe tijd C: 1850 - 1950
Toelichting:			
<hr/>			
Complex:	Huisterp	Cultuur:	Niet van toepassing
Aantal:	1	Toestand:	Fragment
Materiaal:	Bot, onbekend		
Code algemeen:	Bot	Beginndatering:	Paleolithicum: tot 8800 vC
Code specifiek:	Niet van toepassing	Einddatering:	Nieuwe tijd C: 1850 - 1950
Toelichting:			

Uitgebreide Rapportage Waarnemingen

Complex:	Huisterp	Cultuur:	Niet van toepassing
Aantal:	1	Toestand:	Fragment
Materiaal:	Zandsteen/kwartsiet		
Code algemeen:	Onbekend	Begindatering:	Paleolithicum: tot 8800 vC
Code specifiek:	Niet van toepassing	Einddatering:	Nieuwe tijd C: 1850 - 1950
Toelichting:			

Complex:	Huisterp	Cultuur:	Niet van toepassing
Aantal:	6	Toestand:	Fragment
Materiaal:	Keramik		
Code algemeen:	Roodbakkend geglazuurd aardewerk	Begindatering:	Nieuwe tijd A: 1500 - 1650 nC
Code specifiek:	Niet van toepassing	Einddatering:	Nieuwe tijd B: 1650 - 1850 nC
Toelichting:	Aardewerk, roodbakkend + loodglazuur 1 scherf is een grapefragment		

Complex:	Huisterp	Cultuur:	Niet van toepassing
Aantal:	1	Toestand:	Fragment
Materiaal:	Keramik		
Code algemeen:	Aardewerk, onbepaald	Begindatering:	Bronstijd vroeg: 2000 - 1800 vC
Code specifiek:	Niet van toepassing	Einddatering:	Nieuwe tijd C: 1850 - 1950
Toelichting:	Aardewerk, witbakkend datering onbekend		

Documentatie

Type: Onbekend
Beheerder: Provincie Noord-Holland
Toelichting: Veerdijk 32
1531 MS Wormer
075-6474511

Collectie

Beheerder: Provincie Noord-Holland
Toelichting: Veerdijk 32

Literatuur

Cover, B.A. 2005 Buurt 3, no.7 te Marken, Gemeente Waterland, een inventariserend veldonderzoek, in: STAR 40

Uitgebreide Rapportage Waarnemingen

Waarnemingsnr:	408168	Vondstmelding:	402328	Extern nr:	
Objectcode:	25FN-184			Onderzoeksmelding:	7836
Coördinaten:	135927 / 497053				
Toponiem:	Kerkbuurt 89				
Plaats:	Marken				
Gemeente:	Waterland				
Provincie:	Noord-Holland				
Vinder/datum:	Dautzenberg / 30-11-2004				
Invoerder/datum:	Berg, van den / 06-04-2006				
Beschrijver/datum:	Berg, van den / 06-04-2006				
Verwerving:	Archeologisch: begeleiding	Geomorfologie:	Kwelder/getijafzettingenvlakte		
Grondgebruik:	Bebouwing/erf/weg/kerkhof	NAP maaiveld:			

Beschrijving

Bij de uitgevoerde archeologische begeleiding werden binnen de ontgravingdiepte voor de geplande nieuwbouw intacte ophogingslagen uit vermoedelijk de Late Middeleeuwen en met zekerheid Nieuwe Tijd aangetroffen (tussen 16e en 19e eeuw). De aangetroffen archeologische resten bestonden onder andere uit constructie elementen (funderingspalen en staanders van houtskeletbouw) en muurresten waarvan de functie niet vastgesteld kon worden. Vermoed wordt dat het delen zijn van verdwenen kelder(s) uit de late 17e- 18e eeuw. Tijdens het uitgraven bleek een complexere stratigrafie van ophogingslagen in de terp aanwezig te zijn dan welke door het voorafgaand booronderzoek was vastgesteld. In deze ophogingslagen bevonden zich archeologische resten zoals stukken hout en andere organische fragmenten. Een determinatie van deze vondsten was tijdens de begeleiding niet mogelijk. De conserveringsomstandigheden zijn goed als gevolg van de aanwezigheid van dichte kleilagen van aanzienlijke dikte. De toegepaste bouwmethode om nieuwbouw te realiseren met een kelder die diep ingegraven wordt in het terplichaam bleek het archeologisch bodemarchief grote schade toe te brengen. Een archeologische begeleiding biedt te weinig mogelijkheden om de archeologische gegevens op een afdoende wijze te kunnen vastleggen. Het verdient de voorkeur om bouwplannen zodanig te ontwerpen dat diepe bodemingrepen niet noodzakelijk zijn, zodat het archeologische bodemarchief in waardevolle gebieden als deze beschermd blijft en bovendien de kosten van bouw en renovatie niet worden verhoogd door archeologisch onderzoek. Op het onderzochte perceel zal een ontgraving van 0.30m waarschijnlijk geen invloed hebben op historische resten in de ondergrond. Het verdient evenwel aanbeveling om elk bouwplan vooraf te laten gaan door een inventariserend archeologisch booronderzoek. Als men toch verkiest om dieper te ontgraven is een complete archeologisch opgraving die reikt tot op het diepste ontgravingsniveau de enige mogelijkheid. Dit moet echter gebeuren voordat voorbereidende werkzaamheden als het slaan of plaatsen van palen en funderingen uitgevoerd worden. De toegepaste funderingsmethode van buispalen die volgestort worden met beton kan toegestaan worden mits het palenplan niet te nauwgesteld is. De schade aan de archeologische resten in de ondergrond is dan te tolereren.

Vondsten

Uitgebreide Rapportage Waarnemingen

Complex:	Terp/wierde	Cultuur:	Niet van toepassing
Aantal:	1	Toestand:	Fragment
Materiaal:	Keramiek		
Code algemeen:	Onbekend	Begindatering:	Nieuwe tijd B: 1650 - 1850 nC
Code specifiek:	Niet van toepassing	Einddatering:	Nieuwe tijd B: 1650 - 1850 nC
Toelichting:	<p>Over de datering van de waargenomen sporen zijn weinig aanwijzingen voorhanden. In de uitgegraven grond zijn geen vondsten waargenomen. Uit de onderste lagen van het uitgegraven deel van de terp, op een diepte van ca. -0,95m NAP, kwamen een fragment van een kleipijp (midden 17e eeuw) en een fragment roodbakkerd aardewerk (datering: 16e-18e eeuw) tevoorschijn. De aangetroffen muurresten (sp. 1 en 2) zijn op grond van de gebruikte baksteen te dateren in de periode van de 17e en 18e eeuw, ervan uitgaande dat nieuw bouw materiaal is toegepast. Indien er sprake is geweest van hergebruikt baksteen dan is zelfs een datering in de 19e eeuw niet uit te sluiten.</p> <p>Het beeld dat uit de beperkte waarneming naar voren komt is dat de ophogingslagen van het verwijderde deel van de terp uit de 17e tot 18e eeuw dateren. De houten palen zijn stratigrafisch later te plaatsen, maar zijn vermoedelijk afkomstig van voorganger(s) of verbouwingen van het onlangs gesloopte huis uit de late 17e tot 19e eeuw. Deze voorganger(s) had(den) mogelijk delen van het huis in baksteen uitgevoerd.</p> <p>De oriëntatie van de archeologisch sporen (zowel houten palen als muurresten) komt overeen met het het grondplan van het laatste op het perceel aanwezige huis. De oudere bouwsels zullen dezelfde dimensie en wijze van constructie (houtskeletbouw) hebben gehad.</p> <p>De relatief jonge dateringen van de ophogingslagen en sporen die op grond van de spaarzame vondsten naar voren komen, heeft mogelijk de volgende verklaringen: ten eerste doordat het perceel aan de rand van de terp ligt zijn de ophogingen recenter dan de oudere kern meer naar het zuiden in de richting van de kerk, ten tweede kunnen door het verzakken en het continue proces van ophogen, oudere bewoningsniveaus op een veel dieper niveau liggen die door de huidige ontgraving niet aangetast zijn. Desondanks zijn de voor de nieuwbouw verwijderde archeologische lagen en sporen van wetenschappelijke waarde aangezien over de materiele cultuur en bewoningsgeschiedenis van Marken zelfs uit de periode van de 17e en 18e eeuw nog weinig bekend is en bewaard is gebleven.</p>		

Complex:	Terp/wierde	Cultuur:	Niet van toepassing
Aantal:	9999	Toestand:	Fragment
Materiaal:	Hout/houtskool		
Code algemeen:	Paal	Begindatering:	Nieuwe tijd A: 1500 - 1650 nC
Code specifiek:	Niet van toepassing	Einddatering:	Nieuwe tijd C: 1850 - 1950
Toelichting:	houten funderingspalen		

Complex:	Terp/wierde	Cultuur:	Niet van toepassing
Aantal:	1	Toestand:	Fragment
Materiaal:	Keramiek		
Code algemeen:	Pijp/pijpekop/pijpestee	Begindatering:	Nieuwe tijd A: 1500 - 1650 nC
Code specifiek:	Niet van toepassing	Einddatering:	Nieuwe tijd C: 1850 - 1950
Toelichting:			

Documentatie

Type:	Rapport
Beheerder:	Provinciaal Depot voor Bodemvondsten Noord-Holland
Toelichting:	

Collectie

Beheerder:	Provinciaal Depot voor Bodemvondsten Noord-Holland
Toelichting:	opgravingsmap + rapport

Literatuur

Uitgebreide Rapportage Waarnemingen

Floore, P.M., S. Dautzenberg & J.P.L. Vaars 2005 Archeologische begeleiding Kerkbuurt 89, Marken, in: Hollandia-reeks 71

Uitgebreide Rapportage Waarnemingen

Waarnemingsnr: 408672 **Vondstmelding:** **Extern nr:**
Objectcode: 25FN-185 **Onderzoeksmelding:**
Coördinaten: 136220 / 495970
Toponiem: Markermeer Marken
Plaats: Markermeer
Gemeente: Waterland
Provincie: Noord-Holland
Vinder/datum: INSTITUUT VOOR PRE- EN PROTOHISTORIE A.E. VAN GIFFEN / 22-04-1979
Invoerder/datum: van der Wens-Poulich / 13-06-2007
Beschrijver/datum: INSTITUUT VOOR PRE- EN PROTOHISTORIE A.E. VAN GIFFEN / 22-04-1979
Verwerving: Niet archeologisch: duikactiviteiten **Geomorfologie:** Glooiing
Grondgebruik: Water/geul/bank/plaat **NAP maaiveld:**

Beschrijving

GEO.POS.: de positie is bij benadering, afgeleid uit een topografische kaart (1:10000) met kruispeiling.

VONDSTEN: beschrijving ontleend aan het dagrapport van het I.P.P.

ONDERZOEK: de vondsten zijn afkomstig uit de eerste verkenning van 22-04-1979. Deze eerste verkenning was een gezamenlijke expeditie van onderwatersportvereniging DUAS, AWN Amsterdam, I.P.P. en A.J. VerMoet, naar verdwenen terpen ten zuiden van Marken. Het onderzoeksgebied strekte zich uit van de Grote Kloosterwerf tot verder zuidelijk langs de dijk. Ca. 50 m. meer naar de kust toe werd een concentratie van aardewerk, baksteen, bot en paaltjes gevonden. Een tweede verkenning heeft plaatsgevonden op 28-10-1979 door DUAS, waarbij wederom aardewerk, beenderen, houten fundamenten en stenen werden aangetroffen.

Vondsten

Complex:	Onbekend	Cultuur:	Niet van toepassing
Aantal:	1	Toestand:	Fragment
Materiaal:	Keramik	Beginndatering:	Middeleeuwen laat B: 1250 - 1500 nC
Code algemeen:	Steengoed	Einddatering:	Nieuwe tijd A: 1500 - 1650 nC
Code specifiek:	Sieburgs		
Toelichting:	Bodemfragment, 15de/16de eeuws.		
<hr/>			
Complex:	Onbekend	Cultuur:	Niet van toepassing
Aantal:	9999	Toestand:	Fragment
Materiaal:	Bot, onbekend	Beginndatering:	Middeleeuwen laat: 1050 - 1500 nC
Code algemeen:	Bot	Einddatering:	Nieuwe tijd: 1500 - 1950
Code specifiek:	Niet van toepassing		
Toelichting:			
<hr/>			
Complex:	Onbekend	Cultuur:	Niet van toepassing
Aantal:	9999	Toestand:	Fragment
Materiaal:	Hout/houtskool	Beginndatering:	Middeleeuwen laat: 1050 - 1500 nC
Code algemeen:	Constructie	Einddatering:	Nieuwe tijd: 1500 - 1950
Code specifiek:	Niet van toepassing		
Toelichting:	Paaltjes (eerste verkenning) en houten fundamenten (tweede verkenning).		
<hr/>			
Complex:	Onbekend	Cultuur:	Niet van toepassing
Aantal:	9999	Toestand:	Compleet
Materiaal:	Keramik	Beginndatering:	Middeleeuwen laat A: 1050 - 1250 nC
Code algemeen:	Baksteen	Einddatering:	Middeleeuwen laat A: 1050 - 1250 nC
Code specifiek:	kloostermop: volume ca. 8000-4000 cm		
Toelichting:	Baksteen o.a. kloostermop (eerste verkenning) en grote platte stenen (tweede verkenning).		

Uitgebreide Rapportage Waarnemingen

Complex:	Onbekend	Cultuur:	Niet van toepassing
Aantal:	9999	Toestand:	Fragment
Materiaal:	Keramiiek		
Code algemeen:	Aardewerk, onbepaald	Beginndatering:	Nieuwe tijd B: 1650 - 1850 nC
Code specifiek:	Niet van toepassing	Eindndatering:	Nieuwe tijd B: 1650 - 1850 nC
Toelichting:	Aardewerk, 18de eeuw.		

Documentatie

Type:	Verslag
Beheerder:	Rijksdienst voor het Oudheidkundig Bodemonderzoek
Toelichting:	Lobel, P. de, Tweede verkenning van D.U.A.S. bij Marken, in DUAS uitgave ca. november 1979.
Type:	Verslag
Beheerder:	Rijksdienst voor het Oudheidkundig Bodemonderzoek
Toelichting:	Universiteit van Amsterdam I.P.P., dagrapport object Marken/IJsselmeer, 22-4-79.
Type:	Kaart
Beheerder:	Rijksdienst voor het Oudheidkundig Bodemonderzoek
Toelichting:	Topografische kaart 1:10000 met vindplaats ingetekend.

Uitgebreide Rapportage Waarnemingen

Waarnemingsnr: 421494 **Vondstmelding:** 406403 **Extern nr:**
Objectcode: 25FN-187 **Onderzoeksmelding:** 25601
Coördinaten: 135993 / 497101
Toponiem: 't Trefpunt
Plaats: Marken
Gemeente: Waterland
Provincie: Noord-Holland
Vinder/datum: Hollandia Cultuurhistorisch Onderzoek en Archeologie / 29-11-2007
Invoerder/datum: Gerritsen / 13-02-2008
Beschrijver/datum: Gerritsen / 13-02-2008
Verwerving: Archeologisch: opgraving **Geomorfologie:** Kwelder/getijafzettingenvlakte
Grondgebruik: Bebouwing/erf/weg/kerkhof **NAP maaiveld:** + 1

Beschrijving

Op 29 november 2007 is een definitief archeologisch onderzoek (opgraving) uitgevoerd op het terrein naast het Dorpshuis 't Trefpunt aan de kerkbuurt 90, te Marken (gemeente Waterland). Tijdens de opgraving zijn sporen van een terp aangetroffen. De afwezigheid van vondstmateriaal is opvallend met als gevolg dat de terp niet eenvoudig te dateren is. Volgens een lokale historicus (Jan Schild) is de terp in 1875-76 opgeworpen in verband met de bouw van een school.

Vondsten

Complex:	Huisterp	Cultuur:	Niet van toepassing
Aantal:	2	Toestand:	Fragment
Materiaal:	Onbekend		
Code algemeen:	Slak	Beginndatering:	Nieuwe tijd C: 1850 - 1950
Code specifiek:	Niet van toepassing	Eindddatering:	Nieuwe tijd C: 1850 - 1950
Toelichting:			

Complex:	Huisterp	Cultuur:	Niet van toepassing
Aantal:	1	Toestand:	N.v.t.
Materiaal:	Niet van toepassing		
Code algemeen:	Ophoging, kunstmatig	Beginndatering:	Nieuwe tijd C: 1850 - 1950
Code specifiek:	Niet van toepassing	Eindddatering:	Nieuwe tijd C: 1850 - 1950
Toelichting:	Er werd een terp aangetroffen die waarschijnlijk werd opgeworpen voor de bouw van de school in 1875. Er werd gedacht (op basis vooronderzoek) dat er mogelijk een voorganger uit de late Middeleeuwen aanwezig kon zijn, hier zijn echter geen aanwijzingen voor aangetroffen		

Documentatie

Type: Opgravingsmap
Beheerder: Provinciaal Depot voor Bodemvondsten Noord-Holland
Toelichting: Na afronding van de rapportage wordt de protocolmap en een digitale versie van het rapport en veldfoto's afgeleverd aan het depot.

Collectie

Beheerder: Provinciaal Depot voor Bodemvondsten Noord-Holland
Toelichting: Het vondstmateriaal wordt na afronding van de rapportage afgeleverd aan het provinciaal depot voor bodem

Literatuur

Gerritsen, S. 2008 definitief onderzoek dorpshuis: 't Trefpunt, te Marken, gem Waterland, in: Hollandia-reeks 197

Bijlage 4: Uitdraai Rijksmonumenten

Omringkade Marken - Rijksmonumenten

bron: ArchisII (RCE)



Omringkade Marken - Rijksmonumenten, actualiteit april 2009 (versie 2.0)

Monumentnummer 28144 X coördinaat 136250 Y coördinaat 496485	Plaats: Marken Naam: Omschrijving Houten huis met eenvoudige topgevels.	Categorie: Gebouwen, woonhuizen Functie: Woonhuis
Monumentnummer 28145 X coördinaat 136248 Y coördinaat 496477	Plaats: Marken Naam: Omschrijving Houten huis in het verlengde van het vorige doch iets hoger.	Categorie: Gebouwen, woonhuizen Functie: Woonhuis
Monumentnummer 28146 X coördinaat 136255 Y coördinaat 496465	Plaats: Marken Naam: Omschrijving Houten huis met topgevel en daklijst op consoles.	Categorie: Gebouwen, woonhuizen Functie: Woonhuis
Monumentnummer 28147 X coördinaat 136254 Y coördinaat 496470	Plaats: Marken Naam: Omschrijving Houten huis in het verlengde van het vorige. Topgevel met uitgeschulpte windveren op consoles.	Categorie: Gebouwen, woonhuizen Functie: Woonhuis

Omringkade Marken - Rijksmonumenten, actualiteit april 2009 (versie 2.0)

Monumentnummer 28148 X coördinaat 136261 Y coördinaat 496471	Plaats: Marken Naam: Omschrijving Houten huis, met daklijst op consoles. Vormt een geheel met de buurnummers 10 en 11.	Categorie: Gebouwen, woonhuizen Functie: Woonhuis
Monumentnummer 28149 X coördinaat 136265 Y coördinaat 496467	Plaats: Marken Naam: Omschrijving Houten huis. Topgevel met uitgeschulpte windveren en daklijst op consoles. Vormt een geheel met de buurnummers ongd. bij 10 en 11.	Categorie: Gebouwen, woonhuizen Functie: Woonhuis
Monumentnummer 28150 X coördinaat 136269 Y coördinaat 496471	Plaats: Marken Naam: Omschrijving Houten huis. Topgevel met uitgeschulpte windveren en daklijst op consoles. Vormt een geheel met de buurnummers ongd. bij 10 en 11.	Categorie: Gebouwen, woonhuizen Functie: Woonhuis
Monumentnummer 28151 X coördinaat 136267 Y coördinaat 496480	Plaats: Marken Naam: Omschrijving Houten huis met topgevel op consoles.	Categorie: Gebouwen, woonhuizen Functie: Woonhuis
Monumentnummer 28152 X coördinaat 136264 Y coördinaat 496479	Plaats: Marken Naam: Omschrijving Houten huis in het verlengde van nr 12. Eenvoudige topgevel.	Categorie: Gebouwen, woonhuizen Functie: Woonhuis

Omringkade Marken - Rijksmonumenten, actualiteit april 2009 (versie 2.0)

Monumentnummer 28153 X coördinaat Y coördinaat 136261 496485	Plaats: Marken Naam: Omschrijving Houten huis met eenvoudige topgevels. Daklijst op consoles.	Categorie: Gebouwen, woonhuizen Functie: Woonhuis
Monumentnummer 28154 X coördinaat Y coördinaat 136238 496475	Plaats: Marken Naam: Omschrijving Houten huis met eenvoudige topgevel. Daklijst op consoles. Benedengedeelte in baksteen vernieuwd. Vormt een geheel met buurnummer 22.	Categorie: Gebouwen, woonhuizen Functie: Woonhuis
Monumentnummer 28155 X coördinaat Y coördinaat 136237 496470	Plaats: Marken Naam: Omschrijving Houten huis met eenvoudige topgevel. Daklijst op consoles. Vormt een geheel met buurnummer 21.	Categorie: Gebouwen, woonhuizen Functie: Woonhuis
Monumentnummer 28156 X coördinaat Y coördinaat 135668 496720	Plaats: Marken Naam: Omschrijving Houten huis. Daklijsten op consoles. Vormt een geheel met de buurnummers 3 en 4.	Categorie: Gebouwen, woonhuizen Functie: Woonhuis
Monumentnummer 28157 X coördinaat Y coördinaat 135664 496723	Plaats: Marken Naam: Omschrijving Houten huis, daklijst op consoles. Vormt een geheel met de buurnummers 4 en 2.	Categorie: Gebouwen, woonhuizen Functie: Woonhuis

Monumentnummer 28158 X coördinaat 135662 Y coördinaat 496726	Plaats: Marken Naam: Omschrijving Houten huis. Topgevel met uitgeschulpte windveren en versierde makelaar. Daklijst op consoles. Vormt een geheel met de buurnummer 2 en 3.	Categorie: Gebouwen, woonhuizen Functie: Woonhuis
Monumentnummer 28159 X coördinaat 135659 Y coördinaat 496735	Plaats: Marken Naam: Omschrijving Houten huis. Topgevel met uitgeschulpte windveren. Daklijsten op consoles.	Categorie: Gebouwen, woonhuizen Functie: Woonhuis
Monumentnummer 28160 X coördinaat 135654 Y coördinaat 496739	Plaats: Marken Naam: Omschrijving Houten huis. Topgevel met uitgeschulpte windveren en daklijsten op consoles.	Categorie: Gebouwen, woonhuizen Functie: Woonhuis
Monumentnummer 28161 X coördinaat 135653 Y coördinaat 496731	Plaats: Marken Naam: Omschrijving Houten huis. Daklijsten op consoles.	Categorie: Gebouwen, woonhuizen Functie: Woonhuis

Monumentnummer 28162 X coördinaat 135639 Y coördinaat 496730	Plaats: Marken Naam: Omschrijving Houten huis op bakstenen onderbouw, tegen de helling opgetrokken. Eenvoudige topgevel. Daklijst op consoles. Noordwestelijke gevel vernieuwd, ten dele in baksteen.	Categorie: Gebouwen, woonhuizen Functie: Woonhuis
Monumentnummer 28163 X coördinaat 135648 Y coördinaat 496726	Plaats: Marken Naam: Omschrijving Houten huis in het verlengde van het vorige. Topgevel en daklijsten op consoles.	Categorie: Gebouwen, woonhuizen Functie: Woonhuis
Monumentnummer 28164 X coördinaat 135661 Y coördinaat 496714	Plaats: Marken Naam: Omschrijving Perceelsgedeelte van een houten huis, waarvan de topgevel aan een kant nog een uitgeschulpte windveer heeft. Pui onderaan van baksteen, Baklijsten op consoles. Vormt een geheel met de buurnummers 16 en 17.	Categorie: Gebouwen, woonhuizen Functie: Woonhuis
Monumentnummer 28165 X coördinaat 135660 Y coördinaat 496711	Plaats: Marken Naam: Omschrijving Perceelsgedeelte van een houten huis met topgevel. Pui onderaan van baksteen. Daklijsten op consoles. Vormt een geheel met de buurnummers 15 en 17.	Categorie: Gebouwen, woonhuizen Functie: Woonhuis

Omringkade Marken - Rijksmonumenten, actualiteit april 2009 (versie 2.0)

Monumentnummer 28166 X coördinaat 135661 Y coördinaat 496711	Plaats: Marken Naam: Omschrijving	Categorie: Gebouwen, woonhuizen Functie: Woonhuis
<p>Houten huis. Topgevel met uitgeschulpte windveren. Vormt een geheel met de buurnummers 15 en 16.</p>		
Monumentnummer 28167 X coördinaat 135657 Y coördinaat 496704	Plaats: Marken Naam: Omschrijving	Categorie: Gebouwen, woonhuizen Functie: Woonhuis
<p>Houten huis onder zadeldak. Topgevel en daklijst op consoles. Pui in baksteen vernieuwd. Vormt een geheel met de buurnummers 19 en 20.</p>		
Monumentnummer 28168 X coördinaat 135654 Y coördinaat 496710	Plaats: Marken Naam: Omschrijving	Categorie: Gebouwen, woonhuizen Functie: Woonhuis
<p>Houten huis onder zadeldak. Daklijst op consoles. Vormt een geheel met de buurnummers 18 en 20.</p>		
Monumentnummer 28169 X coördinaat 135650 Y coördinaat 496714	Plaats: Marken Naam: Omschrijving	Categorie: Gebouwen, woonhuizen Functie: Woonhuis
<p>Houten huis onder zadeldak. Topgevel en daklijst op consoles. Vormt een geheel met de buurnummers 18 en 19.</p>		
Monumentnummer 28170 X coördinaat 135608 Y coördinaat 496670	Plaats: Marken Naam: Omschrijving	Categorie: Gebouwen, woonhuizen Functie: Woonhuis
<p>Houten huis. Topgevel met uitgeschulpte windveren en daklijst op consoles.</p>		

Monumentnummer 28171 X coördinaat 135611 Y coördinaat 496672	Plaats: Marken Naam: Omschrijving Houten huis met eenvoudige topgevel boven en bakstenen pui.	Categorie: Gebouwen, woonhuizen Functie: Woonhuis
Monumentnummer 28172 X coördinaat 135631 Y coördinaat 496686	Plaats: Marken Naam: Omschrijving Bakstenen huis met houten bovenbouw. Eenvoudig houten topgevel.	Categorie: Gebouwen, woonhuizen Functie: Woonhuis
Monumentnummer 28173 X coördinaat 135609 Y coördinaat 496687	Plaats: Marken Naam: Omschrijving Perceelsgedeelte van een houten huis. Topgevel met uitgeschulpte windveren en daklijsten op consoles. Vormt een geheel met het buurnummer 11.	Categorie: Gebouwen, woonhuizen Functie: Woonhuis
Monumentnummer 28174 X coördinaat 135611 Y coördinaat 496684	Plaats: Marken Naam: Omschrijving Perceelsgedeelte van een houten huis. Topgevel met uitgeschulpte windveren en daklijsten op consoles. Vormt een geheel met het buurnummer 10.	Categorie: Gebouwen, woonhuizen Functie: Woonhuis

Omringkade Marken - Rijksmonumenten, actualiteit april 2009 (versie 2.0)

Monumentnummer 28175 X coördinaat Y coördinaat 135620 496689	Plaats: Marken Naam: Omschrijving Houten huis. Daklijst op consoles.	Categorie: Gebouwen, woonhuizen Functie: Woonhuis
Monumentnummer 28176 X coördinaat Y coördinaat 135626 496693	Plaats: Marken Naam: Omschrijving Houten huis. Topgevel met uitgeschulpte windveren en versierde makelaar. Daklijst op consoles.	Categorie: Gebouwen, woonhuizen Functie: Woonhuis
Monumentnummer 28177 X coördinaat Y coördinaat 135626 496703	Plaats: Marken Naam: Omschrijving Houten huis. Topgevels met uitgeschulpte windveren en daklijsten op consoles.	Categorie: Gebouwen, woonhuizen Functie: Woonhuis
Monumentnummer 28178 X coördinaat Y coördinaat 135608 496696	Plaats: Marken Naam: Omschrijving Houten huis. Topgevel met uitgeschulpte windveren boven een bakstenen pui.	Categorie: Gebouwen, woonhuizen Functie: Woonhuis
Monumentnummer 28179 X coördinaat Y coördinaat 135617 496700	Plaats: Marken Naam: Omschrijving Houten huis met versierde makelaar op een der geveltoppen. Daklijst op consoles.	Categorie: Gebouwen, woonhuizen Functie: Woonhuis

Monumentnummer 28180 X coördinaat 135619 Y coördinaat 496708	Plaats: Marken Naam: Omschrijving Houten huis op bakstenen onderbouw, tegen de helling opgetrokken. Eenvoudige topgevels. Daklijst op consoles.	Categorie: Gebouwen, woonhuizen Functie: Woonhuis
Monumentnummer 28181 X coördinaat 135595 Y coördinaat 496704	Plaats: Marken Naam: Omschrijving Houten huis. Topgevel met versierde makelaar boven een bakstenen pui. Consoles onder de topgevel en de daklijsten. Vormt met het buurnummer 25 een geheel.	Categorie: Gebouwen, woonhuizen Functie: Woonhuis
Monumentnummer 28182 X coördinaat 135605 Y coördinaat 496707	Plaats: Marken Naam: Omschrijving Houten huis. Topgevel met uitgeschulpte windveren. Consoles onder de topgevel en de daklijsten. Vormt met het buurnummer 22 een geheel.	Categorie: Gebouwen, woonhuizen Functie: Woonhuis
Monumentnummer 28183 X coördinaat 135595 Y coördinaat 496717	Plaats: Marken Naam: Omschrijving Houten huis op bakstenen onderbouw, tegen de helling opgetrokken. Eenvoudige topgevels. Versierde makelaar. Daklijsten op consoles.	Categorie: Gebouwen, woonhuizen Functie: Woonhuis

Omringkade Marken - Rijksmonumenten, actualiteit april 2009 (versie 2.0)

Monumentnummer 28184 X coördinaat 135603 Y coördinaat 496717	Plaats: Marken Naam: Omschrijving	Categorie: Gebouwen, woonhuizen Functie: Woonhuis
<p>Houten huis op bakstenen onderbouw, tegen de helling opgetrokken. Topgevel met uitgeschulpte windveren en daklijsten op consoles.</p>		
Monumentnummer 28185 X coördinaat 135574 Y coördinaat 496695	Plaats: Marken Naam: Omschrijving	Categorie: Gebouwen, woonhuizen Functie: Woonhuis
<p>Houten huis. Topgevel en daklijsten op consoles.</p>		
Monumentnummer 28186 X coördinaat 135582 Y coördinaat 496689	Plaats: Marken Naam: Omschrijving	Categorie: Gebouwen, woonhuizen Functie: Woonhuis
<p>Houten huis met eenvoudige topgevels. Daklijsten op consoles.</p>		
Monumentnummer 28187 X coördinaat 135594 Y coördinaat 496671	Plaats: Marken Naam: Omschrijving	Categorie: Gebouwen, woonhuizen Functie: Woonhuis
<p>Houten huis. Topgevel met uitgeschulpte windveren. Vormt een geheel met het buurnummer 6.</p>		
Monumentnummer 28188 X coördinaat 135595 Y coördinaat 496665	Plaats: Marken Naam: Omschrijving	Categorie: Gebouwen, woonhuizen Functie: Woonhuis
<p>Houten huis. Topgevel met uitgeschulpte windveren. Vormt een geheel met het buurnummer 5.</p>		

Omringkade Marken - Rijksmonumenten, actualiteit april 2009 (versie 2.0)

Monumentnummer 28189 X coördinaat 135577 Y coördinaat 496681	Plaats: Marken Naam: Omschrijving	Categorie: Gebouwen, woonhuizen Functie: Woonhuis
<p>Houten huis met topgevel en daklijsten op consoles.</p>		
Monumentnummer 28190 X coördinaat 135577 Y coördinaat 496678	Plaats: Marken Naam: Omschrijving	Categorie: Gebouwen, woonhuizen Functie: Woonhuis
<p>Houten huis in het verlengde van het vorige, met eenvoudige topgevel.</p>		
Monumentnummer 28191 X coördinaat 135585 Y coördinaat 496668	Plaats: Marken Naam: Omschrijving	Categorie: Gebouwen, woonhuizen Functie: Woonhuis
<p>Houten huis. Topgevel met uitgeschulpte windveren. Daklijst op consoles.</p>		
Monumentnummer 28192 X coördinaat 135583 Y coördinaat 496663	Plaats: Marken Naam: Omschrijving	Categorie: Gebouwen, woonhuizen Functie: Woonhuis
<p>Houten huis.</p>		

Monumentnummer 28193 X coördinaat 135592 Y coördinaat 496801	Plaats: Marken Naam: Omschrijving Houten huis onder een dak met de nummers 9 en 10. Houten onderbouw grotendeels door baksteen vervangen. Eenvoudige eindgevel. Galerij op palen. Daklijst op consoles.	Categorie: Gebouwen, woonhuizen Functie: Woonhuis
Monumentnummer 28194 X coördinaat 135590 Y coördinaat 496795	Plaats: Marken Naam: Omschrijving Houten HUIS onder een dak met de nummers 8 en 10. Houten onderbouw grotendeels door baksteen vervangen. Galerij op palen. Daklijst op consoles.	Categorie: Gebouwen, woonhuizen Functie: Woonhuis
Monumentnummer 28195 X coördinaat 135587 Y coördinaat 496789	Plaats: Marken Naam: Omschrijving Houten HUIS onder een dak met de nummers 8 en 9. Eenvoudige eindgevel. Daklijst op consols. Galerij op palen.	Categorie: Gebouwen, woonhuizen Functie: Woonhuis
Monumentnummer 28196 X coördinaat 135613 Y coördinaat 496825	Plaats: Marken Naam: Omschrijving Houten HUIS onder een lang zadeldak met de nrs 13/17. Onderbouw grotendeels met latere muren van baksteen. Daklijst op consoles. Galerij op palen.	Categorie: Gebouwen, woonhuizen Functie: Woonhuis

Monumentnummer 28197 X coördinaat 135613 Y coördinaat 496816	Plaats: Marken Naam: Omschrijving Houten HUIS onder een lang zadeldak met de nrs 12 en 14 t.m. 17. Onderbouw grotendeels met latere muren van baksteen. Daklijst op consoles. Galerij op palen.	Categorie: Gebouwen, woonhuizen Functie: Woonhuis
Monumentnummer 28198 X coördinaat 135613 Y coördinaat 496809	Plaats: Marken Naam: Omschrijving Houten HUIS onder een lang zadeldak met de nrs 12, 13 en 15/17. Onderbouw grotendeels met latere muren van baksteen. Daklijst op consoles. Galerij op palen.	Categorie: Gebouwen, woonhuizen Functie: Woonhuis
Monumentnummer 28199 X coördinaat 135612 Y coördinaat 496803	Plaats: Marken Naam: Omschrijving Houten HUIS onder een lang zadeldak met de nrs 12/14 en 16/17. Onderbouw grotendeels met latere muren van baksteen. Daklijst op consoles. Galerij op palen.	Categorie: Gebouwen, woonhuizen Functie: Woonhuis
Monumentnummer 28200 X coördinaat 135611 Y coördinaat 496796	Plaats: Marken Naam: Omschrijving Houten HUIS onder een lang zadeldak met de nrs 12 t/m 15 en 17. Onderbouw grotendeels met latere muren van baksteen. Daklijst op consoles. Galerij op palen.	Categorie: Gebouwen, woonhuizen Functie: Woonhuis

Monumentnummer 28201 X coördinaat 135610 Y coördinaat 496789	Plaats: Marken Naam: Omschrijving Houten HUIS onder een lang zadeldak met de nrs 12 t.m. 16. Onderbouw grotendeels met latere muren van baksteen. Daklijst op consoles. Galerij op palen.	Categorie: Gebouwen, woonhuizen Functie: Woonhuis
Monumentnummer 28202 X coördinaat 135616 Y coördinaat 496784	Plaats: Marken Naam: Omschrijving Houten HUIS, gedeeltelijk nog op palen. Eenvoudige eindgevel. Daklijst op consoles. Galerij op palen. Vormt een geheel met het buurnummer 18 a.	Categorie: Gebouwen, woonhuizen Functie: Woonhuis
Monumentnummer 28203 X coördinaat 135609 Y coördinaat 496778	Plaats: Marken Naam: Omschrijving Houten HUIS, met eenvoudige eindgevel. Daklijst op consoles. Galerij op palen. Vormt een geheel met het buurnummer 18.	Categorie: Gebouwen, woonhuizen Functie: Woonhuis
Monumentnummer 28204 X coördinaat 135836 Y coördinaat 496958	Plaats: Marken Naam: Omschrijving Ophaalbruggetje.	Categorie: Weg- en waterwerken Functie: Brug

<table border="1"> <tr> <td>Monumentnummer</td> <td>28205</td> </tr> <tr> <td>X coördinaat</td> <td>Y coördinaat</td> </tr> <tr> <td>135896</td> <td>496956</td> </tr> </table>	Monumentnummer	28205	X coördinaat	Y coördinaat	135896	496956	<p>Plaats: Marken</p> <p>Naam:</p> <p>Omschrijving</p>	<p>Categorie: Kerkelijke gebouwen</p> <p>Functie: Kerk en kerkonderdeel</p>
Monumentnummer	28205							
X coördinaat	Y coördinaat							
135896	496956							
<p>Driebeukige pseudo-basiliek met driezijdig uitgebouwd koor onder met leien gedekt zadeldak en met toren bij de ingang, gebouwd 1903-04 naar ontwerp van A.H.L.Kups (1896) ter plaatse van een oudere kerk. Opgetrokken in baksteen in een late variant op het eclecticisme; de gevels voorzien van steunberen en rondboogvensters met baksteentraceringen en tandfriezen onder de geprofileerde kroonlijsten. De ingangstoren bevat drie geledingen en een naar achtzijdig overgaande spits; twee ingangen terzijde. Inwendig wordt de geheel witgepleisterde kerkruimte verdeeld door twee rijen van vier gietijzeren "Italische" zuilen (fa. G.Wisselwey & Co., Zwolle) op achtkantige sokkels. Het middenschip wordt overdekt door een tongewelf, de lagere zijbeuken hebben per travee een vlakke zoldering, gescheiden door rondbogen, welke op de zuilen en op de pilasters tegen de zijmuren rusten. Houten bankenplan en orgel (verplaatst naar de tribune) uit de bouwtijd. De kerk bevat voorts: een zeskantige eikehouten preekstoel (XVIIc), met boogpanelen gescheiden door Ionische pilasters, gesneden friezen en boogzwicken; een gesneden lezenaar (XVIIc) met engelenkopje; een koperen doopboog met zwaan (XVIII); drie koperen kronen (XVII); koperen doopboog met zwaan (XVIII); drie koperen kronen (CVII); koperen dubbelblaker (XVII); twee modellen haringbuizen (waarvan een genaamd D'KAARS). Klokkenstoel met klok van Johannes van Trier, 1647, diam. 80,8 cm. Mechanisch torenuurwerk van J.L. de Looze, 1907.</p>								
<table border="1"> <tr> <td>Monumentnummer</td> <td>28206</td> </tr> <tr> <td>X coördinaat</td> <td>Y coördinaat</td> </tr> <tr> <td>135867</td> <td>496921</td> </tr> </table>	Monumentnummer	28206	X coördinaat	Y coördinaat	135867	496921	<p>Plaats: Marken</p> <p>Naam:</p> <p>Omschrijving</p>	<p>Categorie: Gebouwen, woonhuizen</p> <p>Functie: Woonhuis</p>
Monumentnummer	28206							
X coördinaat	Y coördinaat							
135867	496921							
<p>Houten huis onder zadeldak. Daklijst op consoles. Vormt met de buurnummers 2-3 en 4 een geheel.</p>								
<table border="1"> <tr> <td>Monumentnummer</td> <td>28207</td> </tr> <tr> <td>X coördinaat</td> <td>Y coördinaat</td> </tr> <tr> <td>135864</td> <td>496927</td> </tr> </table>	Monumentnummer	28207	X coördinaat	Y coördinaat	135864	496927	<p>Plaats: Marken</p> <p>Naam:</p> <p>Omschrijving</p>	<p>Categorie: Gebouwen, woonhuizen</p> <p>Functie: Woonhuis</p>
Monumentnummer	28207							
X coördinaat	Y coördinaat							
135864	496927							
<p>Houten huis onder zadeldak. Daklijst op consoles. Vormt met de buurnummers 1-3 en 4 een geheel.</p>								

Monumentnummer 28208 X coördinaat 135860 Y coördinaat 496929	Plaats: Marken Naam: Omschrijving Houten huis onder zadeldak. Daklijst op consoles. Vormt met de buurnummers 1-2 en 4 een geheel.	Categorie: Gebouwen, woonhuizen Functie: Woonhuis
Monumentnummer 28209 X coördinaat 135854 Y coördinaat 496929	Plaats: Marken Naam: Omschrijving Houten huis onder zadeldak. Daklijst op consoles. Vormt met de buurnummers 1-2 en 3 een geheel.	Categorie: Gebouwen, woonhuizen Functie: Woonhuis
Monumentnummer 28210 X coördinaat 135847 Y coördinaat 496929	Plaats: Marken Naam: Omschrijving Houten huis uit de eerste helft van de 19e eeuw. Paalwoning, waarvan de onderbouw met baksteen is gedicht. Zadeldak, gedekt met pannen, tussen puntgevels met geschulpte windveren. Gootlijsten met houten consoles. Vensters met zes- en negenruitsschuiframes.	Categorie: Gebouwen, woonhuizen Functie: Woonhuis
Monumentnummer 28211 X coördinaat 135847 Y coördinaat 496937	Plaats: Marken Naam: Omschrijving Houten HUIS uit de eerste helft van de 19e eeuw. Paalwoning waarvan de onderbouw met baksteen is gedicht. Met nr 5 onder met pannen gedekt zadeldak tussen puntgevels met geschulpte windveren. Gootlijsten met houten consoles. Vensters met vier- en negenruitsschuiframes.	Categorie: Gebouwen, woonhuizen Functie: Woonhuis

<table border="1"> <tr> <td>Monumentnummer</td> <td>28212</td> </tr> <tr> <td>X coördinaat</td> <td>Y coördinaat</td> </tr> <tr> <td>135887</td> <td>496943</td> </tr> </table>	Monumentnummer	28212	X coördinaat	Y coördinaat	135887	496943	<p>Plaats: Marken</p> <p>Naam:</p> <p>Omschrijving</p>	<p>Categorie: Kerkelijke gebouwen</p> <p>Functie: Kerkelijke dienstwoning</p>
Monumentnummer	28212							
X coördinaat	Y coördinaat							
135887	496943							
<p>Hervormde Pastorie. Bakstenen huis met aan de zuidzijde een topgevel, voorzien van een zonnewijzer. 1840.</p>								
<table border="1"> <tr> <td>Monumentnummer</td> <td>28213</td> </tr> <tr> <td>X coördinaat</td> <td>Y coördinaat</td> </tr> <tr> <td>135881</td> <td>496949</td> </tr> </table>	Monumentnummer	28213	X coördinaat	Y coördinaat	135881	496949	<p>Plaats: Marken</p> <p>Naam:</p> <p>Omschrijving</p>	<p>Categorie: Gebouwen, woonhuizen</p> <p>Functie: Woonhuis</p>
Monumentnummer	28213							
X coördinaat	Y coördinaat							
135881	496949							
<p>Bakstenen huis met houten bovenbouw op het achtergedeelte. Eenvoudige topgevel. Daklijst op consoles. Vormt een geheel met het buurnummer 9.</p>								
<table border="1"> <tr> <td>Monumentnummer</td> <td>28214</td> </tr> <tr> <td>X coördinaat</td> <td>Y coördinaat</td> </tr> <tr> <td>135876</td> <td>496941</td> </tr> </table>	Monumentnummer	28214	X coördinaat	Y coördinaat	135876	496941	<p>Plaats: Marken</p> <p>Naam:</p> <p>Omschrijving</p>	<p>Categorie: Gebouwen, woonhuizen</p> <p>Functie: Woonhuis</p>
Monumentnummer	28214							
X coördinaat	Y coördinaat							
135876	496941							
<p>Verhoogd huis (XVIIa) onder een met pannen gedekt zadeldak met een eenvoudige topgevel (XXA) bestaande uit een bakstenen pui en houten top, en houten zijgevels op bakstenen voeting. In het kalf van het deurkozijn in de topgevel is een inscriptie: ANNO 1602 en in de bovendorpel is een inscriptie: KB 9 gesneden. Het huis en het buurhuis vormen samen een geheel. Het huis bezit een 17e-eeuws houtskelet en kapconstructie. Het houtskelet bestaat uit vijf gebinten, die elk zijn samengesteld uit twee gebintstijlen en korbelen, en een gebintbalk. De kapconstructie van het type keperloze gordingen kap is in het begin van deze eeuw verhoogd door middel van kreupele stijlen. Ook bezit het huis een 18e-eeuws interieur waaronder een 18e-eeuwse schouw met aan weerszijden kasten met glas/paneeldeuren, een waterput en houten scheidingswanden waarin de glas/paneeldeuren en de bedsteden zijn opgenomen. Het interieur en de gevels van het huis zijn in 1993 gerestaureerd. De kelder is daarbij overdekt door de vernieuwde beganegrondvloer. Het pand is vooral van belang vanwege zijn bouwhistorische waarden, die voornamelijk worden bepaald door de hoofdstructuur waaronder het 17e-eeuwse houtskelet en kapconstructie. Daarnaast is ook het 18e-eeuwse interieur van groot belang.</p>								

Monumentnummer 28215 X coördinaat 135873 Y coördinaat 496956	Plaats: Marken Naam: Omschrijving Perceelsgedeelte van een houten huis. Topgevel en daklijst op consoles. Vormt een geheel met de buurnummers 11 en 12.	Categorie: Gebouwen, woonhuizen Functie: Woonhuis
Monumentnummer 28216 X coördinaat 135876 Y coördinaat 496954	Plaats: Marken Naam: Omschrijving Perceelsgedeelte van een houten huis. Topgevel en daklijst op consoles. Vormt een geheel met de buurnummers 10 en 12.	Categorie: Gebouwen, woonhuizen Functie: Woonhuis
Monumentnummer 28217 X coördinaat 135869 Y coördinaat 496945	Plaats: Marken Naam: Omschrijving Houten huis met topgevel en daklijst op consoles. Vormt een geheel met de buurnummers 10 en 11.	Categorie: Gebouwen, woonhuizen Functie: Woonhuis
Monumentnummer 28218 X coördinaat 135885 Y coördinaat 496979	Plaats: Marken Naam: Omschrijving Houten huis met afluiving links opzij en een topgevel met uitgeschulpte windveren.	Categorie: Gebouwen, woonhuizen Functie: Woonhuis
Monumentnummer 28219 X coördinaat 135904 Y coördinaat 496982	Plaats: Marken Naam: Omschrijving Houten huis met eenvoudige topgevel en rechts opzij een lagere uitbouw met uitgeschulpte windveer. Daklijst op consoles.	Categorie: Gebouwen, woonhuizen Functie: Woonhuis

Monumentnummer 28220 X coördinaat 135901 Y coördinaat 497002	Plaats: Marken Naam: Omschrijving Houten huis in het verlengde van het vorige.	Categorie: Gebouwen, woonhuizen Functie: Woonhuis
Monumentnummer 28221 X coördinaat 135910 Y coördinaat 496995	Plaats: Marken Naam: Omschrijving Houten huis met aan de straat een bakstenen pui. Daklijsten op consoles. Ingang op zij.	Categorie: Gebouwen, woonhuizen Functie: Woonhuis
Monumentnummer 28222 X coördinaat 135915 Y coördinaat 497004	Plaats: Marken Naam: Omschrijving Perceelsgedeelte van een houten huis met aan de straatzijde een bakstenen pui. Daklijst op consoles. Vormt een geheel met het buurnummer 43.	Categorie: Gebouwen, woonhuizen Functie: Woonhuis
Monumentnummer 28223 X coördinaat 135913 Y coördinaat 497001	Plaats: Marken Naam: Omschrijving Perceelsgedeelte van een houten huis met aan de straatzijde een bakstenen pui waarin eenvoudig snijraam. Daklijst op consoles. Vormt een geheel met het buurnummer 42.	Categorie: Gebouwen, woonhuizen Functie: Woonhuis

Monumentnummer 28224 X coördinaat 135900 Y coördinaat 497007	Plaats: Marken Naam: Omschrijving Perceelsgedeelte van een houten huis. Daklijst op consoles. Vormt een geheel met de buurnummers 45-46-47.	Categorie: Gebouwen, woonhuizen Functie: Woonhuis
Monumentnummer 28225 X coördinaat 135900 Y coördinaat 497010	Plaats: Marken Naam: Omschrijving Perceelsgedeelte van een houten huis. Topgevel met uitgeschulpte windveren. Daklijst op consoles. Vormt een geheel met de buurnummer 44-46 en 47.	Categorie: Gebouwen, woonhuizen Functie: Woonhuis
Monumentnummer 28226 X coördinaat 135900 Y coördinaat 497010	Plaats: Marken Naam: Omschrijving Perceelsgedeelte van een houten huis. Topgevel met uitgeschulpte windveren. Daklijst op consoles. Vormt een geheel met de buurnummers 44-45-47.	Categorie: Gebouwen, woonhuizen Functie: Woonhuis
Monumentnummer 28227 X coördinaat 135900 Y coördinaat 497010	Plaats: Marken Naam: Omschrijving Perceelsgedeelte van een houten huis. Daklijst op consoles. Vormt een geheel met de buurnummers 44-45-46.	Categorie: Gebouwen, woonhuizen Functie: Woonhuis

Omringkade Marken - Rijksmonumenten, actualiteit april 2009 (versie 2.0)

Monumentnummer 28228 X coördinaat 135900 Y coördinaat 497022	Plaats: Marken Naam: Omschrijving Gedeeltelijk bakstenen huis. Houten topgevel aan een zijde nog met uitgeschulpte windveer.	Categorie: Gebouwen, woonhuizen Functie: Woonhuis
Monumentnummer 28229 X coördinaat 135901 Y coördinaat 497019	Plaats: Marken Naam: Omschrijving Grotendeels houten huis met eenvoudige topgevel.	Categorie: Gebouwen, woonhuizen Functie: Woonhuis
Monumentnummer 28230 X coördinaat 135900 Y coördinaat 497028	Plaats: Marken Naam: Omschrijving Houten huis met topgevel en daklijst op consoles.	Categorie: Gebouwen, woonhuizen Functie: Woonhuis
Monumentnummer 28231 X coördinaat 135926 Y coördinaat 497021	Plaats: Marken Naam: Omschrijving Perceelsgedeelte van een houten huis met brede topgevel. Daklijst op consoles. Vormt een geheel met het buurnummer 73.	Categorie: Gebouwen, woonhuizen Functie: Woonhuis
Monumentnummer 28232 X coördinaat 135920 Y coördinaat 497028	Plaats: Marken Naam: Omschrijving Houten huis in het verlengde van het vorige. Latere bovenbouw.	Categorie: Gebouwen, woonhuizen Functie: Woonhuis

Omringkade Marken - Rijksmonumenten, actualiteit april 2009 (versie 2.0)

Monumentnummer 28233 X coördinaat 135916 Y coördinaat 497030	Plaats: Marken Naam: Omschrijving	Categorie: Gebouwen, woonhuizen Functie: Woonhuis
<p>Houten huis in het verlengde van het vorige met daklijst op consoles.</p>		
Monumentnummer 28234 X coördinaat 135912 Y coördinaat 497033	Plaats: Marken Naam: Omschrijving	Categorie: Gebouwen, woonhuizen Functie: Woonhuis
<p>Perceelsgedeelte van een houten huis. Topgevel met uitgeschulpte windveren boven een bakstenen pui. Daklijst op consoles. Vormt een geheel met het buurnummer 70.</p>		
Monumentnummer 28235 X coördinaat 135910 Y coördinaat 497031	Plaats: Marken Naam: Omschrijving	Categorie: Gebouwen, woonhuizen Functie: Woonhuis
<p>Perceelsgedeelte van een houten huis. Topgevel met uitgeschulpte windveren boven een bakstenen pui. Daklijst op consoles. Vormt een geheel met het buurnummer 69.</p>		
Monumentnummer 28236 X coördinaat 135929 Y coördinaat 497024	Plaats: Marken Naam: Omschrijving	Categorie: Gebouwen, woonhuizen Functie: Woonhuis
<p>Perceelsgedeelte van een houten huis met brede topgevel. Daklijst op consoles. Vormt een geheel met het buurnummer 66.</p>		

Monumentnummer 28237 X coördinaat 135931 Y coördinaat 497012	Plaats: Marken Naam: Omschrijving	Categorie: Gebouwen, woonhuizen Functie: Woonhuis
<p>Perceelsgedeelte van een houten huis met eenvoudige topgevel en daklijst op consoles. Vormt een geheel met het buurnummer 103.</p>		
Monumentnummer 28238 X coördinaat 135940 Y coördinaat 497005	Plaats: Marken Naam: Omschrijving	Categorie: Gebouwen, woonhuizen Functie: Woonhuis
<p>Perceelsgedeelte van een houten huis. Daklijst op consoles. Vormt een geheel met het buurnummer 104.</p>		
Monumentnummer 28239 X coördinaat 135931 Y coördinaat 497007	Plaats: Marken Naam: Omschrijving	Categorie: Gebouwen, woonhuizen Functie: Woonhuis
<p>Perceelsgedeelte van een houten huis met eenvoudige topgevel en daklijst op consoles. Vormt een geheel met het buurnummer 101.</p>		
Monumentnummer 28240 X coördinaat 135938 Y coördinaat 497002	Plaats: Marken Naam: Omschrijving	Categorie: Gebouwen, woonhuizen Functie: Woonhuis
<p>Perceelsgedeelte van een houten huis. Daklijst op consoles. Vormt een geheel met het buurnummer 102.</p>		
Monumentnummer 28241 X coördinaat 135944 Y coördinaat 497001	Plaats: Marken Naam: Omschrijving	Categorie: Gebouwen, woonhuizen Functie: Woonhuis
<p>Houten huis. Topgevel met uitgeschulpte windveren en daklijsten op consoles.</p>		

Omringkade Marken - Rijksmonumenten, actualiteit april 2009 (versie 2.0)

Monumentnummer 28242 X coördinaat 135916 Y coördinaat 496985	Plaats: Marken Naam: Omschrijving Houten huis met daklijsten op consoles en een vernieuwde voorgevel met bakstenen pui.	Categorie: Gebouwen, woonhuizen Functie: Woonhuis
Monumentnummer 28243 X coördinaat 135925 Y coördinaat 496977	Plaats: Marken Naam: Omschrijving Houten huis in het verlengde van het vorige maar iets breder.	Categorie: Gebouwen, woonhuizen Functie: Woonhuis
Monumentnummer 28244 X coördinaat 135929 Y coördinaat 496975	Plaats: Marken Naam: Omschrijving Houten huis in het verlengde van het vorige. Daklijst op consoles.	Categorie: Gebouwen, woonhuizen Functie: Woonhuis
Monumentnummer 28245 X coördinaat 135943 Y coördinaat 496970	Plaats: Marken Naam: Omschrijving Perceelsgedeelte van een houten huis. Topgevel met uitgeschulpte windveren, boven een bakstenen pui. Daklijst op consoles. Vormt een geheel met het buurnummer 129.	Categorie: Gebouwen, woonhuizen Functie: Woonhuis

<table border="1"> <tr> <td>Monumentnummer</td> <td>28246</td> </tr> <tr> <td>X coördinaat</td> <td>Y coördinaat</td> </tr> <tr> <td>135939</td> <td>496974</td> </tr> </table>	Monumentnummer	28246	X coördinaat	Y coördinaat	135939	496974	<p>Plaats: Marken</p> <p>Naam:</p> <p>Omschrijving</p>	<p>Categorie: Gebouwen, woonhuizen</p> <p>Functie: Woonhuis</p>
Monumentnummer	28246							
X coördinaat	Y coördinaat							
135939	496974							
<p>Perceelsgedeelte van een houten huis. Topgevel met uitgeschulpte windveren boven een bakstenen pui. Daklijst op consoles. Vormt een geheel met buurnummer 128.</p>								
<table border="1"> <tr> <td>Monumentnummer</td> <td>28247</td> </tr> <tr> <td>X coördinaat</td> <td>Y coördinaat</td> </tr> <tr> <td>135916</td> <td>496922</td> </tr> </table>	Monumentnummer	28247	X coördinaat	Y coördinaat	135916	496922	<p>Plaats: Marken</p> <p>Naam:</p> <p>Omschrijving</p>	<p>Categorie: Gebouwen, woonhuizen</p> <p>Functie: Woonhuis</p>
Monumentnummer	28247							
X coördinaat	Y coördinaat							
135916	496922							
<p>Houten huis met puntgevel en zadeldak, het linkerdeel genummerd 157; het rechter deel 158. Vensters met 12-ruitsschuiframen in de voorgevel. Houtskelet met sleutelstukken van vroeg 17e eeuws profiel; zeldzaam in Marken.</p>								
<table border="1"> <tr> <td>Monumentnummer</td> <td>28248</td> </tr> <tr> <td>X coördinaat</td> <td>Y coördinaat</td> </tr> <tr> <td>135901</td> <td>496903</td> </tr> </table>	Monumentnummer	28248	X coördinaat	Y coördinaat	135901	496903	<p>Plaats: Marken</p> <p>Naam:</p> <p>Omschrijving</p>	<p>Categorie: Gebouwen, woonhuizen</p> <p>Functie: Woonhuis</p>
Monumentnummer	28248							
X coördinaat	Y coördinaat							
135901	496903							
<p>Pand, laat 18e eeuws, met rechthoekige plattegrond, onder pannen zadeldak tussen houten puntgevelbeschietingen met makelaars. Onder de dakvoet houten dakgoten. De stenen benedenmuren dateren uit een jongere tijd, dan het houtskelet met korbelen.</p>								
<table border="1"> <tr> <td>Monumentnummer</td> <td>28249</td> </tr> <tr> <td>X coördinaat</td> <td>Y coördinaat</td> </tr> <tr> <td>135710</td> <td>496598</td> </tr> </table>	Monumentnummer	28249	X coördinaat	Y coördinaat	135710	496598	<p>Plaats: Marken</p> <p>Naam:</p> <p>Omschrijving</p>	<p>Categorie: Gebouwen, woonhuizen</p> <p>Functie: Woonhuis</p>
Monumentnummer	28249							
X coördinaat	Y coördinaat							
135710	496598							
<p>Houten huis met eenvoudige topgevel. Daklijst op consoles.</p>								

Omringkade Marken - Rijksmonumenten, actualiteit april 2009 (versie 2.0)

Monumentnummer 28250 X coördinaat 135713 Y coördinaat 496593	Plaats: Marken Naam: Omschrijving	Categorie: Gebouwen, woonhuizen Functie: Woonhuis
<p>Houten huis met eenvoudige topgevel. Daklijst op consoles.</p>		
Monumentnummer 28251 X coördinaat 135703 Y coördinaat 496596	Plaats: Marken Naam: Omschrijving	Categorie: Gebouwen, woonhuizen Functie: Woonhuis
<p>Houten huis met eenvoudige topgevel en daklijst op consoles.</p>		
Monumentnummer 28252 X coördinaat 135706 Y coördinaat 496592	Plaats: Marken Naam: Omschrijving	Categorie: Gebouwen, woonhuizen Functie: Woonhuis
<p>Houten huis in het verlengde van het vorige maar iets hoger. Topgevel en daklijsten op consoles.</p>		
Monumentnummer 28253 X coördinaat 135711 Y coördinaat 496584	Plaats: Marken Naam: Omschrijving	Categorie: Gebouwen, woonhuizen Functie: Woonhuis
<p>Houten huis in het verlengde van het vorige maar iets lager. Topgevel en daklijsten op consoles.</p>		
Monumentnummer 28254 X coördinaat 135713 Y coördinaat 496580	Plaats: Marken Naam: Omschrijving	Categorie: Gebouwen, woonhuizen Functie: Woonhuis
<p>Houten huis met topgevel en daklijsten op consoles.</p>		

Monumentnummer 28255 X coördinaat 135698 Y coördinaat 496583	Plaats: Marken Naam: Omschrijving Houten huis met topgevel en daklijst op consoles. Vormt een geheel met het buurnummer 15.	Categorie: Gebouwen, woonhuizen Functie: Woonhuis
Monumentnummer 28256 X coördinaat 135702 Y coördinaat 496579	Plaats: Marken Naam: Omschrijving Houten huis. Topgevel met uitgeschulpte windveren en daklijst op consoles. Vormt een geheel met het buurnummer 14.	Categorie: Gebouwen, woonhuizen Functie: Woonhuis
Monumentnummer 28257 X coördinaat 135707 Y coördinaat 496574	Plaats: Marken Naam: Omschrijving Houten huis. Topgevel met uitgeschulpte windveren en daklijst op consoles. Versierde makelaar. Vormt een geheel met buurnummer 13.	Categorie: Gebouwen, woonhuizen Functie: Woonhuis
Monumentnummer 28258 X coördinaat 135693 Y coördinaat 496580	Plaats: Marken Naam: Omschrijving Houten huis met topgevel en daklijst op consoles. Vormt een geheel met het buurnummer 12.	Categorie: Gebouwen, woonhuizen Functie: Woonhuis
Monumentnummer 28259 X coördinaat 135696 Y coördinaat 496576	Plaats: Marken Naam: Omschrijving Houten huis met puntgevel en daklijst op consoles. Vormt een geheel met het buurnummer 17.	Categorie: Gebouwen, woonhuizen Functie: Woonhuis

Omringkade Marken - Rijksmonumenten, actualiteit april 2009 (versie 2.0)

<table border="1"> <tr> <td>Monumentnummer</td> <td>28260</td> </tr> <tr> <td>X coördinaat</td> <td>Y coördinaat</td> </tr> <tr> <td>135699</td> <td>496572</td> </tr> </table>	Monumentnummer	28260	X coördinaat	Y coördinaat	135699	496572	<p>Plaats: Marken</p> <p>Naam:</p> <p>Omschrijving</p>	<p>Categorie: Gebouwen, woonhuizen</p> <p>Functie: Woonhuis</p>
Monumentnummer	28260							
X coördinaat	Y coördinaat							
135699	496572							
<p>Houten huis met puntgevel en daklijst op consoles. Versierde makelaar. Vormt een geheel met het buurnummer 16.</p>								
<table border="1"> <tr> <td>Monumentnummer</td> <td>28261</td> </tr> <tr> <td>X coördinaat</td> <td>Y coördinaat</td> </tr> <tr> <td>135722</td> <td>496560</td> </tr> </table>	Monumentnummer	28261	X coördinaat	Y coördinaat	135722	496560	<p>Plaats: Marken</p> <p>Naam:</p> <p>Omschrijving</p>	<p>Categorie: Gebouwen, woonhuizen</p> <p>Functie: Woonhuis</p>
Monumentnummer	28261							
X coördinaat	Y coördinaat							
135722	496560							
<p>Houten huis op palen, de onderbouw later gesloten met baksteen. Twee vleugels in elkaars verlengde. Topgevel en daklijst op consoles.</p>								
<table border="1"> <tr> <td>Monumentnummer</td> <td>28262</td> </tr> <tr> <td>X coördinaat</td> <td>Y coördinaat</td> </tr> <tr> <td>135726</td> <td>496554</td> </tr> </table>	Monumentnummer	28262	X coördinaat	Y coördinaat	135726	496554	<p>Plaats: Marken</p> <p>Naam:</p> <p>Omschrijving</p>	<p>Categorie: Gebouwen, woonhuizen</p> <p>Functie: Woonhuis</p>
Monumentnummer	28262							
X coördinaat	Y coördinaat							
135726	496554							
<p>Houten huis op palen, de onderbouw later gesloten met baksteen. Twee vleugels in elkaars verlengde. Topgevel en daklijst op consoles.</p>								
<table border="1"> <tr> <td>Monumentnummer</td> <td>28263</td> </tr> <tr> <td>X coördinaat</td> <td>Y coördinaat</td> </tr> <tr> <td>136800</td> <td>496607</td> </tr> </table>	Monumentnummer	28263	X coördinaat	Y coördinaat	136800	496607	<p>Plaats: Marken</p> <p>Naam:</p> <p>Omschrijving</p>	<p>Categorie: Gebouwen, woonhuizen</p> <p>Functie: Woonhuis</p>
Monumentnummer	28263							
X coördinaat	Y coördinaat							
136800	496607							
<p>Houten huis. Topgevel met uitgesculpte windveren en daklijsten op consoles. Ingekort en ten dele in baksteen vernieuwd.</p>								

Monumentnummer 28264 X coördinaat 136377 Y coördinaat 496387	Plaats: Marken Naam: Omschrijving Perceelsgedeelte van een HOUTEN HUIS. Topgevel met uitgeschulpte windveren en daklijst op consoles. Vormt een geheel met het buurnummer 2.	Categorie: Gebouwen, woonhuizen Functie: Woonhuis
Monumentnummer 28265 X coördinaat 136382 Y coördinaat 496387	Plaats: Marken Naam: Omschrijving Perceelsgedeelte van een houten huis met topgevel. Daklijst op consoles. Vormt een geheel met het buurnummer 1.	Categorie: Gebouwen, woonhuizen Functie: Woonhuis
Monumentnummer 28266 X coördinaat 136387 Y coördinaat 496385	Plaats: Marken Naam: Omschrijving Houten huis met brede topgevel. Daklijst op consoles. Vormt een geheel met het buurnummer 4.	Categorie: Gebouwen, woonhuizen Functie: Woonhuis
Monumentnummer 28267 X coördinaat 136388 Y coördinaat 496381	Plaats: Marken Naam: Omschrijving Houten huis met brede topgevel. Daklijst op consoles. Vormt een geheel met het buurnummer 3.	Categorie: Gebouwen, woonhuizen Functie: Woonhuis

<table border="1"> <tr> <td>Monumentnummer</td> <td>28268</td> </tr> <tr> <td>X coördinaat</td> <td>Y coördinaat</td> </tr> <tr> <td>136376</td> <td>496375</td> </tr> </table>	Monumentnummer	28268	X coördinaat	Y coördinaat	136376	496375	<p>Plaats: Marken</p> <p>Naam:</p> <p>Omschrijving</p>	<p>Categorie: Gebouwen, woonhuizen</p> <p>Functie: Woonhuis</p>
Monumentnummer	28268							
X coördinaat	Y coördinaat							
136376	496375							
<p>Perceelsgedeelte van een grotendeels houten huis. Puntgevel en daklijst op consoles. Versierde makelaar. Vormt een geheel met het buurnummer 9.</p>								
<table border="1"> <tr> <td>Monumentnummer</td> <td>28269</td> </tr> <tr> <td>X coördinaat</td> <td>Y coördinaat</td> </tr> <tr> <td>136376</td> <td>496371</td> </tr> </table>	Monumentnummer	28269	X coördinaat	Y coördinaat	136376	496371	<p>Plaats: Marken</p> <p>Naam:</p> <p>Omschrijving</p>	<p>Categorie: Gebouwen, woonhuizen</p> <p>Functie: Woonhuis</p>
Monumentnummer	28269							
X coördinaat	Y coördinaat							
136376	496371							
<p>Perceelsgedeelte van een grotendeels houten huis. Puntgevel en daklijst op consoles. Vormt een geheel met het buurnummer 8.</p>								
<table border="1"> <tr> <td>Monumentnummer</td> <td>28270</td> </tr> <tr> <td>X coördinaat</td> <td>Y coördinaat</td> </tr> <tr> <td>136369</td> <td>496369</td> </tr> </table>	Monumentnummer	28270	X coördinaat	Y coördinaat	136369	496369	<p>Plaats: Marken</p> <p>Naam:</p> <p>Omschrijving</p>	<p>Categorie: Gebouwen, woonhuizen</p> <p>Functie: Woonhuis</p>
Monumentnummer	28270							
X coördinaat	Y coördinaat							
136369	496369							
<p>Houten gebouw.</p>								
<table border="1"> <tr> <td>Monumentnummer</td> <td>28271</td> </tr> <tr> <td>X coördinaat</td> <td>Y coördinaat</td> </tr> <tr> <td>136372</td> <td>496377</td> </tr> </table>	Monumentnummer	28271	X coördinaat	Y coördinaat	136372	496377	<p>Plaats: Marken</p> <p>Naam:</p> <p>Omschrijving</p>	<p>Categorie: Gebouwen, woonhuizen</p> <p>Functie: Woonhuis</p>
Monumentnummer	28271							
X coördinaat	Y coördinaat							
136372	496377							
<p>Perceelsgedeelte van een houten huis. Topgevel met uitgeschulpte windveren en daklijst op consoles. Vormt een geheel met het buurnummer 12.</p>								

<table border="1"> <tr> <td>Monumentnummer</td> <td>28272</td> </tr> <tr> <td>X coördinaat</td> <td>Y coördinaat</td> </tr> <tr> <td>136372</td> <td>496383</td> </tr> </table>	Monumentnummer	28272	X coördinaat	Y coördinaat	136372	496383	<p>Plaats: Marken</p> <p>Naam:</p> <p>Omschrijving</p>	<p>Categorie: Gebouwen, woonhuizen</p> <p>Functie: Woonhuis</p>
Monumentnummer	28272							
X coördinaat	Y coördinaat							
136372	496383							
<p>Perceelsgedeelte van een houten huis. Topgevel met uitgeschulpte windveren en daklijst op consoles. Vormt een geheel met het buurnummer 11.</p>								
<table border="1"> <tr> <td>Monumentnummer</td> <td>28273</td> </tr> <tr> <td>X coördinaat</td> <td>Y coördinaat</td> </tr> <tr> <td>136361</td> <td>496377</td> </tr> </table>	Monumentnummer	28273	X coördinaat	Y coördinaat	136361	496377	<p>Plaats: Marken</p> <p>Naam:</p> <p>Omschrijving</p>	<p>Categorie: Gebouwen, woonhuizen</p> <p>Functie: Woonhuis</p>
Monumentnummer	28273							
X coördinaat	Y coördinaat							
136361	496377							
<p>Huis van hout en baksteen, opgetrokken tegen de helling. Eenvoudige topgevels. Daklijsten op consoles.</p>								
<table border="1"> <tr> <td>Monumentnummer</td> <td>28274</td> </tr> <tr> <td>X coördinaat</td> <td>Y coördinaat</td> </tr> <tr> <td>138068</td> <td>496960</td> </tr> </table>	Monumentnummer	28274	X coördinaat	Y coördinaat	138068	496960	<p>Plaats: Marken</p> <p>Naam:</p> <p>Omschrijving</p>	<p>Categorie: Weg- en waterwerken</p> <p>Functie: Kust- en oevermarkering</p>
Monumentnummer	28274							
X coördinaat	Y coördinaat							
138068	496960							
<p>Bij het oostelijke punt van het eiland vuurtoren 1839, met van het vorige bouwwerk afkomstige beeldhouwde STEEN met wapens, dolfijnen, een opschrift en het jaartal 1700.</p>								
<table border="1"> <tr> <td>Monumentnummer</td> <td>28275</td> </tr> <tr> <td>X coördinaat</td> <td>Y coördinaat</td> </tr> <tr> <td>136002</td> <td>496554</td> </tr> </table>	Monumentnummer	28275	X coördinaat	Y coördinaat	136002	496554	<p>Plaats: Marken</p> <p>Naam:</p> <p>Omschrijving</p>	<p>Categorie: Gebouwen, woonhuizen</p> <p>Functie: Woonhuis</p>
Monumentnummer	28275							
X coördinaat	Y coördinaat							
136002	496554							
<p>Perceelsgedeelte van een HOUTEN HUIS. Topgevel met uitgeschulpte windveren. Daklijst en topgevel op consoles. Vormt een geheel met het buurnummer 14.</p>								

<table border="1"> <tr> <td>Monumentnummer</td> <td>28276</td> </tr> <tr> <td>X coördinaat</td> <td>Y coördinaat</td> </tr> <tr> <td>135998</td> <td>496553</td> </tr> </table>	Monumentnummer	28276	X coördinaat	Y coördinaat	135998	496553	<p>Plaats: Marken</p> <p>Naam:</p> <p>Omschrijving</p>	<p>Categorie: Gebouwen, woonhuizen</p> <p>Functie: Woonhuis</p>
Monumentnummer	28276							
X coördinaat	Y coördinaat							
135998	496553							
<p>Perceelsgedeelte van een HOUTEN HUIS. Topgevel met uitgeschulpte windveren. Daklijst en topgevel op consoles. Vormt een geheel met het buurnummer 3.</p>								
<table border="1"> <tr> <td>Monumentnummer</td> <td>28277</td> </tr> <tr> <td>X coördinaat</td> <td>Y coördinaat</td> </tr> <tr> <td>135997</td> <td>496546</td> </tr> </table>	Monumentnummer	28277	X coördinaat	Y coördinaat	135997	496546	<p>Plaats: Marken</p> <p>Naam:</p> <p>Omschrijving</p>	<p>Categorie: Gebouwen, woonhuizen</p> <p>Functie: Woonhuis</p>
Monumentnummer	28277							
X coördinaat	Y coördinaat							
135997	496546							
<p>Perceelsgedeelte van een HOUTEN HUIS. Topgevel met uitgeschulpte windveren boven een bakstenen pui. Consoles onder topgevel en daklijst. Vormt een geheel met het buurnummer 2.</p>								
<table border="1"> <tr> <td>Monumentnummer</td> <td>28278</td> </tr> <tr> <td>X coördinaat</td> <td>Y coördinaat</td> </tr> <tr> <td>136004</td> <td>496547</td> </tr> </table>	Monumentnummer	28278	X coördinaat	Y coördinaat	136004	496547	<p>Plaats: Marken</p> <p>Naam:</p> <p>Omschrijving</p>	<p>Categorie: Gebouwen, woonhuizen</p> <p>Functie: Woonhuis</p>
Monumentnummer	28278							
X coördinaat	Y coördinaat							
136004	496547							
<p>Perceelsgedeelte van een houten huis. Topgevel met uitgeschulpte windveren boven een bakstenen pui. Consoles onder topgevel en daklijst. Vormt een geheel met het buurnummer 1.</p>								
<table border="1"> <tr> <td>Monumentnummer</td> <td>28279</td> </tr> <tr> <td>X coördinaat</td> <td>Y coördinaat</td> </tr> <tr> <td>136009</td> <td>496548</td> </tr> </table>	Monumentnummer	28279	X coördinaat	Y coördinaat	136009	496548	<p>Plaats: Marken</p> <p>Naam:</p> <p>Omschrijving</p>	<p>Categorie: Gebouwen, woonhuizen</p> <p>Functie: Woonhuis</p>
Monumentnummer	28279							
X coördinaat	Y coördinaat							
136009	496548							
<p>Perceelsgedeelte van een houten huis met topgevel en daklijst op consoles. Vormt een geheel met het buurnummer 16.</p>								

Omringkade Marken - Rijksmonumenten, actualiteit april 2009 (versie 2.0)

Monumentnummer 28280 X coördinaat 136016 Y coördinaat 496548	Plaats: Marken Naam: Omschrijving	Categorie: Gebouwen, woonhuizen Functie: Woonhuis
<p>Perceelsgedeelte van een houten huis met topgevel en daklijst op consoles. Vormt een geheel met het buurnummer 15.</p>		
Monumentnummer 28281 X coördinaat 135997 Y coördinaat 496560	Plaats: Marken Naam: Omschrijving	Categorie: Gebouwen, woonhuizen Functie: Woonhuis
<p>Houten huis in het verlengde van het vorige. Topgevel en daklijsten op consoles.</p>		
Monumentnummer 28282 X coördinaat 135991 Y coördinaat 496558	Plaats: Marken Naam: Omschrijving	Categorie: Gebouwen, woonhuizen Functie: Woonhuis
<p>Tegen de helling gebouwd huis van baksteen.</p>		
Monumentnummer 45778 X coördinaat 136495 Y coördinaat 496423	Plaats: Marken Naam: Omschrijving	Categorie: Functie:
<p>Terrein waarin een terp. Datering: Late Middeleeuwen.</p>		
Monumentnummer 45779 X coördinaat 137933 Y coördinaat 497073	Plaats: Marken Naam: Omschrijving	Categorie: Functie:
<p>Terrein waarin een terp. Datering: Late Middeleeuwen. (Gedeeltelijke bescherming, zie bijlage A).</p>		

Monumentnummer	45780
X coördinaat	Y coördinaat
136031	496341

Plaats: Marken

Naam:

Omschrijving

Terrein waarin een terp. Datering: Late Middeleeuwen.

Categorie:

Functie:

Monumentnummer	512661
X coördinaat	Y coördinaat
135882	496899

Plaats: Marken

Categorie: Gebouwen, woonhuizen

Naam:

Functie: Woonhuis

Omschrijving

Inleiding

Houten WONINGBLOK, omstreeks 1865 gebouwd en onderdeel van een complex van twee woningblokken aan de voet van de Kerkbuurt.

De woningen werden opgevijseld bij de vervanging van de palen (rond 1900) door een gemetselde onderbouw en staan derhalve hoger dan Kerkbuurt 171-173. Het opvijselen gebeurde om de wateroverlast op de woonlaag tegen te gaan.

Beschrijving

Woningblok op rechthoekig grondplan, bestaande uit een circa twee meter hoge onderbouw in (deels) bepleisterde baksteen, met daarop een houtskeletbouw van één bouwlaag met zadeldak. De dakschilden zijn belegd met zwarte oud-Hollandse pannen en voorzien van houten goten op gesneden consoles. Aan beide kopgevels heeft het dak windveren en een makelaar. De wanden zijn merendeels gerabat. De nummers 168 en 169 hebben een gepotdekselde voorgevel (N). De kopgevels (168; 170) zijn voorzien van verticaal beschat, dat in de overkragende geveltoppen van een smaller formaat is. De drie woningen bevatten overwegend negenruits schuifvensters, de geveltoppen twee-, vier- of zesruits vensters. De meeste vensters bevinden zich aan de zuidzijde. De noordzijde bevat de drie voordeuren met drieruits bovenlicht. Naast elke deur bevond zich in oorsprong waarschijnlijk één venster (zoals nu nog bij 168). De voordeuren worden bereikt via een houten trappartij met eenvoudig bordes en leuning (de zogenaamde "beun").

Waardering

Het in streek-eigen trant gebouwde houten woningblok uit de tweede helft van de negentiende eeuw is van algemeen belang uit cultuur- en architectuurhistorisch oogpunt, en heeft tevens ensemblewaarde als onderdeel van het complex van twee houten woningblokken aan de voet van de Kerkbuurt.

Monumentnummer	512662
X coördinaat	Y coördinaat
135899	496892

Plaats: Marken

Naam:

Omschrijving

Inleiding

Houten WONINGBLOK gebouwd omstreeks 1865 en onderdeel van een complex van twee houten woningblokken aan de voet van de Kerkbuurt.

Het blok werd bij de vervanging van de palen (rond 1900) door een gemetselde onderbouw niet opgevijseld en staat derhalve lager dan Kerkbuurt 168-170.

Omschrijving

Woningblok op rechthoekig grondplan, bestaande uit een circa anderhalve meter hoge onderbouw in baksteen met daarop een houtskeletbouw van één bouwlaag onder zadeldak. Het zadeldak is belegd met zwarte oud-Hollandse pannen en voorzien van houten goten op gesneden consoles, windveren en een makelaar. De gevels zijn merendeels gerabat, de kopgevels hebben verticaal beschot dat in de overkragende geveltoppen smaller van formaat is. De drie woningen bevatten negen- en zesruits schuifvensters. De meeste vensters bevinden zich aan de zuidzijde, de noordzijde bevat de drie voordeuren met drieruits bovenlicht. Naast elke deur bevond zich in oorsprong waarschijnlijk één meerruits venster. De voordeuren worden bereikt via de hoger gelegen terp.

Waardering

Het in streek-eigen trant gebouwde houten woningblok uit de tweede helft van de negentiende eeuw is van algemeen belang uit cultuur- en architectuurhistorisch oogpunt, en heeft tevens ensemblewaarde als onderdeel van het complex van twee houten woningblokken aan de voet van de Kerkbuurt.

Monumentnummer	512663
X coördinaat	Y coördinaat
135936	496963

Plaats: Marken

Naam:

Omschrijving

Inleiding

Categorie: Gebouwen, woonhuizen

Functie: Woonhuis

Vrijstaand houten WOONHUIS, gebouwd in 1904 in een ambachtelijk-traditionele bouwtrant op de oostelijke helling van de terp waarop de Kerkbuurt is gebouwd. Het pand staat te midden van de overwegend oudere bebouwing van de ter plaatse dichtbebouwde Kerkbuurt.

Omschrijving

Op rechthoekig grondplan gebouwd klein woonhuis bestaande uit één bouwlaag met zadeldak bedekt met rode Hollandse pannen en voorzien van houten goten op consoles. Het woonhuis heeft een inwendig houtskelet. De gevels zijn boven een gemetselde plint voorzien van gerabat beschot, waarvan sommige houten delen nog de oorspronkelijke breedte hebben. De overkragende geveltoppen zijn betimmerd met verticaal beschot en voorzien van een meerruits venster, gesneden windveren en een makelaar.

De voorgevel (O) is onregelmatig van opzet en bevat een uit het midden geplaatste opgeklampte deur met links daarvan een negenruits schuifvenster en rechts daarvan een gekoppeld zesruits schuifvenster. De geveltop heeft een zesruits venster.

De linker zijgevel, rechter zijgevel en achtergevel bevatten elk een negenruits venster. De linkerzijgevel heeft links van dit venster een opgeklampte deur en rechts daarvan een klein hooggeplaatst venster.

Waardering

Het woonhuis Kerkbuurt 136 is van algemeen belang uit cultuur- en architectuurhistorisch oogpunt als gaaf bewaard voorbeeld van een bescheiden woonhuis uit de vroege twintigste eeuw in de voor de streek karakteristieke houtskeletbouw. Het woonhuis heeft tevens situationele waarde als onderdeel van het fijnmazige en dichtbebouwde stedenbouwkundige patroon van de Kerkbuurt.

Bijlage 5: Gemeentelijke monumenten

Gemeentelijk monumenten, beeldbepalende panden en waardevolle panden op Marken

STRAAT	HUISNUMMER	HUIDIGE FUNCTIE	PLAATS	STATUS	PLANGEBIED
Buurt I	6		Marken	Beeldbepalend pand	
Buurt I	7		Marken	Beeldbepalend pand	
Buurt I	8		Marken	Beeldbepalend pand	
Buurt I	22		Marken	Beeldbepalend pand	
Buurt I	23		Marken	Beeldbepalend pand	
Buurt II	nabij 2		Marken	Beeldbepalend pand	
Buurt II	5		Marken	Beeldbepalend pand	
Buurt II	6	woning	Marken	Beeldbepalend pand	
Buurt II	7	woning	Marken	Beeldbepalend pand	
Buurt II	20		Marken	Beeldbepalend pand	
Buurt II	23	woning	Marken	Beeldbepalend pand	
Buurt II	24	woning	Marken	Beeldbepalend pand	
Buurt II	30	woning	Marken	Gemeentelijk monument	
Buurt III	3		Marken	Beeldbepalend pand	
Buurt III	12	woning	Marken	Beeldbepalend pand	
Buurt III	13		Marken	Beeldbepalend pand	
Buurt III	14		Marken	Beeldbepalend pand	
Buurt III	15		Marken	Beeldbepalend pand	
Buurt III	20	woning	Marken	Beeldbepalend pand	
Buurt III	21	woning	Marken	Beeldbepalend pand	
Buurt III	22		Marken	Beeldbepalend pand	
Buurt IV	22		Marken	Beeldbepalend pand	
Buurt IV	23		Marken	Beeldbepalend pand	
Buurterstraat	37	gezondheidscentrum	Marken	Gemeentelijk monument	
Buurterstraat	39	gezondheidscentrum	Marken	Gemeentelijk monument	
Buurterstraat	41	gezondheidscentrum	Marken	Gemeentelijk monument	
Buurterstraat	43	gezondheidscentrum	Marken	Gemeentelijk monument	
Grote Werf	1		Marken	Beeldbepalend pand	
Grote Werf	4		Marken	Beeldbepalend pand	
Grote Werf	5		Marken	Beeldbepalend pand	
Grote Werf	6		Marken	Beeldbepalend pand	
Grote Werf	16		Marken	Beeldbepalend pand	
Grote Werf	19		Marken	Beeldbepalend pand	
Havenbuurt	1		Marken	Beeldbepalend pand	
Havenbuurt	2		Marken	Beeldbepalend pand	
Havenbuurt	4		Marken	Beeldbepalend pand	
Havenbuurt	6		Marken	Beeldbepalend pand	
Havenbuurt	19a	woning	Marken	Beeldbepalend pand	
Havenbuurt	20	woning	Marken	Beeldbepalend pand	
Havenbuurt	21	woning	Marken	Beeldbepalend pand	
Havenbuurt	22	woning	Marken	Beeldbepalend pand	
Havenbuurt	23	woning	Marken	Beeldbepalend pand	
Havenbuurt	24	woning	Marken	Beeldbepalend pand	
Havenbuurt	25	woning	Marken	Beeldbepalend pand	
Havenbuurt	25a		Marken	Beeldbepalend pand	
Havenbuurt	26	woning	Marken	Beeldbepalend pand	
Havenbuurt	27	woning	Marken	Beeldbepalend pand	
Havenbuurt	28	woning	Marken	Beeldbepalend pand	
Havenbuurt	29	woning	Marken	Beeldbepalend pand	
Havenbuurt	31	woning	Marken	Beeldbepalend pand	
Kerkbuurt	15		Marken	Waardevol pand	
Kerkbuurt	17		Marken	Beeldbepalend pand	
Kerkbuurt	20		Marken	Beeldbepalend pand	
Kerkbuurt	25		Marken	Beeldbepalend pand	
Kerkbuurt	26		Marken	Beeldbepalend pand	
Kerkbuurt	29		Marken	Beeldbepalend pand	
Kerkbuurt	32		Marken	Beeldbepalend pand	
Kerkbuurt	33		Marken	Beeldbepalend pand	

Gemeentelijk monumenten, beeldbepalende panden en waardevolle panden op Marken

STRAAT	HUISNUMMER	HUIDIGE FUNCTIE	PLAATS	STATUS	PLANGEBIED
Kerkbuurt	34	woning	Marken	Gemeentelijk monument	
Kerkbuurt	35		Marken	Gemeentelijk monument	
Kerkbuurt	36		Marken	Beeldbepalend pand	
Kerkbuurt	37	woning	Marken	Gemeentelijk monument	
Kerkbuurt	39		Marken	Beeldbepalend pand	
Kerkbuurt	48		Marken	Beeldbepalend pand	
Kerkbuurt	50		Marken	Beeldbepalend pand	
Kerkbuurt	52		Marken	Beeldbepalend pand	
Kerkbuurt	53		Marken	Beeldbepalend pand	
Kerkbuurt	58		Marken	Beeldbepalend pand	
Kerkbuurt	58a		Marken	Beeldbepalend pand	
Kerkbuurt	61		Marken	Beeldbepalend pand	
Kerkbuurt	63		Marken	Beeldbepalend pand	
Kerkbuurt	64		Marken	Beeldbepalend pand	
Kerkbuurt	74		Marken	Beeldbepalend pand	
Kerkbuurt	77		Marken	Beeldbepalend pand	
Kerkbuurt	80		Marken	Beeldbepalend pand	
Kerkbuurt	81		Marken	Beeldbepalend pand	
Kerkbuurt	82		Marken	Beeldbepalend pand	
Kerkbuurt	85	woning	Marken	Beeldbepalend pand	
Kerkbuurt	86	woning	Marken	Beeldbepalend pand	
Kerkbuurt	87		Marken	Beeldbepalend pand	
Kerkbuurt	88		Marken	Beeldbepalend pand	
Kerkbuurt	90		Marken	Beeldbepalend pand	
Kerkbuurt	92		Marken	Beeldbepalend pand	
Kerkbuurt	94	vrn. Dokterswoning	Marken	Gemeentelijk monument	
Kerkbuurt	95	vrn. Dokterswoning	Marken	Gemeentelijk monument	
Kerkbuurt	97		Marken	Beeldbepalend pand	
Kerkbuurt	107		Marken	Beeldbepalend pand	
Kerkbuurt	108		Marken	Beeldbepalend pand	
Kerkbuurt	109		Marken	Beeldbepalend pand	
Kerkbuurt	111		Marken	Beeldbepalend pand	
Kerkbuurt	114		Marken	Beeldbepalend pand	
Kerkbuurt	116	woning	Marken	Beeldbepalend pand	
Kerkbuurt	117		Marken	Beeldbepalend pand	
Kerkbuurt	120		Marken	Beeldbepalend pand	
Kerkbuurt	123		Marken	Beeldbepalend pand	
Kerkbuurt	124		Marken	Beeldbepalend pand	
Kerkbuurt	132	woning-winkel	Marken	Beeldbepalend pand	
Kerkbuurt	133		Marken	Beeldbepalend pand	
Kerkbuurt	138	woning	Marken	Beeldbepalend pand	
Kerkbuurt	140	woning	Marken	Beeldbepalend pand	
Kerkbuurt	141	woning	Marken	Beeldbepalend pand	
Kerkbuurt	142		Marken	Beeldbepalend pand	
Kerkbuurt	143	woning	Marken	Beeldbepalend pand	
Kerkbuurt	145		Marken	Beeldbepalend pand	
Kerkbuurt	147		Marken	Beeldbepalend pand	
Kerkbuurt	149		Marken	Beeldbepalend pand	
Kerkbuurt	150		Marken	Beeldbepalend pand	
Kerkbuurt	152		Marken	Beeldbepalend pand	
Kerkbuurt	153		Marken	Beeldbepalend pand	
Kerkbuurt	155	woning	Marken	Beeldbepalend pand	
Kerkbuurt	159		Marken	Beeldbepalend pand	
Kerkbuurt	160		Marken	Beeldbepalend pand	
Kerkbuurt	161		Marken	Beeldbepalend pand	
Kerkbuurt	162		Marken	Beeldbepalend pand	
Kerkbuurt	163	woning	Marken	Beeldbepalend pand	
Kerkbuurt	164	woning	Marken	Beeldbepalend pand	

Gemeentelijk monumenten, beeldbepalende panden en waardevolle panden op Marken

STRAAT	HUISNUMMER	HUIDIGE FUNCTIE	PLAATS	STATUS	PLANGEBIED
Kerkbuurt	175		Marken	Beeldbepalend pand	
Kerkbuurt	176	woning	Marken	Gemeentelijk monument	
Kerkbuurt	177	woning	Marken	Gemeentelijk monument	
Kerkbuurt	178	woning	Marken	Gemeentelijk monument	
Kerkbuurt	179	woning	Marken	Gemeentelijk monument	
Kerkbuurt	180	woning	Marken	Gemeentelijk monument	
Kerkbuurt	181		Marken	Beeldbepalend pand	
Kerkbuurt	182		Marken	Beeldbepalend pand	
Kerkbuurt	184	woning	Marken	Gemeentelijk monument	
Kerkbuurt	185	woning	Marken	Gemeentelijk monument	
Kerkbuurt	186	woning	Marken	Gemeentelijk monument	
Kerkbuurt	187	woning	Marken	Gemeentelijk monument	
Kerkbuurt	188	woning	Marken	Gemeentelijk monument	
Kerkbuurt	189	woning	Marken	Gemeentelijk monument	
Kets	7		Marken	Beeldbepalend pand	
Kets	18		Marken	Beeldbepalend pand	
Kets	21	woning	Marken	Beeldbepalend pand	
Kets	22	woning	Marken	Beeldbepalend pand	
Kets	25	woning	Marken	Beeldbepalend pand	
Kets	26	woning	Marken	Beeldbepalend pand	
Kets	27	woning	Marken	Beeldbepalend pand	
Kets	28	woning	Marken	Beeldbepalend pand	
Kets	29	woning	Marken	Beeldbepalend pand	
Kets	30	woning	Marken	Beeldbepalend pand	
Kets	31	woning	Marken	Beeldbepalend pand	
Kets	32	woning	Marken	Beeldbepalend pand	
Kets	33	woning	Marken	Beeldbepalend pand	
Kets	33a	woning	Marken	Gemeentelijk monument	
Kets	33b	woning	Marken	Gemeentelijk monument	
Kets	34	woning	Marken	Gemeentelijk monument	
Kets	35	woning	Marken	Gemeentelijk monument	
Kets	36	woning	Marken	Gemeentelijk monument	
Kets	37	woning	Marken	Gemeentelijk monument	
Kets	38	woning	Marken	Gemeentelijk monument	
Kets	42	woning	Marken	Gemeentelijk monument	
Kets	43	woning	Marken	Gemeentelijk monument	
Kets	44	woning	Marken	Gemeentelijk monument	
Kets	45	woning	Marken	Gemeentelijk monument	
Rozewerf	5		Marken Buitengebied	Gemeentelijk monument	Binnen het plangebied
Rozewerf	6		Marken Buitengebied	Gemeentelijk monument	Binnen het plangebied
Rozewerf	16		Marken Buitengebied	Beeldbepalend pand	Binnen het plangebied
Wittewerf	8		Marken Buitengebied	Beeldbepalend pand	
Wittewerf	9		Marken Buitengebied	Beeldbepalend pand	
Wittewerf	10		Marken Buitengebied	Beeldbepalend pand	
Wittewerf	11		Marken Buitengebied	Beeldbepalend pand	
Wittewerf	17a	woning	Marken Buitengebied	Beeldbepalend pand	
Wittewerf	18	woning	Marken Buitengebied	Beeldbepalend pand	
Wittewerf	19	woning	Marken Buitengebied	Beeldbepalend pand	
Wittewerf	22		Marken Buitengebied	Beeldbepalend pand	
Wittewerf	25		Marken Buitengebied	Beeldbepalend pand	
Wittewerf	26		Marken Buitengebied	Beeldbepalend pand	
Wittewerf	27		Marken Buitengebied	Beeldbepalend pand	

Bron: Gemeente Waterland, 26 november 2010.