





LEGENDA

-  grens onderzoekslocatie
-  bestaande bebouwing
-  overige topografie
-  vervolgonderzoek

Oppervlakte gebied vervolgonderzoek: 72000 m²



MUG ingenieursbureau

Infra
Milieu
Archeologie
GEO-informatie



MUG
ingenieursbureau

Project: **De Munt fase A te Emmeloord**

Opdrachtgever: **Gemeente Noordoostpolder**

Onderdeel: **Overzichtskaart vervolgonderzoek**

Getekend: **MSC** Formaat: **A3** Projectnummer: **92062609** Datum: **10-01-11**

Gecontroleerd: **GRO** Schaal: **1:2500** Bijlage: **5** Status: **DEFINITIEF**

Zernikelaan 8
Postbus 136
9300 AL LEEK
Tel: (0594) 55 24 20
Fax: (0594) 55 24 99

E-mail: info@mug.nl
Internet: www.mug.nl