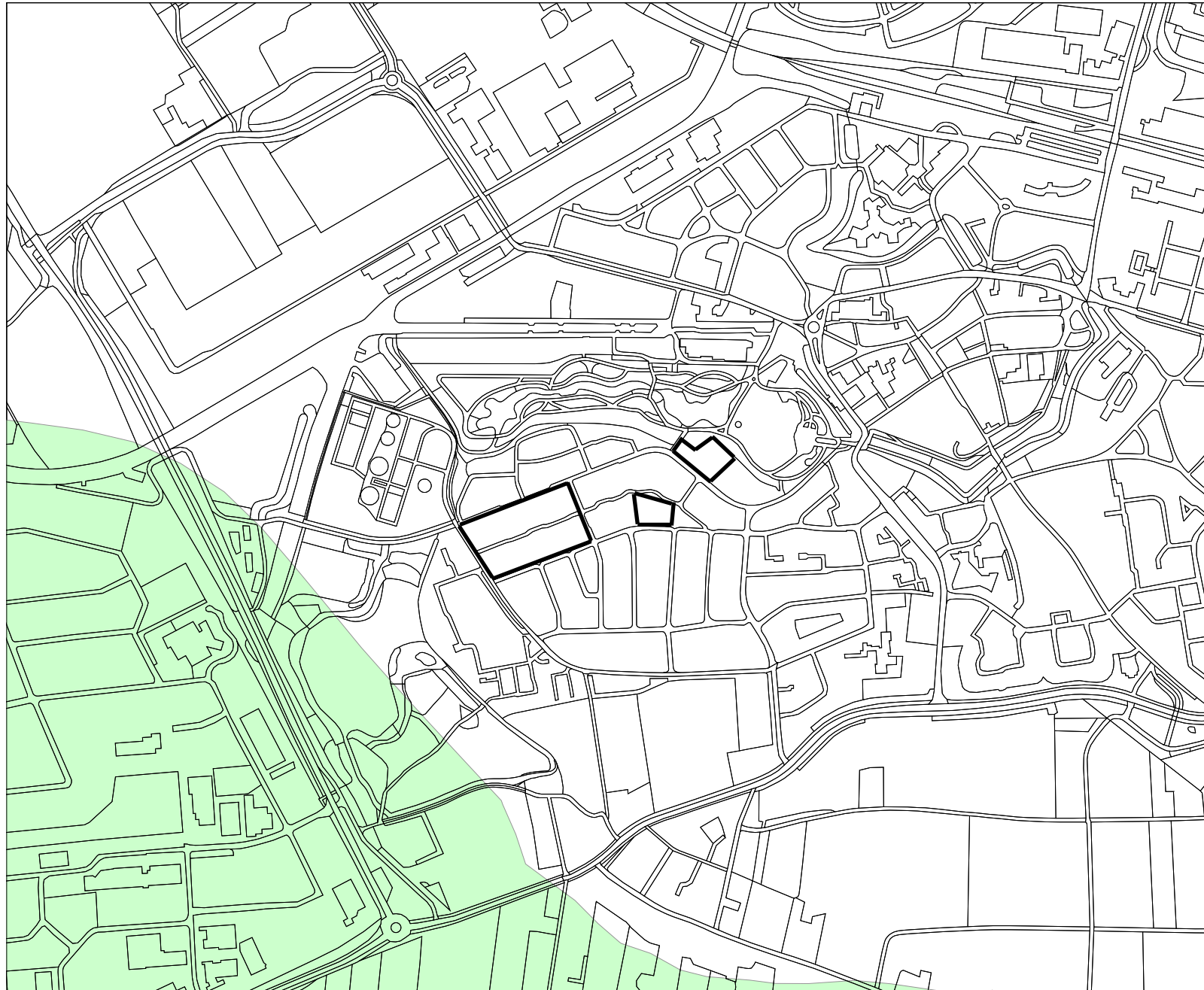


Steenwijk-West

Figuur 3. De top van het Pleistocene zand.








204717 / 534204



Legenda

 TOP10 ((c)TDN)

PLEISTOCEN_TOP ((c)TNO)

-  0 tot 2 m tov NAP
-  -4 tot 0 m tov NAP
-  -8 tot -4 m tov NAP
-  -12 tot -8 m tov NAP
-  -16 tot -12 m tov NAP
-  -24 tot -16 m tov NAP
-  geerdeerd

0  500 m



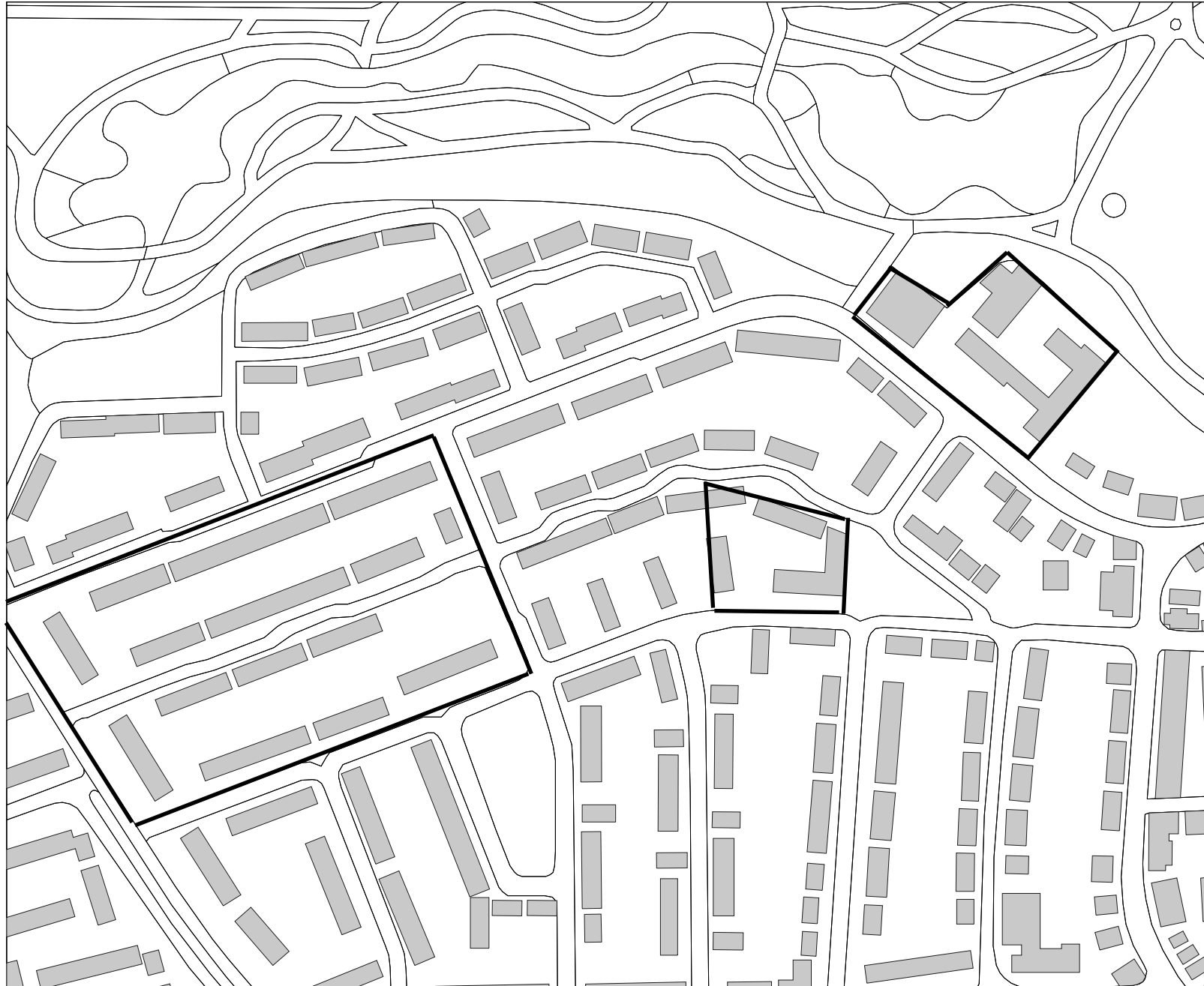
ROB
ArchisII

202385 / 532299



Steenwijk-West

Figuur 5. De bebouwing.

203843 / 533489



Legenda

-  HUIZEN
-  TOP10 ((c)TDN)

0 100 m



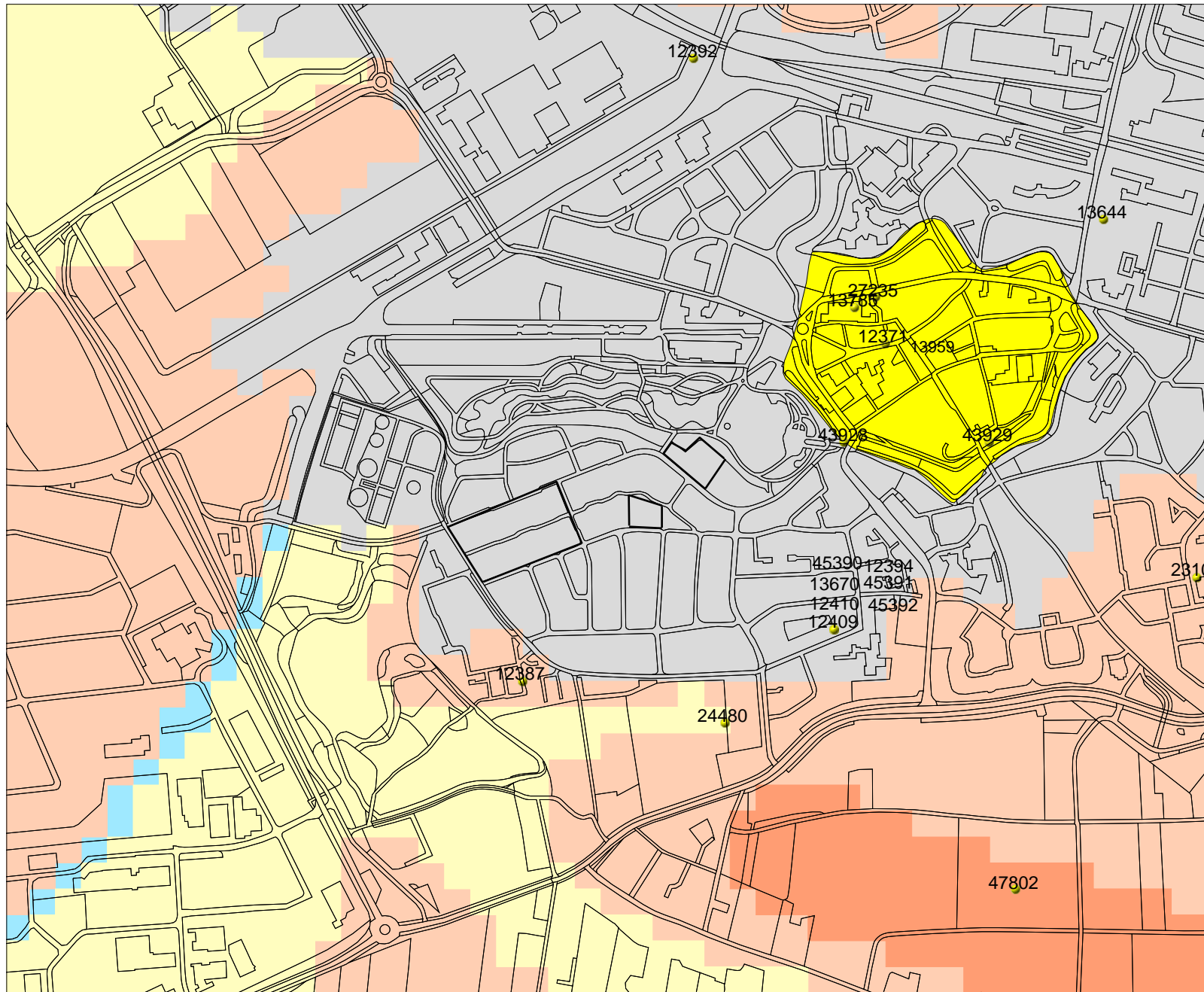
ROB
ArchisII

203260 / 533013

Steenwijk-West

Figuur 6. Bekende en verwachte archeologische waarden.

204738 / 534204



Legenda

TOP10 ((c)TDN)

VONDSTMELDINGEN

WAARNEMINGEN

MONUMENTEN

archeologische betekenis

archeologische waarde

hoge archeologische waarde

zeer hoge archeologische waarde

zeer hoge arch waarde, beschermd

IKAW

zeer lage trefkans

lage trefkans

middelhoge trefkans

hoge trefkans

lage trefkans (water)

middelhoge trefkans (water)

hoge trefkans (water)

water

niet gekarteerd



ROB
ArchisII

202406 / 532299