



PROF. HICKMANN'S
GEOGRAPHISCH-STATISTISCHER
**UNIVERSAL-
ATLAS**

◆ 1921 ◆

DRUCK U. VERLAG D. KARTOGRAPHISCHEN ANSTALT
G. FREYTAG & BERNDT
GES. M. B. H., WIEN







PROF. HICKMANN'S
GEOGRAPHISCH-STATISTISCHER

UNIVERSAL ATLAS

◆ 1921 ◆

VOLLSTÄNDIG NEUBEARBEITET VON ALOIS FISCHER



M. W. 1190/01
Legation de Pologne
à Helsinki

DRUCK U. VERLAG DER KARTOGRAPHISCHEN ANSTALT
G. FREYTAG & BERNDT
GES. M. B. H., WIEN

VORWORT.

Fünf Jahre sind seit dem letzten Erscheinen unseres Werkes verflossen. Es ist wohl überflüssig zu betonen, daß die völlig veränderte Gestalt, in der die diesjährige Ausgabe vorliegt, größtenteils durch die politischen Ereignisse, die sich während dieser Zeit abspielten, bedingt wurde. Wie man auf den ersten Blick erkennen kann, ist der allergrößte Teil der Tafeln vollständig neugeschaffen worden und auch die wenigen von der letzten Ausgabe übernommenen Blätter wurden derart umgearbeitet, daß von der alten Grundlage nahezu nichts mehr übrig ist. Außerdem ist der Inhalt des textlichen Teils um mehr als das Doppelte vermehrt worden.

Abgesehen von den durch die neuen Grenzen verursachten umfangreichen Korrekturen, mußte aber auch die Tatsache in Erwägung gezogen werden, daß gegenwärtig andere Gebiete innerhalb der Statistik im Vordergrund des wissenschaftlichen und allgemeinen Interesses stehen, als dies vor dem Kriege der Fall war. Aus diesem Grunde erfolgte beispielsweise die Ausgestaltung der wirtschaftsstatistischen Diagramme und die Bereicherung um die historisch-statistische Tafelserie »Der Weltkrieg und seine Folgen« (55—61), während andererseits die vornehmlich dekorativen Wappen- und Münzentafeln fortgelassen wurden. Die finanz- und handelsstatistischen Daten werden diesmal im Text gebracht, und zwar bei jedem einzelnen Staat in der betreffenden Landeswährung, nachdem es bei den gegenwärtigen Valutaschwankungen geradezu absurd wäre, eine Vergleichsbasis aufstellen zu wollen.

Der Atlas ist einheitlich auf Grund der im Februar 1921 de jure bestandenen Grenzen bearbeitet. Eine Ausnahme bilden lediglich die von Rußland nur im Prinzip und von den Hauptmächten erst indirekt als selbständig anerkannten Staaten Ukraina, Weißrußland, Armenien und Aserbeidschan; hier mußte an die Stelle der noch nicht näher festgesetzten Grenzen die der Zukunftsgestaltung nach gegenwärtiger Voraussicht am nächsten kommende Kombination treten. In der Signatur werden provisorische von dauernden Zuständen streng geschieden. Als endgültig werden die aus der Zeit vor 1914 stammenden und die durch die Verträge von Versailles, St-Germain, Trianon, Neuilly und Rapallo gegebenen Grenzen aufgefaßt, als vorläufig die in den Verträgen Sowjetrußlands mit Polen und den Randstaaten enthaltenen und die im Vertrag von Sèvres festgesetzten Grenzen (letztere wegen der möglichen Revision).

Die statistischen Daten entstammen entweder direkt offiziellen Quellen oder sie stellen die Ergebnisse eigener auf Grund amtlichen Materials angestellter Berechnungen dar; letzteres gilt vor allem von den Areal-, Bevölkerungs- und Produktionsdaten der neuen Staaten.

Von den letzten Volkszählungen sind (*im textlichen Teil*) bereits berücksichtigt: Deutsches Reich (8./10. 1919), Belgien (31./12. 1919), Vereinigte Staaten von Amerika (31./1. 1920), Österreich (31./1. 1920), Brasilien (1./9. 1920), Lettland (1./10. 1920; *Ber.*), Japan (1./10. 1920), Schweiz (1./12. 1920), Bulgarien (31./12. 1920; *Ber.*), Jugoslawien (31./1. 1921), Dänemark (1./2. 1921), Tschecho-Slowakei (15./2. 1921; *Teilergebnisse*). Hingegen mußten wir uns bei den vergleichenden Städtediagrammen (T. 46—48), nachdem uns ein Teil des allerneuesten Materials erst im Laufe des März übermittelt wurde, aus technischen Gründen teilweise darauf beschränken, die neuen Ergebnisse in Klammern neben die alten für die Reihenfolge bestimmenden Daten zu setzen.

Zum Schluß spreche ich endlich allen Herren, die durch Übermittlung von Daten oder Anregungen das Zustandekommen des Werkes gefördert haben, vor allem Universitätsprofessor Dr. Hassinger, Basel, Dozent Dr. Peucker, Wien, Professor Dr. Reinhardt, Leipzig, und Professor Dr. Thomas, Wien, meinen wärmsten Dank aus.

WIEN, Ende März 1921.

ALOIS FISCHER.

Inhaltsverzeichnis.

Text.

| Seite | Seite |
|-------|-------|
| 5 | 13 |
| 5—8 | 14—46 |
| 8—9 | 47—48 |
| 9—12 | 48 |
| 12—13 | 48 |

Karten und Diagramme.

| Tafel Nr. | Tafel Nr. |
|--------------|--------------|
| 1. | 15.—16. |
| 2. | 17. |
| 3. | 18. |
| 4. | 19. |
| 5. | 20. |
| 6. | 21. |
| 7. | 22. |
| 8. | 23. |
| 9.—10. | 24. |
| 11.—12. | 25. |
| 13.—14. | 26. |
| | 27. |
| | 28. |
| | 29. |
| | 30. |
| | 31. |
| | 32. |
| | 33. |
| | 34. |

Tafel
Nr.

35. Karte von Osteuropa (Rußland, Ukraina, Finnland).
36. Karte von Südosteuropa, nördlicher Teil (Magyaren, Rumänien, Jugoslawien, Bulgarien).
37. Karte von Südosteuropa, südlicher Teil (Griechenland und Albanien).
38. Karte der Vereinigten Staaten von Amerika und Mexicos.
39. Die Rassen und Völker der Erde.
40. Nationale Verhältnisse: I. Europa und die größeren europäischen Staaten.
41. Nationale Verhältnisse: II. Die kleineren europäischen Staaten und die Vereinigten Staaten von Amerika.
42. Die Religionen der Erde nach der Anzahl ihrer Bekenner. — Die Religionen Europas nach der Anzahl ihrer Bekenner. — Die Verbreitung der jüdischen Nation (und gleichzeitig der mosaischen Religion) auf der Erde.
43. Vergleichende Größe aller Staaten der Erde nach ihrem Flächeninhalt in Quadratkilometern.
44. Vergleichende Größe aller Staaten der Erde nach ihrer Bevölkerungszahl.
45. Vergleichende Größe des Außenbesitzes der Kolonialmächte.
46. Vergleichende Größe der bedeutendsten Städte der Erde (nach ihrer Einwohnerzahl): I.
47. Vergleichende Größe der bedeutendsten Städte der Erde: II.
48. Vergleichende Größe der bedeutendsten Städte der Erde: III.
49. Produktion: I. (Getreide und Kartoffeln. — Viehstand).
50. Produktion: II. (Wein, Bier, Rübenzucker, Rohrzucker, Kaffee, Tee, Kakao, Tabak, Kautschuk).

Tafel
Nr.

51. Produktion: III. (Schafwolle, Baumwolle, Rohseide, Gold, Silber, Eisenerz, Roheisen, Stein- und Braunkohle, Erdöl).
52. Vergleichende Länge der Eisenbahnlinien der wichtigsten Staaten der Erde in Kilometern. — Vergleichende Länge der Telegraphenlinien. — Anzahl der Fernsprechstellen.
53. Handelsschiffsraum. — Anzahl der Funkenstationen. — Länge der unterseeischen Kabel. — Kraftwagenstatistik.
54. Der Weltkrieg und seine Folgen: I. Europa im Weltkriege.
- 55.—56. Der Weltkrieg und seine Folgen: II. Die Mächte der Erde im Weltkrieg.
57. Der Weltkrieg und seine Folgen: III. Das Kräfteverhältnis im Weltkrieg (Gegenüberstellung der Bevölkerungsziffern und des Truppenaufgebotes aller am Kriege beteiligt gewesenen Staaten).
58. Der Weltkrieg und seine Folgen: IV. Die Kriegsverluste im Weltkrieg. — Die Bevölkerungsverluste im Weltkrieg.
59. Der Weltkrieg und seine Folgen: V. Die Schiffsverluste im Weltkrieg. — Die Flugzeugverluste im Weltkrieg. — Krieg und Volkswirtschaft (Kriegskosten, Volksvermögen vor und nach dem Weltkrieg, Notenumlauf, Teuerung).
60. Der Weltkrieg und seine Folgen: VI. Die territorialen Veränderungen infolge des Weltkrieges.
61. Der Weltkrieg und seine Folgen: VII. Die wirtschaftlichen Folgen des Kriegsausganges für die Bevölkerung Österreichs.
62. Flaggen.

Textliche Erläuterungen und Ergänzungen

des Inhalts der nachfolgenden Karten und vergleichenden geographisch-statistischen Diagramme.

Das Sonnen- und Planetensystem.

Das Planetensystem bilden jene dunklen Himmelskörper, welche sich in ungleichen Abständen um die Sonne, von welcher sie ihr Licht erhalten, periodisch, in nahezu kreisförmigen Bahnen **rotierend** bewegen.

Von diesen Planeten steht der **Merkur** der Sonne am nächsten und es folgen demselben in zunehmender Entfernung **Venus, Erde und Mars**, welche zusammen den »inneren« Planetenring bilden. Die zweite Gruppe bilden die **Asteroiden** oder **Planetoiden**, deren man bisher an **900** kennt. Zur dritten Gruppe, den **äußeren** Planeten, gehören **Jupiter, Saturn, Uranus** und **Neptun**.

Die **Umlaufzeit** der Planeten ist je nach ihrer Entfernung verschieden; während z. B. der Merkur nur 58 Millionen Kilometer von der Sonne seine Bahn beschreibt und dazu 88 Tage 23¹/₄ Stunden braucht, beträgt die Entfernung des Neptun 4.493 Millionen Kilometer und währt die Zeit seines Umlaufes 164₈ Jahre.

Der **Mond** läuft in einer mittleren Entfernung von 384.392 km in der Zeit von 27 Tagen 7 Stunden 43 Minuten um die Erde.

Die Erdoberfläche.

Die **Erdoberfläche** = 509,950 000 km² besteht zu etwas mehr als **einem Viertel** (146,450.000 km² = 28,7⁰/₁₀₀) aus festem Lande und zu nahezu **drei Vierteln** (363,500.000 km² = 71,3⁰/₁₀₀) aus Wasser.

Verteilung der Landfläche:

| | km ² | Bewohner 1920 | Dichte |
|-----------------------------|-----------------|---------------|--------|
| Europa | 10,066.000 | 449,000.000 | 42 |
| Asien | 44,093.000 | 941,000.000 | 21 |
| Afrika | 30,027.000 | 134,000.000 | 4,5 |
| Nord-Amerika | 25,702.000 | 146,000.000 | 5,7 |
| Süd-Amerika | 18,185.000 | 66,000.000 | 3,6 |
| Australien und Ozeanien . . | 8,960.000 | 8,300.000 | 0,9 |
| Antarktika | 9,417.000 | — | — |

Gesamtbevölkerung der Erde: 1.744 Millionen.

Verteilung der Wasserfläche:

| | km ² | Größte bekannte Tiefe m | Mittlere Tiefe m |
|-------------------------|-----------------|----------------------------|---------------------|
| Großer Ozean | 180,000.000 | 9.780 | 4.100 |
| Atlantischer Ozean . . | 92,000.000 | 8.526 | 3.870 |
| Indischer Ozean | 76,500.000 | 7.000 | 3.930 |
| Nördliches Eismeer . . | 15,000.000 | 4.850 | 1.170 |

Sonstige wichtige Größenzahlen der Erde (nach *Bessel*):

| | | | |
|--------------------------------|---------------------------|---|------------------------|
| Länge des Äquators | 40.070. ³⁶³ km | Länge eines Parallelgrades am Äquator | 111. ³⁰⁷ km |
| » » Meridians | 40.003. ⁴²³ » | » » » » Wendekreise | 102. ¹²⁹ » |
| » eines Wendekreises | 36.778 » | » » » » Polarkreise | 44. ⁵⁰⁸ » |
| » » Polarkreises | 15.996. ²⁸⁰ » | » » » » Pole | — |

Kubikinhalt der Erdkugel 1,082.841,315.400 km³.

Die bedeutendsten Inseln der Erde.

| | | | | | | | |
|--------------------------|---------------------------|-------------------------|------------------------|--------------------------|------------------------|----------------------|-----------------------|
| Grönland | 2,170.000 km ² | Jesso | 94.000 km ² | Schikoku | 18.210 km ² | Laaland | 1.230 km ² |
| Neuguinea | 775.000 » | Nowaja Semlja | 92.000 » | Neu-Kaledonien | 16.600 » | Rügen | 968 » |
| Borneo | 755.000 » | Nord | 50.000 » | Viti Levu | 12.000 » | Korfu | 720 » |
| Madagaskar | 586.000 » | Süd | 42.000 » | Hawaii | 11.360 » | Anglesey | 715 » |
| Sumatra | 435.000 » | Irland | 83.810 » | Jamaika | 10.860 » | Kephalonia | 690 » |
| Neu-Seeland | 265.000 » | Haiti | 77.300 » | Porto Rico | 9.340 » | Menorea | 680 » |
| Nord | 150.000 » | Sachalin | 75.500 » | Cypern | 9.280 » | Aland | 640 » |
| Süd | 115.000 » | Tasmanien | 67.900 » | Corsica | 8.720 » | Man | 588 » |
| Großbritannien | 229.840 » | Ceylon | 66.000 » | Kreta | 8.600 » | Bornholm | 585 » |
| Nippon (Hondo) | 226.600 » | Spitzbergen | 65.000 » | Seeland | 7.025 » | Zante | 435 » |
| Celebes | 180.000 » | Feuerland | 48.000 » | Euböa | 3.770 » | Wight | 420 » |
| Java | 126.000 » | Kiuschiu | 36.000 » | Mallorea | 3.505 » | Cherso | 400 » |
| Cuba | 120.000 » | Fo:mosa | 35.000 » | Fünen | 2.970 » | Veglia | 380 » |
| Neu-Fundland | 111.000 » | Hainan | 34.000 » | Gotland | 2.620 » | Alsen | 310 » |
| Luzon | 106.000 » | Vaneouver | 33.000 » | Mytilene | 1.750 » | Malta | 250 » |
| Island | 104.000 » | Sizilien | 25.740 » | Rhodos | 1.460 » | Elba | 225 » |
| Mindonao | 96.300 » | Sardinien | 24.110 » | Öland | 1.350 » | Lussin | 75 » |

Bemerkenswerte Meerengen.

(Breite der engsten Stelle.)

| | | | | | | | |
|------------------------|--------------------|------------------------------|--------------------|------------------------------------|-------|------------------------------|-------|
| Kleiner Belt | 0. ₆ km | Straße von Messina | 3. ₆ km | Straße von Gibraltar | 14 km | Straße von Dover | 33 km |
| Bosporus | 0. ₇ » | Sund | 4 » | Großer Belt | 15 » | Malakka-Straße | 35 » |
| Dardanellen | 1. ₃ » | Magalhães-Straße | 5 » | Bab-el-Mandeb(Tränentor) | 18 » | Straße von Otranto | 57 » |

Bemerkenswerte Landengen.

| | | | | | | | |
|-------------------|--------------------|------------------|-------|----------------|--------|-----------------------|--------|
| Korinth | 6. ₃ km | Panama | 93 km | Suës | 160 km | Tehuantepee | 308 km |
|-------------------|--------------------|------------------|-------|----------------|--------|-----------------------|--------|

Flächengröße einiger Binnenseen.

| | | | | | |
|--|-------------------------|---------------------------------------|-----------------------|------------------------------------|---------------------|
| Kaspisches Meer (26 m unter dem Schwarzen Meere) | 438.000 km ² | Wenern | 5.570 km ² | Neuenburger See = Lac de Neuchâtel | 230 km ² |
| Oberer See = Lake Superior | 82.350 » | Issyk-kul (Turkestan, 1.282 m) | 5.120 » | Langensee = Lago Maggiore | 212 » |
| Victoria Njansa (1.136 m über dem Meere) | 68.500 » | Lake Eyre (Süd-Austr., -12 m) | 5.000 » | Arport-tcho, (Tibet, 5.465 m) | 200 » |
| Aralsee | 67.800 » | Merusee (Ostafrika) | 4.500 » | Tiberias-See (-208 m) | 175 » |
| Huronsee | 60.000 » | Albert Edwardsee | 3.900 » | Müritzsee (Mecklenburg) | 133 » |
| Michigansee | 58.100 » | Urmiassee (Aserbeidschan) | 3.840 » | Lago Trasimeno (Italien) | 117 » |
| Tanganjikasee | 35.100 » | Kuku-nor (Tibet, 3.250 m) | 3.770 » | Vierwaldstätter See | 115 » |
| Baikalsee | 34.930 » | Wansee (Armenien) | 3.680 » | Züricher See | 89 » |
| Njassasee | 31.000 » | Peipussee (Estland—Rußland) | 3.510 » | Chiemsee | 85 » |
| Großer Bärenssee (Canada) | 29.000 » | Bangweolosee (Ostaf., 1.120 m) | 3.500 » | Schweriner See (Mecklenburg) | 58 » |
| Großer Sklavensee (Canada) | 26.000 » | Tanasee (Ostafrika, 1.755 m) | 3.100 » | Starnberger See | 56 » |
| Eriesee | 25.800 » | Poopósee (Bolivia, 3.700 m) | 3.000 » | Luganer See = Lago di Lugano | 49 » |
| Winnipegsee (Canada) | 24.600 » | Tengri-nor (Tibet, 4.630 m) | 2.420 » | Thuner See | 48 » |
| Balkaschsee | 20.600 » | Wettern | 1.960 » | Attersee | 47 » |
| Ontariosee | 18.750 » | Saimasee (Finnland) | 1.760 » | Ammersee | 46 » |
| Ladogasee | 18.130 » | Mälaren | 1.685 » | Bieler See = Lac de Bienne | 44 » |
| Tsadsee | 18.000 » | Managuasee (Nicaragua) | 1.300 » | Zuger See | 38 » |
| Maracaibosee (Venezuela) | 16.800 » | Ilmensee (Rußland) | 920 » | Steinhuder Meer (Hannover) | 31 » |
| Rudolfsee | 10.250 » | Totes Meer (-394 m) | 915 » | Traunsee | 26 » |
| Onegasee | 9.500 » | Plattensee = Balaton | 650 » | Wörther See | 19 » |
| Titicacasee (3.835 m) | 8.330 » | Genfer See = Lac Léman | 582 » | Mondsee | 14 » |
| Nicaraguasee | 7.700 » | Bodensee | 538 » | Millstätter See | 13 » |
| Athabascasee (Canada) | 7.400 » | Hjelmarsee (Schweden) | 490 » | Wolfgangsee | 13 » |
| Lake Gairdner (Süd-Austr.) | 7.400 » | Mjössee (Norwegen) | 393 » | Ossiacher See | 11 » |
| Großer Salzsee (1.282 m) | 6.160 » | Gardasee = Lago di Garda | 370 » | Hallstätter See | 9 » |
| Lake Torrens (Süd-Austr.) | 6.150 » | Skutarisee (Jugoslawien) | 355 » | Achensee | 7 » |
| Albert Njansa | 5.600 » | Neusiedler See (Österreich-Magyarien) | 350 » | Königsee | 5,2 » |
| | | Ochridasee (Jugoslawien) | 270 » | Grundelsee | 3,7 » |

Höchste Erhebungen des Festlandes.

| | | | | | |
|------------------------|---------|------------------------------------|---------|-----------------------------------|---------|
| Europa: Montblanc | 4.810 m | Nord-Amerika: Mt. Mac Kinley | 6.240 m | Austral.-Kontinent: Mt. Kosciusko | 2.196 m |
| Asien: Mt. Everest | 8.840 » | Süd-Amerika: Aconcagua | 7.040 » | Ozeanien: Mauna Kea (Hawaii) | 4.210 » |
| Afrika: Kilimandseharo | 5.893 » | Austral.: Mt. Victoria (Neuguinea) | 5.100 » | Antarktika: Mt. Markham | 4.600 » |

Flächengröße einiger bedeutender Gletscher.

| | | | | | |
|--|-----------------------|--|--------------------|--|--------------------|
| Vatna Jökull (Island) | 8.000 km ² | Gornergletscher (Westalpen, Schweiz) | 68 km ² | Unteraargletscher (Westalpen, Schweiz) | 39 km ² |
| Malaspinagletscher (Alaska) | 3.800 » | Mer de Glace (Westalp., Frankreich) | 55 » | Pasterze (Ostalp., Österr.) | 32 » |
| Jostedalbrae (Norwegen) | 1.100 » | | | Rhônegl. (Westalp., Schweiz) | 22 » |
| Aletschgl. (Westalp., Schweiz) | 115 » | | | | |

Höhe einiger tätiger Vulkane.

| | | | | | |
|---|---------|--------------------------------------|---------|--|---------|
| Cotopaxi (Ecuador) | 5.943 m | Pico de Teýde (Tenerifa) | 3.720 m | Mont Pélé (Martinique) | 1.350 m |
| Pico de Orizába = Citlaltépetl (Mexico) | 5.560 » | Semeru (Java) | 3.676 » | Vesuv (Italien) | 1.223 » |
| Popocatepetl (Mexico) | 5.452 » | Átna (Sizilien) | 3.274 » | Kilauea (mit dem Feuersee Halemauau, Hawaii) | 1.220 » |
| Mt. Rainier (V. St. v. Am.) | 4.375 » | Schielwutsch (Kamtschatka) | 3.200 » | Stromboli (Lipar. Inseln) | 926 » |
| Mauna Loa (Hawaii) | 4.170 » | Merapi (Java) | 2.870 » | Krakatoa (Sunda-Straße) | 816 » |
| Colima (Mexico) | 3.940 » | Awatscha (Kamtschatka) | 2.600 » | Vulcano (Lipar. Inseln) | 499 » |
| Fudschijama (Japan) | 3.778 » | Bandai-san (Japan) | 1.965 » | Monte Santorini (Griech. Archipel) | 127 » |
| | | Hekla (Island) | 1.560 » | | |

Das Klima.

Temperaturen bemerkenswerter Orte.

| Ort | Geographische Breite | Höhe m | Temperatur °C | | | Unterschied |
|-------------------------------------|----------------------|--------|-------------------|-----------------------|----------------------|-----------------|
| | | | Jahr | Kältester Monat | Wärmster Monat | |
| Lady Franklinbay | 81° 44' N | — | — 20 ₀ | — 40 ₁ II. | 2 ₉ VII. | 43 ₀ |
| Werehojansk (Ostsibirien) | 67° 34' N | 110 | — 17 ₃ | — 51 ₁ I. | 15 ₀ VII. | 66 ₁ |
| Jakutsk (Ostsibirien) | 62° 1' N | 160 | — 11 ₂ | — 42 ₈ I. | 18 ₈ VII. | 61 ₆ |
| Sonnblick (Österreich) | 47° 3' N | 3.106 | — 6 ₉ | — 14 ₅ II. | 0 ₉ VIII. | 15 ₄ |
| Nain (Labrador) | 57° 10' N | — | — 3 ₈ | — 20 ₆ I. | 9 ₉ VIII. | 30 ₅ |
| Jrkutsk (Ostsibirien) | 52° 16' N | 460 | — 0 ₁ | — 20 ₅ I. | 18 ₈ VII. | 39 ₃ |
| Hammerfest (Norwegen) | 70° 40' N | — | 1 ₈ | — 5 ₁ I. | 11 ₃ VII. | 16 ₄ |
| St. Petersburg | 59° 56' N | — | 3 ₆ | — 9 ₄ I. | 17 ₅ VII. | 26 ₉ |
| Moskau | 55° 46' N | 168 | 3 ₉ | — 11 ₁ I. | 18 ₉ VII. | 30 ₀ |
| Antisana (Ecuador) | 0° 14' S | 4.060 | 4 ₉ | 2 ₉ VII. | 6 ₂ II. | 3 ₃ |
| Leh (Tibet) | 34° 10' N | 3.517 | 5 ₇ | — 6 ₂ I. | 17 ₁ VII. | 23 ₃ |
| Warschau | 52° 13' N | 120 | 7 ₂ | — 4 ₄ I. | 18 ₆ VII. | 23 ₀ |
| München | 48° 9' N | 526 | 7 ₅ | — 3 ₀ I. | 17 ₃ VII. | 20 ₃ |
| Prag | 50° 5' N | 202 | 8 ₈ | — 1 ₆ I. | 19 ₂ VII. | 20 ₈ |
| Berlin | 52° 31' N | 39 | 8 ₉ | — 0 ₉ I. | 18 ₅ VII. | 19 ₄ |
| Wien | 48° 13' N | 202 | 9 ₃ | — 1 ₈ I. | 19 ₇ VII. | 21 ₅ |
| London | 51° 28' N | 40 | 9 ₄ | 3 ₄ I. | 17 ₄ VII. | 14 ₀ |
| Paris | 48° 50' N | 50 | 9 ₉ | 2 ₂ I. | 18 ₁ VII. | 15 ₀ |
| Budapest | 47° 30' N | 153 | 10 ₀ | — 2 ₀ I. | 21 ₄ VII. | 23 ₄ |
| New York | 40° 50' N | 8 | 10 ₆ | — 1 ₀ I. | 22 ₉ VII. | 23 ₉ |
| Peking | 39° 57' N | 38 | 11 ₈ | — 4 ₆ I. | 26 ₁ VII. | 30 ₇ |
| Sewastopol (Ukraina) | 44° 37' N | 40 | 12 ₁ | 1 ₉ I. | 23 ₂ VII. | 21 ₃ |
| Quito (Ecuador) | 0° 14' S | 2.880 | 13 ₅ | 13 ₃ VII. | 13 ₈ I. | 0 ₅ |

| Ort | Geographische Breite | Höhe m | Temperatur °C | | | Unterschied |
|---------------------------------|----------------------|--------|------------------|-----------------------|------------------------|------------------|
| | | | Jahr | Kältester Monat | Wärmster Monat | |
| Tokio | 35° 40' N | 24 | 13. ₆ | 2. ₅ I. | 25. ₈ VIII. | 23. ₃ |
| Konstantinopel | 41° 0' N | 20 | 14. ₁ | 5. ₂ II. | 23. ₅ VIII. | 18. ₃ |
| Madrid | 40° 25' N | 630 | 14. ₃ | 7. ₀ I. | 24. ₉ VIII. | 17. ₉ |
| Melbourne (<i>Australien</i>) | 37° 49' S | 39 | 14. ₄ | 8. ₇ VII. | 19. ₉ I. | 11. ₂ |
| Auckland (<i>Neu-Seeland</i>) | 36° 50' S | — | 15. ₃ | 11. ₀ VII. | 19. ₄ II. | 8. ₉ |
| Rom | 41° 54' N | 32 | 15. ₄ | 6. ₇ I. | 24. ₆ VII. | 17. ₉ |
| Mexico | 19° 26' N | 2.282 | 15. ₅ | 12. ₀ XII. | 18. ₁ V. | 6. ₁ |
| Buenos Aires | 34° 37' S | 31 | 17. ₂ | 10. ₄ VII. | 24. ₃ I. | 13. ₉ |
| Algier | 36° 47' N | — | 18. ₁ | 12. ₁ I. | 25. ₀ VIII. | 12. ₉ |
| Athen | 37° 54' N | 113 | 18. ₂ | 8. ₅ II. | 28. ₂ VII. | 19. ₇ |
| Funchal (<i>Madeira</i>) | 32° 44' N | — | 18. ₄ | 15. ₂ II. | 22. ₃ VIII. | 7. ₁ |
| Lima (<i>Peru</i>) | 12° 3' S | 152 | 19. ₂ | 14. ₇ VII. | 23. ₄ II. | 8. ₇ |
| Kairo | 29° 59' N | 29 | 21. ₂ | 12. ₀ I. | 29. ₁ VII. | 17. ₁ |
| Rio de Janeiro | 22° 54' S | 64 | 22. ₆ | 19. ₉ VII. | 25. ₄ II. | 5. ₅ |
| Batavia (<i>Java</i>) | 6° 11' S | 7 | 25. ₉ | 25. ₃ I. | 26. ₄ V. | 1. ₁ |
| Cayenne (<i>Fr. Guayana</i>) | 4° 56' N | — | 26. ₁ | 25. ₅ I. | 26. ₈ IX. | 1. ₃ |
| Kalkutta | 22° 33' N | — | 26. ₂ | 19. ₈ I. | 30. ₀ V. | 10. ₂ |
| Singapur (<i>Str. Settl.</i>) | 1° 17' N | — | 26. ₉ | 25. ₇ I. | 27. ₆ VII. | 1. ₉ |
| Massaua (<i>Somalia</i>) | 15° 36' N | 9 | 30. ₂ | 25. ₄ I. | 34. ₇ VIII. | 9. ₃ |

(Nach J. Hann.)

Niederschlagsmengen bemerkenswerter Orte.

| | | | | | |
|---|----------|------------------------------------|--------|-------------------------------|-------|
| Waialealeberg (1738 m) auf Kauai (<i>Hawaii-Inseln</i>) | 1.250 cm | Singapur (<i>Straits Settl.</i>) | 228 cm | London | 62 cm |
| Tscherrapundsch (Bengalen) | 1.150 » | Alt-Aussee (<i>Steiermark</i>) | 197 » | Peking | 61 » |
| Dibundja (<i>Kamerun</i>) | 1.047 » | Tokio | 177 » | Wien | 60 » |
| Bibundi (<i>Kamerun</i>) | 1.024 » | Kalkutta | 167 » | Berlin | 59 » |
| Greytown (<i>Nicaragua</i>) | 658 » | Brocken (<i>Gipfel 1.142 m</i>) | 167 » | Paris | 59 » |
| Tami (<i>Ost-Neuguinea</i>) | 655 » | Lugano (<i>Schweiz</i>) | 157 » | Warschau | 58 » |
| Crkvice (<i>Dalmatien</i>) | 456 » | Bregenz (<i>Vorarlberg</i>) | 155 » | Prag | 44 » |
| Buitenzorg (<i>Java</i>) | 446 » | Rio de Janeiro | 121 » | St. Petersburg | 42 » |
| Stysheadpaß (<i>England</i>) | 431 » | Salzburg | 116 » | Athen | 39 » |
| Cayenne (<i>Franz. Guayana</i>) | 330 » | Zürich | 115 » | Madrid | 38 » |
| Tongas (<i>Alaska</i>) | 300 » | New York | 114 » | Baku (<i>Aserbeidschan</i>) | 25 » |
| Valdivia (<i>Chile</i>) | 277 » | Buenos Aires | 87 » | Alexandria (<i>Ägypten</i>) | 22 » |
| Pernambuco (<i>Brasilien</i>) | 240 » | München | 80 » | Astrachan (<i>Rußland</i>) | 16 » |
| Habana (<i>Cuba</i>) | 232 » | Rom | 77 » | Suës (<i>Ägypten</i>) | 3 » |
| | | Konstantinopel | 70 » | | |

Menschenrassen und Völkerstämme.

Eine allgemein anerkannte Klassifikation der Menschenrassen ist bisher noch nicht durchgeführt, doch gilt das nachfolgend akzep-

tierte System, trotzdem es vielfach als veraltet angefeindet wird, gegenwärtig immer noch als das instruktivste und gebräuchlichste.

I. Weiße Rasse 925 Mill. (1920).

Rassenmerkmale: *Geringe Pigmentierung; Haut* rosig-weiß bis hellbraun; *Iris* hell bis dunkelblau, grau, grünlich, hellbraun (selten dunkelbraun); *Haar* weich, gerade oder wellig, lockig (niemals wollig); reichliches Bart- und Körperhaar; Haarfarbe hellblond bis schwarz; *Schädel* dolichocephal bis hochgradig brachycephal; kleine, zurückliegende Backenknochen; senkrecht stehende Zähne.

Unterabteilungen:

A. Indogermanen (Arier) 867 Mill.

Haut weiß, bei den östlichen Zweigen bräunlich; *Haar* hellblond bis schwarz. *Gemeinsame Ursprache* (mehr oder minder deutlich im Sanskrit nachweisbar). Die Annahme der Verbreitung von Osten nach Westen wird in letzter Zeit wieder bestritten.

1. Ostarier 266 Mill.

| | |
|--|-----------|
| Inder (Hindus), Mahratten usw. | 240 Mill. |
| Iraner (Neu-Perser, Kurden, Belutschen, Afghanen, Osseten, Tat usw.) | 18 » |
| Kaukasusvölker (Georgier, Mingetlier, Lasen, Lesghier, Khisten, Tscherkessen usw.) | 4 » |
| Armenier (werden von manchen Forschern wegen ihrer dem Griechischen nahestehenden Sprache auch als östlichstes Glied der Westarier aufgefaßt) | 3,5 » |
| Zigeuner (in ganz Europa zerstreut lebendes, aus der Gegend des Pamirplateaus stammendes Wandervolk) | 0,8 » |

2. Westarier 601 Mill.

- a) **Griechen** 5,3 Mill.
 b) **Albanesen** 1 Mill.
 (wahrscheinlich die Nachkommen der alten Illyrier)
 c) **Romanen** 164 Mill.
 a) **Westromanen** 152,3 Mill.

| | |
|---|----------|
| Franzosen , Provenzalen, Wallonen (in Frankreich, der Westschweiz, Belgien, ferner zerstreut in Canada, den Vereinigten Staaten und den französischen Kolonien vor allem Nordafrika) | 45 Mill. |
| Italiener (außer Italien zerstreut in Nord- und Südamerika; eine ziemlich starke Minorität besitzt Argentinien), Friauler, Rhätoromanen | 41 » |
| Spanier , Katalonier, Kreolen (unter letzteren versteht man die unvermischten Nachkommen der Spanier in Süd- und Mittelamerika) | 46 » |

Portugiesen, Brazilleros (= unvermischte Nachkommen der Portugiesen in Südamerika) 20,5 Mill.

β) **Ostromanen.**

Rumänen (fast zur Gänze in Rumänien) 11,5 »

d) **Kelten** 2,5 Mill.

Stämme: *Iren* in Irland; *Gälen* in Hochschottland; *Kymreri* in Wales; *Armorikaner (Bretonen)* in der Bretagne und auf den normannischen Inseln.

e) **Germanen** 266 Mill.

a) **Skandinavier** 13,9 Mill.

Dänen 3,6 Mill., **Norweger**, Isländer 3 Mill., **Schweden** 7,3 Mill. (Insgesamt 12 1/3 Mill. Skandinavier in den nordischen Ländern, 1,5 Mill. in den Vereinigten Staaten von Amerika)

β) **Thiudiske** 101,2 Mill.

Deutsche 88 Mill.

Auf das geschlossene deutsche Sprachgebiet in Mitteleuropa entfallen 73 Mill. (wovon wieder 56 3/4 Mill. innerhalb der Grenzen des Deutschen Reiches leben), auf das übrige Europa zirka 2 Mill. In den Vereinigten Staaten von Amerika siedeln 9 Mill., in Brasilien über 1/2 Mill. Deutsche.

Holländer (in den Niederlanden, den holländischen Kolonien und der Union of Southafrika) 8,2 Mill.

Flämen (in Belgien und den angrenzenden Teilen der Niederlande) 4,2 »

Friesen (bilden vor allem sprachlich bereits den Übergang zu den Angelsachsen; im Nordosten der Niederlande und den friesischen Inseln) 0,8 »

γ) **Angelsachsen** 151 Mill.

Engländer, Schotten (geschlossen in Großbritannien und den britischen Dominions, zerstreut in den übrigen britischen Kolonien), **Angloamerikaner** (in den Vereinigten Staaten von Amerika) . . . 138 »

Englisch sprechende Iren (germanisch-keltisches Mischvolk in Irland, der Mehrzahl nach aber zerstreut in den Vereinigten Staaten von Amerika; müssen, abgesehen von ihrer Abstammung, vor allem wegen des scharf ausgeprägten Nationalbewußtseins trotz der gemeinsamen Sprache von den Engländern streng geschieden werden) . . . 13 »

f) **Letten und Litauer** 4,3 Mill.

g) **Slawen** 157 Mill.

α) **Ostslawen** 111,5 Mill.

Russen (in Rußland und demehemalig. Russisch-Asien) 77 Mill.
Ukrainer (in der Ukraina, in Ostpolen, Karpato-Ruthenien und im Kubangebiet) 34,5 »

β) **Westslawen** 29,3 Mill.

Polen (in Polen, Oberschlesien und zerstreut in den Vereinigten Staaten von Amerika), **Kasuben** (im polnischen Korridor), **Masuren** (in Ostpreußen) . 20,3 »

Tschechen (außerhalb der Tschecho-Slowakei, auf die 6 Mill. entfallen, 600.000 in den Vereinigten Staaten von Amerika und je über 100 000 in Österreich [fast nur Wien] und im Deutschen Reich), **Slowaken** (in der Tschecho-Slowakei 2 Mill., außerhalb derselben über 400.000, davon 250.000 in den Vereinigten Staaten von Amerika) 9,2 »

Wenden (in der Lausitz) 0,1 »

γ) **Südslawen** 15,3 Mill.

Serben, Kroaten, Slowenen (in Jugoslawien und in den angrenzenden Teilen von Italien und Österreich) 10,2 »

Bulgaren, Mazedonier 5,6 »

B. Semiten 38 Mill.

Hautfarbe dunkel bis braun. *Haar* schwarz, oft kraus. Gebogene Nase, gewölbter Rücken usw. Einteilung:

1. **Araber** und **Beduinen** (in Nordafrika, Arabien, Syrien, Mesopotamien usw.) 19 Mill.

2. **Juden** (zerstreut über die ganze Erde, Verbreitung siehe Tafel 42) 13,5 »

3. **Abessinier** und **Nubier** (in Ostafrika) 4,5 »

4. **Andere Stämme** (das sind vor allem die spärlichen Reste und Nachkommen der alten Chaldäer, Syrer, Phöniker, Babylonier usw. in Vorderasien) 0,8 »

C. Hamiten 20 Mill.

Hautfarbe braun bis schwarz. *Haar-* und *Bartwuchs* spärlich. Teilweise mit der Neger rasse vermischt und ihr im Typus nahekommend. Einteilung:

1. Eigentliche **Berber** (in Marokko), **Mauren**, **Kabylen**, **Tuareg**; **Kopten** (in Ägypten), ein Teil der **Abessinier**; **Dongola**, **Bedscha**, **Soho** usw. . . 8 Mill.

2. **Galla**, **Somali** und verwandte Stämme (mehr oder minder stark von Negerblut durchsetzt) 12 »

II. Mongolische Rasse 532 Mill. (1920).

Rassenmerkmale: *Pigmentierung* mäßig stark, jedoch immer mit ausgesprochenem Hervortreten von Gelb. *Haar* straff, schwarz; *Bart-* und *Körperhaar* spärlich. *Schädel* stark brachy- bis mäßig dolichocephal; hervorstehende *Baekenknochen*. *Schlitzaugen* (Folge der sogenannten *Mongolenfalte*, einer Hemmungsbildung der oberen Lidhaut) *Mongolenfleck*, der mongolischen Rasse eigentümlicher, über dem Steißbein gelegener kleiner, bläulicher Fleck.

A. Finnisch-ugrische Völker 16 Mill.

(Nach *Abstammung* und *Sprache* zur *ural-altaischen Völkerfamilie* gehörig, wegen ihrer starken *Durchsetzung* mit *arischem Blut* und ihrem bereits vielfach der weißen Rasse ähnelnden Typus als eigene Gruppe gezählt).

1. **Finnen**, **Karelrier**, **Esten**, **Liven**, **Kuren** 6 Mill.

2. **Magyaren** (in Magyarien und den angrenzenden Teilen von Rumänien, der Tschecho-Slowakei und Jugoslawien), **Szekler** (in Rumänien) 9,3 »

3. **Syrjänen**, **Mordwinen**, **Tscheremissen**, **Wogulen**, **Ostjaken**, **Wodjaken**, **Lappen**, **Tschuden** (in Nord- und Ostrußland)

B. Mongolische Völker 515 Mill.

1. Ural-Altai 45 Mill.

a) **Eigentliche Mongolen:** **Ostmongolen**, **Kalmüken**, **Burjäten**

b) **Tungusische Völker:** **Tungusen**, **Mandschu**, **Ainos**

c) **Turk-tatarische Völker:** **Jakuten**, sibirische **Tataren**, **Kasak-Kirgisen**, **Ost-Turkestaner**, **Dunganen**, **Karakalpaken**, **Usbeken** (2 Mill.), **Sarten**, **Turkmenen**, **iranische Türken**, **Tataren** (1,5 Mill.), **Baschkiren** und **Tschuwaschen**, **Krimtataren**, **Osmanen** (10 Mill.)

2. **Südmongolen** (**Chinesen**, **Annamiten**, **Cochinchinesen**, **Siamesen**, **Barmanen** usw.) 380 »

C. Japaner und Koreaner 82 Mill.

D. **Tibetaner** (und verwandte Stämme): 8 Mill.

E. **Arktiker** (**Eskimos**, **Jukagiren**, **Kantschadalen** usw.)
1 Mill. (?)

III. Malaische Rasse 60 Mill. (1920).

Rassenmerkmale: *Pigmentierung* der Haut graugelblich bis braunolivfarbig. *Haar* gerade, straff, schwarz; *Bart-* und *Körperhaar* spärlich. *Schädel* brachycephal. *Schlitzaugen* in geringerer und stärkerer Ausbildung häufig (wegen der

zahlreichen mit der mongolischen Rasse übereinstimmenden Merkmale werden die Malaien von vielen Forschern nicht als eigene Rasse gerechnet).

- | | | |
|--|----|-------|
| 1. Eigentliche Malaien (in Malakka und auf Sumatra) | 3 | Mill. |
| 2. Tagalen (auf den Philippinen) und verwandte Stämme | 9 | » |
| 3. Javaner , Sundanesen, Atschinesen, Battak (auf den Sundainseln), Howas (auf der Osthälfte von Madagaskar) | 46 | » |
| 4. Dajak , Alfuru, Makassaren (auf Borneo, Celebes und den umliegenden Inseln) | 2 | » |

IV. Indianische Rasse 40 Mill. (1920).

Rassenmerkmale: *Pigmentierung* der Haut gelb bis kupferfarbig. *Haar* in der Regel gerade, schwarz; spärliches Bart- und Körperhaar. *Schädel* stark dolicho- bis stark brachykephal; stark hervortretende *Adlernase*.

- | | | |
|--|----|-------|
| 1. Reine Indianer (fast nurmehr in Mittel- und Südamerika; in Nordamerika nur noch 300.000) | 15 | Mill. |
| 2. Mestizen (Mischlinge aus Indianern und Weißen) | 25 | » |

V. Negerrasse 117 Mill. (1920).

Rassenmerkmale: *Pigmentierung* der Haut braun bis tiefschwarz; Iris schwarz. *Haar* reichlich, wollig, schwarz; Bart- und Körperhaar spärlich. *Schädel* dolichocephal.

- | | | |
|---|-----|-------|
| 1. Eigentliche Neger (Fulbe, Haussa, Fullah, Niam-Niam, Aschanti usw.; in Nordwest- und Zentralafrika) | 62 | Mill. |
| 2. Bantu- und Bundavölker (Kaffern, Sulu, Betschuanen, Suaheli, Herero usw.; in Süd- und Südafrika) | 28 | » |
| 3. Amerikanische Neger, Mulatten (Mischlinge aus Negern und Weißen), Zambos (Mischlinge aus Negern und Indianern) | 25 | » |
| 4. Papua, Melanesier usw. (auf Neuguinea, Neukaledonien und den umliegenden Inseln) | 1,3 | » |
| 5. Polynesier, Australier, Maori | 0,5 | » |

VI. Völker nicht genau bestimmbarer Rasse 70 Mill. (1920).

- | | | |
|--|------|-------|
| Drawida, Weddas, Tamilen (Ureinwohner Vorderindiens und Ceylons; vielleicht zur Negerrasse gehörig) | 66 | Mill. |
| Singhalesen (drawidisch-indoarisches Mischvolk; auf Ceylon) | 3 | » |
| Hottentotten und Buschmänner (Südwestafrika; durch ihre gelbgraue Gesichtsfarbe von der Negerrasse verschieden) | 0,15 | » |
| Basken (in den Westpyrenäen) | 0,6 | » |

Die Sprachen aller Völker der Erde, ihre Einteilung und Verbreitung.

Die nahezu tausend verschiedenen Sprachen und Hauptmodarten, welche auf der Erde gesprochen werden, lassen sich sowohl nach ihrem grammatikalischen Bau als auch nach ihrer Abstammung in verschiedene Gruppen teilen.

Nach der grammatikalischen Klassifikation unterscheidet man drei Hauptarten, und zwar:

1. **einsilbige** oder **isolierende** Sprachen (z. B. Chinesisch).
2. **agglutinierende** oder **anfügende** Sprachen (z. B. Magyarisch).
3. **flektierende** oder **biegende** Sprachen (nur die indogermanischen und semitischen Sprachen).

Mit Bezug auf die Abstammung und historische oder nationale Zusammengehörigkeit unterscheiden wir elf Hauptsprachstämme und eine Anzahl alleinstehender (isolierter) Sprachen. Die Anzahl der Vertreter einer Sprache ist jedoch

selten der Zahl der zu dem betreffenden Volk gehörigen Individuen gleich. So kann man beispielsweise nur 46 Mill. Spanier und Kreolen rechnen, während Spanisch infolge Hinzurechnung der Spanisch als Umgangssprache sprechenden mittel- und südamerikanischen Indianer, Neger und Mischlinge mit 80 Mill. vertreten ist. Auf ähnliche Weise müssen selbstverständlich die Neger der Vereinigten Staaten und der Republik Liberia zu Englisch, der größte Teil der Farbigen Brasiliens zu Portugiesisch gerechnet werden (nicht aber zu den Engländern, Portugiesen) usw. Differenzen zwischen Volk und Sprache ergeben sich auch durch die Juden, die wegen ihrer rein erhaltenen Rasse und ihres nationalen Zusammengehörigkeitsgefühls als eigene Nation zu betrachten sind, nach der Umgangssprache aber aufgeteilt werden müssen.

Einteilung der Sprachen (1920):

I. Indogermanische Sprachen 931 Mill.

1. Indische Sprachen 240 Mill. 2. Iranische Sprachen 23 Mill. 3. Neugriechisch 6 Mill. 4. Albanisch 1 Mill. 5. Romanische Sprachen 210 Mill.: a) Französisch 45 Mill., b) Walonisch 3,2 Mill., c) Italienisch 41 Mill., d) Furlanisch 0,4 Mill., e) Rhätomanisch und Ladinisch 0,1 Mill., f) Spanisch 80 Mill., g) Portugiesisch 28 Mill., h) Rumänisch 12 Mill. 6. Keltische Sprachen 2,5 Mill. 7. Germanische Sprachen 280 Mill.: a) Dänisch 3,6 Mill., b) Norwegisch 2,7 Mill., c) Schwedisch 7,2 Mill., d) Deutsch 90 Mill., e) Holländisch 8,6 Mill., f) Flämisch 4,2 Mill., g) Friesisch 0,3 Mill., h) Englisch 163 Mill. 8. a) Lettisch 1,5 Mill., b) Litauisch 2,3 Mill. 9. Slawische Sprachen 164 Mill.: a) Russisch 72 Mill., b) Weißrussisch 8 Mill., c) Ukrainisch 37 Mill., d) Polnisch 21,7 Mill., e) Kasubisch 0,1 Mill., f) Masurisch 0,2 Mill., g) Tschechisch 7 Mill., h) Slowakisch 2,5 Mill., i) Serbisch 6 Mill., j) Kroatisch 2,8 Mill., k) Slowenisch 1,2 Mill., l) Bulgarisch 4,6 Mill., m) Mazedonisch 1 Mill.

II. Ural-altaische Sprachen 63 Mill.

1. Finnisch, Estnisch usw. 7,5 Mill. 2. Magyarisch 10 Mill. 3. Turktatarische Sprachen 25 Mill. 4. Sprachen der eigentlichen Mongolen, Tungusen usw. 20 Mill.

III. Japanisch und Koreanisch (den ural-altaischen Sprachen nahestehend) 82 Mill.

IV. Sprachen der Kaukasusvölker 3 Mill.

V. Malaisch-polynesische Sprachen 60 Mill.

VI. Einsilbige Sprachen 390 Mill.

1. Chinesisch 350 Mill. 2. Tibetisch-hinterindische Sprachen 40 Mill.

VII. Hamitisch-semitische Sprachen 46 Mill.

VIII. Bantu- und Bundasprachen 28 Mill.

IX. Innerafrikanische Sprachen 62 Mill.

X. Drawida-Sprachen 66 Mill.

XI. Indianer-Sprachen 10 Mill.

XII. Andere Sprachen 3 Mill.

Die Verbreitung der Religionen auf der Erde.

Die Religionen lassen sich nach ihrer Vollkommenheit in vier Hauptgruppen abteilen, welche wieder in eine größere Anzahl von Unterabteilungen zerfallen.

Die erste Gruppe bildet die unterste Stufe religiöser Anschauung, kommt nur bei den Völkern der tiefstehenden Kulturstufen vor und besteht lediglich aus einer unklaren Vorstellung oder Vermutung eines Seelenlebens nach dem Tode, verbunden mit verworrenem Aberglauben und Geisterfurcht.

Die zweite Gruppe bildet der Fetischismus, der Glaube an das Fortleben der Seele des Menschen nach dem Tode in anderer Gestalt auf Erden, worauf auch die Verehrung von Tieren und selbst leblosen Dingen beruht.

Die Vermittlung des Verkehrs mit den Geistern besorgen die Schamanen oder Zauberer.

Die dritte, ebenfalls polytheistische Gruppe ist der Brahmaismus; dieser nähert sich jedoch bereits vielfach der

monotheistischen Lehre (dem Glauben an einen Gott), indem zu den verschiedenen Göttern auch noch die Gottheit, die Weltseele, das höchste Wesen als „Brahma“ hinzutritt.

Mit diesem eng verwandt ist der „Buddhismus“ (Lehre des Fo), welcher die Einteilung der Menschen in vier Kasten, wie sie der Brahmaismus fordert, verwirft und seinen Anhängern nach einem vollkommen reinen Leben selbst die Möglichkeit des Aufschwunges der Seele nach dem Tode bis zum höchsten Wesen „Buddha“, in Aussicht stellt.

Letzterem nahestehend sind wieder die Lehren des Kung-fu-tse und La-o-tse sowie die Bekenner des Ahnenkultus.

Die vierte, vollkommenste Gruppe bilden die monotheistischen Religionen, welche als höchstes Wesen nur einen Gott anerkennen und allermeist den Glauben an das Fortleben der Seele nach dem Tode lehren.

Zu diesen gehören die Christen, Mohammedaner und Israeliten mit ihren diversen Abarten und Sekten.

Anzahl der Bekenner der einzelnen Religionen siehe Tafel 42!

Statistische Tabelle über alle Staaten der Erde.

Europa.

| Staat und Regierungsform | Staatsoberhaupt g. = Geburtsjahr r. = Regierungsantritt f. = Funktionsdauer | Flächenraum in km ² | Einwohnerzahl z. = Zählung b. = Berechnung oder Schätzung | Relative Dichte | Hauptstadt und andere wichtige Orte (Einwohnerzahlen in Tausenden) z. = Zählung b. = Berechnung od. Schätzung * = Seehafen | Währung Finanzen Maße und Gewichte | Wichtigste Boden- u. Industrieprodukte Außenhandel |
|---|--|--------------------------------|---|-----------------------|--|---|---|
| Albanien (Staatsform noch unentschieden) | Chef der provis. Regierung Mufti Bey | 23.000 | b. 1920: 700.000 | 30 | A. b.: Elbasan 13, Tirana 12, Berat 12, Valona* (Vlora) 7, Durazzo* ³ (Durz) 5, San Giovanni di Medua* 3, Alessio* 3 | Italienisches, jugoslawisches u. griechisches Geld Metrische Maße und Gewichte | Schafwolle, Mais, Felle, Häute, Fleisch, Vieh |
| A. Definitives Gebiet B. Strittiges Gebiet (Nord-Epirus) ¹ | | 18 000 5.000 | 550.000 150.000 | 31 30 | B. b.: Argyrokastron 12 | | |
| Republik Andorra unter dem Protektorat Frankreichs und des Bischofs von Urgel (Spanien) | Syndikus Joseph Vilanova | 452 | b.: 5.500 | 12 | b.: Andorra la Vieja 0. ₆ S. Julia 0. ₆ | Französisches und spanisches Geld Metrische Maße und Gewichte | Holz, Holzkohle, Käse, Schafwolle, Mineralwasser |
| Königreich Belgien (Belgique), konstitutionelle Monarchie | König Albert I. g. 1875 r. 1909 Haus: Sachsen-Koburg-Gotha Thronfolger: Leopold g. 1901 | 30.440 | b. 1920: 7.650.000 | 251 | z. 1919: Brüssel (Bruxelles) 831 (dav. Stadt 157, Schaerbeek 109, Ixelles 92, Molenbeek-St. Jean 78, St. Gilles 70, Anderlecht 68, andere Vororte zus. 257), Antwerpen* (Anvers) 429 (dav. Stadt 323, Borgerhout 53, Berchem 34, Hoboken 19), Lüttich (Liège) 226 (dav. Stadt 167, Seraing 37, Herstal 22), Gent (Gand) 210 (dav. Stadt 166, Vororte 44), Mecheln (Malines) 60, Brügge (Bruges) 53, Verviers 44, Ostende* 44, Löwen (Louvain) 40, Kortrijk (Courtrai) 37, Aalst (Alost) 36, Dornijk (Tournai) 36, St. Nicolas 34, Namur 32, Charleroy 28, Jumez 27, Mons 27, Lier (Lierre) 25, Rousselaere (Roulers) 25, Turnhout 25. - Ypern ³ (Ypres; 1912) 18, Eupen 11, Spa 8, Malmédy 5 | 1 belg. Franc = 100 Centimes a) Nominalwert: 1 belg. Fr. = 0. ₈₁ d. Mark = 0. ₉₅ ö. Kronen = 1 ⁻ Schweiz. Fr. b) Kurswert am 1. Jänner 1921: 1 belg. Fr. = 4. ₅₅ d. Mark = 41. ₀₅ ö. Kronen = 0. ₄₁ Schweiz. Fr. Budget (1920): Ausgaben: 1.597. ₄ Mill. belg. Fr. Einnahmen: 1.108. ₀ Mill. belg. Fr. Metrische Maße und Gewichte | Steinkohlen, Eisen, Stahl, Blei, Maschinen, Zink, Nickel, Glas, Waffen, Tuch, Spitzen, Leinen- und Baumwollwaren, Zucker, Zigarren, Bier, Papier, Briketts, Koks Außenhandel (1. Jänner bis 31. Mai 1920): Einfuhr 4.719 Mill. belg. Fr. Ausfuhr 3.800 Mill. belg. Fr. |
| Kolonialbesitz (in Afrika) Kongo-Kolonie | Generalgouverneur M. Henrij | 2.420.000 | b.: 17.500.000 | 7. ₃ | b.: Leopoldville 6, Vivi 4, Banana 1, Boma 0. ₈ | | Kautschuk, Elfenbein, Palmöl, Palmnüsse, Gold, Kakao |
| I. Altes Gebiet II. Gebiet Malmédy-Eupen-Moresnet (seit 1920) | | 29.450 990 | 7.590.000 60.000 | 258 61 | | | |
| I. Altes Gebiet II. Geb. Ruanda-Urundi (s. 1910) | | 2.365.000 55.000 | 15.000.000 2.500.000 | 6. ₄ 45 | | | |

¹ Von Griechenland beansprucht. ² Derzeitiger Regierungssitz: Tirana. ³ Im Weltkriege vollständig zerstört.

Europa.

| Staat und Regierungsform | Staatsoberrhaupt g. = Geburtsjahr r. = Regierungsantritt f. = Funktionsdauer | Flächenraum in km ² | Einwohnerzahl z. = Zählung b. = Berechnung oder Schätzung | Relative Dichte | Hauptstadt und andere wichtige Orte (Einwohnerzahlen in Tausenden) z. = Zählung b. = Berechnung od. Schätzung * = Seehafen | Währung Finanzen Maße und Gewichte | Wichtigste Bodenu. Industrieprodukte Außenhandel |
|--|---|--------------------------------|---|--------------------|---|---|--|
| Königreich Bulgarien, (Bulgaria) konstitutionelle Monarchie | König (Zar) Boris III. g. 1894 r. 1918 Haus: Sachsen-Koburg-Gotha Thronfolger: Kyrill g. 1895 | 107.500 | b. 1920: 4.500.000 | 42 | b. 1920: Sofia 150 (z. 1910: 103), Philippopol (Plovdiv) 65, Warna* 50, Rutschuk (Russe) 42, Sliwen 29, Plewen 25, Stara Zagora 25, Schumla (Schumen) 23, Tatar Pazardžik 20, Widin 20, Bargas* 19, Stanimaka 17, Wratza 16, Jamboli 16, Haskowo 15 | I Lev = 100 Stotinki a) Nominalwert: 1 Lev = 0. ₈₁ d. Mark = 0. ₉₂ ö. Kronen = 1.— Schw. Fr. b) Kurswert am 1. Jänner 1921: 1 Lev = 0. ₇₅ d. Mark = 7. ₁₀ ö. Kronen = 0. ₀₇₁ Schw. Fr. Budget (1920/21): Ausgaben: 5.500 Mill. Leva Einnahmen: 4.620. ₃ Mill. Leva Schuld: 8.400 Mill. Leva Metr. Maße u. Gewichte | Getreide, Mehl, Käse, Bauholz, Rosenöl, Schafwolle, Leder, Vieh, Häute, Tabak Außenhandel (1. Jänner bis 30. September 1920): Einfuhr 1.450. ₈ Mill. Leva Ausfuhr 1.242. ₆ Mill. Leva |
| Vereinigte Königreiche Dänemark (Danmark) und Island, konstitutionelle Monarchie | König Christian X. g. 1870 r. 1912 Haus: Schleswig-Holstein-Sonderburg-Glücksburg Thronfolger: Frederik g. 1849 | 149.100 | z. 1921: 3.380.000 | 22 | z. 1921: Kopenhagen* (Kjöbenhavn) 700 (dav. Stadt 552, Frederiksberg 105, and. Vororte 43); z. 1916: Aarhus* 66, Odense* 45, Aalborg* 38, Horsens* 25, Randers* 24, Vejle* 20, Esbjerg* 19, Helsingör* 15. — Hadersleben (Nordschlesw.) 13, Reykjavik* (Isl.) 12, Thorshavn* (Far Öer) 1. | I dän. Krone = 100 Öre a) Nominalwert: 1 dän. Krone = 1. ₁₃₅ d. Mark = 1. ₃₂ ö. Kronen = 1. ₃₉ Schweiz. Fr. b) Kurswert am 1. Jänner 1921: 1 dän. Krone = 11. ₃₁ d. Mark = 104.— ö. Kronen = 1. ₀₃ Schweiz. Fr. Budget (1920/21): Ausgaben 270. ₅ Mill. dän. Kronen Einnahmen 411. ₆ Mill. dän. Kronen Schuld (1921) 1.066 Mill. dän. Kronen Metrische Maße und Gewichte (seit 1910) | Butter, Eier, Fleisch, Fische, Häute, Getreide, Kartoffeln, Handschuhe, Eisenwaren, Schiffe, Talg, Tran, Eiderdunen Außenhandel (1. Jänner bis 30. Juni 1920): Einfuhr 1.886. ₅ Mill. dän. Kronen Ausfuhr 787. ₂ Mill. dän. Kronen |
| II. Island | — | 104.800 | 1.400 39.000 3.900 | 20.000 79 41 | 14 0. ₉ | — | — |
| Kolonialbesitz (in Amerika): Grönland (Westküste) | — | 88.000 | 14.000 | 0. ₁₆ | z. 1911: Julianehaab* 3, Sukkertoppen* 1, Godthaab* 1 | — | Walfischbarten, Seehundfelle, Speck, Robben, Eiderdunen |
| Republik Danzig unter Aufsicht des Völkerbundes | Staatspräsident Dr. Sahn f. 1920—1932 Oberkommissär des Völkerbundes General Haking | 1.900 | b. 1920: 325.000 | 171 | z. 1910: Danzig* 194, Zopot* 19, Oliva 12, Tiegenhof 3, Neuteich 2. ₄ | Deutsches und polnisches Geld Metrische Maße und Gewichte | Mahlprodukte, Eisenwaren, Fische, Schiffe |

1 Gemeindegebiete von 1920.

Europa.

| Staat und Regierungsform | Staatsoberhaupt g. = Geburtsjahr r. = Regierungs- antritt f. = Funktions- dauer | Flächen- raum in km ² | Einwohnerzahl z. = Zählung b. = Berechnung oder Schät- zung | Relative Dichte | Hauptstadt und andere wichtige Orte (Einwohnerzahlen in Tausenden) z. = Zählung b. = Berechnung od. Schätzung * = Seehafen | Währung Finanzen Maße und Gewichte | Wichtigste Boden- u. Industrieprodukte Außenhandel |
|---|--|-------------------------------------|---|--------------------|--|--|--|
| Deutsches Reich Bundesrepublik | Reichspräs. Friedr. Ebert g. 1871 f. 1919—1921 | 471.260 | b. 1920: 59,600.000 (z. 1919: 59,575.000) z. 1919: | 126 | A. z. 1919¹: Berlin 3.801 (da- von Stadt 1.903, Charlotten- burg 323, Neukölln 262, Schöneberg 178, Lichtenberg 145, Wilmersdorf 139, Span- dau 95, Steglitz 86, Pankow 60, Gr.-Lichterfelde 49, Weißensee 47, Friedenau 46, Reinickendorf 42, Tempel- hof 35, Köpenick 32, Trept- ow 32, Oberschöneweide 26, Friedrichsfelde 24, Zehlendor- f 21, Mariendorf 21, Tegel 20, andere Vororte zus. 215), Hamburg* 1.000⁷ Köln 634, München 621, Leipzig 604, Dresden 529, Breslau 527, Frankfurt a. M. 44*, Essen 436, Düsseldorf 417, Nürnberg 353, Han- nover 311⁸, Stuttgart 309, Chemnitz 305, Dortmund 300, Magdeburg 286, Kö- nigsberg* 261, Bremen* 252, Duisburg 242, Stettin* 232, Mannheim 232, Kiel* 205, Halle a. d. S. 188, Altona* 172, Geisenkirchen 170, Gladbach-Rheydt* 170, Kas- sel 162, Barmen 158, Elber- feld 157, Augsburg 154, Aachen 148, Bochum 145, 132, Mülheim a. d. R. 127, Krefeld 125, Münster 114, Lübeck 113, Ham- born 110, Mainz 108, Plauen i. V. 105, Oberhausen 99, Wiesbaden 97, Hagen i. W. 93, Ludwigshafen 93, Bonn 92, Buer 90, Würzburg 89, Frei- burg i. Br. 88, Osnabrück 86, Darmstadt 84, Görlitz 80, Pforzheim 80, Bielefeld 79, Offenbach 77, Remscheid 74, Gera 74, Linden 78, Bottrop 73, Zwickau 71, Liegnitz 70, Elbing 68, Rostock* 68, Firth 67, Harburg 66, Herne 65, Frankfurt a. O. 63, Flensburg* 62, Potsdam 61, Recklinghausen 60, Heidelberg 60, Ulm 59, Dessau 57, Koblenz 57, Kaiserslautern 56, Brandenburg 55, Trier 55, Röstringen* 53, Gladbeck 53, Regensburg 52, Kottbus 50, Solingen 49, Jena 49, Halberstadt 47, Bamberg 47, Tilsit 47, Sterkrade 47, Hamm 47, Schwerin 44, Worms 44, Heibronn 44, Göttingen 41, Landsberg a. W. 41, Wanne 40, Eisenach 40, Gotha 40, Neuß 40, Hof 40, Stolp 39, Pirmasens 39, Eßlingen 39, Guben 38, Stralsund* 38, Altenburg 38, Lehe* 38, Waldenburg 38, Meißen 38, Witten 37, Weimar 37, | I Mark = 100 Pfennige a) Nominalwert: 1 Mark = 1.17 6 Kronen = 1.24 SchwFr. b) Kurswert am 1. Jänner 1921: 1 Mark = 9.02 5 Kronen = 0.091 SchwFr. Budget (1920/21):¹⁰ Ausgaben: 92.470.9 Mill. Mark Einnahmen: 92.470.9 Mill. Mark Schuld (Ende 1920): 260.000 Mill. Mark Metrische Maße und Gewichte | Steinkohlen, Eisen, Eisenwaren, Stahl- waren, Anilinfarben, Zucker, Kartoffeln, Ge- treide, Textilerzeug- nisse, Bier, Wein, Al- kohol, Chemikalien, medizinische Präpa- rate, Kunstdünger, Holz, Spielwaren, Por- zellan und Steingut, Blei, Zink, Teer, Pa- pier, Bücher u. Druck- sachen, Maschinen, Uhren, Gold- u. Silber- waren Außenhandel: a) 1919: Einfuhr: 32.376 Mill. Mark Ausfuhr: ¹¹ 10.057 Mill. Mark b) 1. Jänner bis 31. Mai 1920: Einfuhr: 28.480 Mill. Mark Ausfuhr: ¹¹ 23.688 Mill. Mark |
| A. Definitives Gebiet: Freistaaten: | | 460.310 | 57,515.000 | 125 | | | |
| 1. Anhalt | | 2.300 | 334.000 | 145 | | | |
| 2. Baden | | 15.070 | 2,203.000 | 146 | | | |
| 3. Bayern ¹ | | 75.830 | 7,050.000 | 93 | | | |
| 4. Braunschweig | | 3.670 | 476.000 | 130 | | | |
| 5. Bremen | | 256 | 306.000 | 1.195 | | | |
| 6. Hamburg | | 415 | 1,050.000 | 2.530 | | | |
| 7. Hessen | | 7.690 | 1,290.000 | 168 | | | |
| 8. Lippe | | 1.215 | 154.000 | 127 | | | |
| 9. Lübeck | | 298 | 121.000 | 404 | | | |
| 10. Mecklenburg-Schwerin | | 13.130 | 651.000 | 50 | | | |
| 11. Mecklenburg-Strelitz | | 2.930 | 105.000 | 36 | | | |
| 12. Oldenburg | | 5.925 | 468.000 | 79 | | | |
| 13. Preußen | | 283.850 | 34,503.000 | 122 | | | |
| Provinzen: | | | | | | | |
| a) Ostpreußen ² | | 37.130 | 2,111.000 | 57 | | | |
| b) Grenzmark ³ | | 7.020 | 320.000 | 46 | | | |
| c) Groß-Berlin | | 878 | 3,801.000 | 4.329 | | | |
| d) Brandenburg | | 39.030 | 2,440.000 | 63 | | | |
| e) Pommern | | 30.130 | 1,759.000 | 59 | | | |
| f) Niederschlesien | | 23.525 | 3,084.000 | 108 | | | |
| g) Sachsen | | 25.270 | 3,112.000 | 123 | | | |
| h) Schleswig-Holstein | | 15.120 | 1,455.000 | 97 | | | |
| i) Hannover | | 38.510 | 2,999.000 | 78 | | | |
| k) Westfalen | | 20.220 | 4,464.000 | 221 | | | |
| l) Hessen-Nassau | | 15.700 | 2,252.000 | 143 | | | |
| m) Rheinland ⁴ | | 25.170 | 6,636.000 | 263 | | | |
| n) Hohenzollern | | 1.142 | 70.000 | 61 | | | |
| 14. Sachsen | | 14.995 | 4,663.000 | 311 | | | |
| 15. Schaumburg-Lippe | | 340 | 46.000 | 136 | | | |
| 16. Thüringen ⁵ | | 11.760 | 1,511.000 | 129 | | | |
| 17. Waldeck | | 1.121 | 67.000 | 59 | | | |
| 18. Württemberg | | 19.510 | 2,517.000 | 129 | | | |

¹ Inkl. Koburg, aber ohne die an das Saargebiet abgetretenen Teile der Pfalz (St. Ingbert usw.). ² Inkl. Elbing-Marienwerder. ³ Beim Deutschen Reich verbliebene westliche Teile der ehemaligen Provinzen Posen und Westpreußen. ⁴ Inkl. Birkenfeld, aber ohne Saargebiet und Malmédy-Eupen ⁵ Gebildet durch Zusammenschluß aller thüringischen Kleinstaaten, außer Koburg. ⁶ Größtenteils nach Königs Städte-Lexikon des Deutschen Reiches (1920). ⁷ Mit den preußischen Vororten 1.320. ⁸ Mit Linden 384. ⁹ In Bildung begriffen durch Vereinigung von München-Gladbach (Stadt und Land), Rheydt, Odenkirchen usw. ¹⁰ Voranschlag. ¹¹ Inkl. Wiedergutmachung.

Europa.

| Staat und Regierungsform | Staatsoberhaupt g. = Geburtsjahr r. = Regierungsantritt f. = Funktionsdauer | Flächenraum in km ² | Einwohnerzahl z. = Zählung b. = Berechnung oder Schätzung | Relative Dichte | Hauptstadt und andere wichtige Orte (Einwohnerzahlen in Tausenden) z. = Zählung b. = Berechnung od. Schätzung * = Seehafen | Währung Finanzen Maße und Gewichte | Wichtigste Bodenn. Industrieprodukte Außenhandel | |
|---|--|--------------------------------|---|-----------------|---|---|--|--|
| B. Strittiges Gebiet: Oberschlesien ¹ (Volksabstimmungsgebiet) | | 10.950 | z. 1919: 2,060.000 | 188 | Neumünster 37, Hanau 37, Greifswald 36, Herford 35, Wandsbeck 35, Insterburg 35, Allenstein 35, Bautzen 34, Eickel 34, Zittau 34, Mühlhausen (Prov. Sachsen) 34, Nordhausen 34, Weissenfels 34, Düren 34, Hörde 34, Paderborn 33, Freiberg 33, Zeitz 33, Aschaffenburg 33, Forst 33, Gießen 33, Oidenburg 33, Schneidemühl 33, Bernburg 32, Stargard 32, Bayreuth 32, Lüdenschied 31, Osterfeld 30, Konstanz 30, Kolberg* 30, Viersen 30, Iserlohn 30, Siegen 30, Stendal 30, Wilhelmshaven* 29, Reutlingen 29, Wilhelmshagen 29, Ohligs 29, Naumburg 29, Grundstadt ² 29, Höchst a. M. 28, Lüneburg 28, Quedlinburg 28, Neide 28, Wattenscheid 28, Aschersleben 28, Schweinfurt 27, Emden* 27, Reichenbach i. V. 27, Köslin 27, Schweidnitz 27, Langendreer 27, Eterswalde 27, Kuppersteg 27, Rothhausen 27, Brieg 26, Ingolstadt 2, Amberg 26, Minden 26, Merseburg 26, Wald 26, Glogau 26, Baden-Baden 26, Krimmitschau 25, Nowawes 25, Bocholt 25, Homberg 25, Kreuznach 25, Wismar* 25, Eschweiler 25, Fulda 25, Wittenberge 25, Rathenow 25, Landshut 25, Mörs 25, Geestemünde* 25, Erlangen 24, Vellert 24, Horst-Emscher 24, Ludwigsburg 24, Benrath 24, Haspe 24, Hameln 24, Koburg 23, Marburg a. L. 23, Celle 23, Weimar 23, Luckenwalde 23, Speyer 23, Burg a. L. 23, Glauchau 23, Kray-Leithe 23, Eisleben 23, Wesel 23, Fürstenwalde 23, Straubing 23, Köthen 23, Grünberg 22, Wittenberg 22, Meerane 22, Hirschberg 22, Frankenthal 22, Delmenhorst 22, Bremerhaven* 22, Apolda 22, Dinslaken 22, Göppingen 21, Tübingen 21, Passau 21, Soest 21, Kempten 21, Goslar 21, Ansbach 20, Prenzlau 20, Schwäb. Gmünd 20, Gütersloh 20, Datteln 20, Biebrich 20, Greiz 20, Schwelm 20. — Detmold 15, Neu-Strelitz 11, Bückeberg 6, Arolsen 2. | | | |
| B. z. 1919: Königshütte 75, Beuthen 72, Gleiwitz 70, Hindenburg (Zabrze) 64, Kattowitz 49, Ratibor 37, Joppeln 35, Bismarckhütte 27, Zaborze 25, Bogutschütz 23, Schwientochlowitz 23, Roßberg 22, Ruda 20. | | | | | | | | |
| Republik Estland (Eesti) | Staatsoberhaupt Konstantin Paets (seit 1920) | 43.000 | b. 1920: 1,000.000 | 23 | b. 1913: Reval* (Tallin) 138, Dorpat (Tartu) 60, Narwa 35, Pernau* (Pärnu) 23, Fellin (Wiljandi) 18, Walk (Walka) 15 | I estn. Mark = 100 Penni Metrische Maße und Gewichte | Flachs, Spiritus, Getreide, Kartoffeln, Häute, Leder, Papier, Holz, Fische | |
| Republik Finnland (Suomen Tasavalta) | Präsident Dr. K. J. Ståhlberg f. 1919—1925 | 390.000 ³ | b. 1920: 3,500.000 (z. 1917: 3,448.000) | 9 | z. 1913: Helsingfors* (Helsinki) 186, Åbo* (Turku) 55, Tammerfors (Tampere) 45, Wiborg* (Viipuri) 30, Wasa* (Vaasa) 25, Ullröberg* (Oulu) 21, Kuopio 18, Björneborg* (Pori) 17, Kotka* 11. — Petschenga* (Petsamo). | I finn. Mark = 100 Penni a) Nominalwert: 1 finn. Mark = 0. ₈₁ d. Mark = 0. ₀₅ ö. Kronen = 1.— Schweiz. Fr. b) Kurswert am 1. Jänner 1921: 1 finn. Mark = 2. ₁ d. Mark = 18. ₃ ö. Kronen = 0. ₁₆ Schweiz. Fr. Budget (1921): Ausgaben: 2.198. ₅ Mill. finn. Mark Einnahmen: 2.254. ₁ Mill. finn. Mark Schuld (1. Jänn. 1918): 240. ₅ Mill. finn. Mark Metrische Maße und Gewichte | Papier, Holz, Holzwaren, Gewebe, Milch, Butter, Roggen, Fische, Häute, Felle, Pappe, Teer, Zündhölzchen, Eisen- und Stahlwaren Außenhandel (1. Jänner bis 31. Juli 1920): Einfuhr: 1.831. ₉ Mill. f. Mark Ausfuhr: 1.111. ₈ Mill. f. Mark | |
| ¹ Die am 20. März d. J. stattgefundene Volksabstimmung ergab eine Majorität von 716.406 (= 61%) Stimmen für das Deutsche Reich gegenüber 471.460 (= 39%) Stimmen für Polen. Die endgültige Entscheidung, für die allerdings das Abstimmungsergebnis die Grundlage zu bilden hat, bleibt jedoch dem Obersten Rat der Alliierten vorbehalten. ² 1920 gebildet durch Zusammenschluß von Deuben, Potschappel, Döhlen usw. (im Plauenschen Grund bei Dresden). ³ Die Ålandsinseln (1.260 km ² , 16.000 Einwohner) werden von Schweden beansprucht. | | | | | | | | |

Europa.

| Staat und Regierungsform | Staatsoberhaupt g. = Geburtsjahr r. = Regierungsantritt f. = Funktionsdauer | Flächenraum in km ² | Einwohnerzahl z. = Zählung b. = Berechnung oder Schätzung | Relative Dichte | Hauptstadt und andere wichtige Orte (Einwohnerzahlen in Tausenden) z. = Zählung b. = Berechnung od. Schätzung * = Seehafen | Währung Finanzen Maße und Gewichte | Wichtigste Boden- u. Industrieprodukte Außenhandel | |
|--|--|--------------------------------|---|-----------------|---|---|--|---|
| Republik Fiume | Chef des Governo Provisorio (Bürgermeister) Dr. S. Bellasich | 50 | b.: 60.000 | 1.200 | Fiume* (b. 1920) 55 | Italienisches Geld Metrische Maße und Gewichte | Fische, Chemikalien, Seife, Möbel, Tabakfabrikate, Mahlprodukte, Schiffe | |
| Republik Frankreich (République Française) | Präsident Alexandre Millerand g. 1859 f. 1920—1927 | 551.000 | b. 1920: 38,800.000 | 70 | z. 1911: Paris 4.154 (davon Stadt ¹ 2.888, St-Denis 72, Levallois-Peret 69, Boulogne-s.-Seine 57, Clichy 47, Neuilly-s.-Seine 45, Montreuil sous Bois 43, Asnières 43, St-Quen 42, Vincennes 39, Ivry-s.-Seine 38, Courbevoie 38, Aubervilliers 38, Pantin 36, St-Maur-des-Fossés 34, Puteaux 32, andere Vororte zus. 593, Marseille* 551, Lyon 524, Bordeaux* 348, (davon Stadt 262, Vororte 86), Lille 218, Straßburg (Strasbourg) 179, Nantes* 171, Toulouse 150, St-Etienne 149, Nizza* (Nice) 143, Le Havre* 136, Rouen 125, Ronbaix 123, Nancy 120, Reims ² 115, Toulon* 105, Mülhausen (Mulhouse) 105, Amiens 93, Limoges 92, Brest* 91, Angers 84, Metz 83, Tourcoing 83, Nîmes 80, Montpellier 80, Rennes 79, Grenoble 77, Dijon 77, Tours 73 Calais* 72, Orléans 72, Le Mans 69, Clermont-Ferrand 65, Besançon 60, Versailles 60, St-Quentin ² 56, Troyes 55, Boulogne-s.-Mer* 53, Béziers 51, Avignon 49, Lorient* 49, Caën* 47, Colmar 46, Bourges 46, Cherbourg* 44, Villeurbanne 43, Poitiers 41, Perpignan 40, Belfort 39, Dünkirchen* (Dunkerque) 39, St. Nazaire* 38, Angoulême 38, Pau 37, Roanne 37, La Rochelle* 36, Douai 36, Le Creusot 36, Rochefort* 35, Valenciennes 35, Montluçon 34, Périgueux 34, Cotte* 32, Lens ² 32, Châlons-s.-Saône 32, Châlons-s.-Marne 31, Arles 31, Carcassone 31, Laval 30, Epinal 30, Aix 30, Alais 30, Montauban 30, Cannes 30, — Bastia* (Corsica) 29, Bayonne* 28, Ajaccio* (Corsica) 21, Cognac 19, St-Germain-en-Laye 18, Vichy 18, Biarritz* 17 | 69 126 | 1 Franc = 100 Centimes a) Nominalwert: 1 Franc = 0.81 d. Mark = 0.95 ö. Kronen = 1.— Schweiz. Fr. b) Kurswert am 1. Jänner 1921: 1 Franc = 4. ³³ d. Mark = 38. ⁸⁰ ö. Kronen = 0. ³⁹ Schweiz. Fr. Budget (1920)*: Ausgaben: 27.195. ² Mill. Franc Einnahmen: 27.181. ⁴ Mill. Franc Schuld: 237.000 Mill. Franc ⁴ Metrische Maße und Gewichte | Seide, Seidenwaren, Bijouteriewaren, Hüte, Konfektionsartikel, Schafwolle, Wollwaren, Weizen, Hafer, Kartoffeln, Wein, Sekt, Liköre, Parfümerien, Zucker, Käse, Olivenöl, Sardinen, Eisenerz, Roh Eisen und Stahl, Steinkohlen, Möbel, Spielwaren, Luxusfahrzeuge, Schmucksachen Außenhandel (1920): Einfuhr 35.405 Mill. Franc Ausfuhr 22.438 Mill. Franc |
| I. Altes Gebiet II. Elsaß-Lothringen (s. 1919) | | 536.500 14.500 | 37,000 000 1,820.000 | | | | | |
| Kolonialbesitz, Schutzgebiet und Interessensphären | | 12,490.000 | 54,800.000 | 4. ⁴ | | | | |
| In Asien: | | 963.600 | 20,100.000 | 21 | | | | |
| 1. Franz. Vorder-Indien (Pondichéry, Karikal, Mahé, Yanaon, Chandernagor) | — | 513 | b. 1920: 270.000 | 526 | 1. Pondichéry* 48, Chandernagor* 28, Karikal* 20, Mahé* 11, Yanaon* 5 | 1. 1 Gallon à 12 Markals à 2 Pakas à 2 Maß = 35. ⁸⁹ l.; 1 Condée = 0. ⁵¹⁹⁷ kg | 1—2. Baumwolle, Zucker, Gewürze, Reis, Nutzholz, Indigo, Gummigutt, Drogen, Tabak, Rotang, Seide | |
| 2. Indo-China (Cochinchina, Cambodja, Annam, Laos, Tonkin, Kwangtschun-wan) | — | 803.050 | b. 1920: 16,800.000 (z. 1914: 16,813.000) | 21 | 2. z. 1911: Battambang 243, ¹ Cholon* 182, Luang Prabang 182, Hanoi* 150, Long-Huyen 148, Saigon* 100, Bin-Dinh 74, Pnom-Penj 62, Hué 61 | 2. 1 Thuok = 0. ⁶²⁸ m; 1 Schita = 56 l; 1 Kwan = 312. ⁴ kg | | |

¹ z. 1921 (6./3.): 2.864. ² Im Weltkrieg vollständig zerstörte Städte. ³ Voranschlag. ⁴ Anfangs 1921 zirka 302.000 Mill. Franc.

Europa.

| Staat und Regierungsform | Staatsoberrhaupt g. = Geburtsjahr r. = Regierungsantritt f. = Funktionsdauer | Flächenraum in km ² | Einwohnerzahl z. = Zählung b. = Berechnung oder Schätzung | Relative Dichte | Hauptstadt und andere wichtige Orte (Einwohnerzahlen in Tausenden) z. = Zählung b. = Berechnung od. Schätzung * = Seehafen | Währung Finanzen Maße und Gewichte | Wichtigste Bodenn- u. Industrieprodukte Außenhandel |
|--|---|--------------------------------|---|-----------------|--|---|--|
| 3. Syrien u. Cilicien (Verwaltungsmandat und Einflußsphäre ¹) | Generalgouverneur Henri J. E. Gouraud (Emir Faissal) | 160.000 | b.: 3,000.000 | 19 | 3. b. 1910: Damaskus 250, Aleppo 200, Beirut* 140, Urfa 75, Aintab 70, Hama 60, Homs 50, Tripoli* 85 | | 3. Getreide, Südfrüchte, Wein, Seide, Teppiche, Baumwolle, Erdöl, Kohlen |
| In Afrika: | | 11,414.000 | 34,150.000 | 3 | | | |
| 4. Algerien | — | 575.300 | b. 1920: 5,700.000 (z. 1911: 5,563.000) | 10 | 4. z. 1911: Algier* (Alger) 172, Oran* 123, Tuggurt 90, Konstantine 65, Bone* 42, Wargla 40, Tlemcen 40, Blidah 35 | 4-5. Metrische, altfranzösische und türkische Maße und Gewichte | 4. Wein, Getreide, Schafe, Felle, Häute, Kork, Früchte, Öl, Fische, Tabak, Gemüse, Eisen |
| 5. Tunis (Schutzstaat) | Bey Sidi Mohammed En Nasr g. 1855 r. 1906 | 125.100 | b. 1920: 2,000.000 (z. 1911: 1,953.000) | 16 | 5. z. 1911: Tunis* 161, Sfaks* 84, Kairuan 21, Bizerta* 21 | | 5. Getreide, Phosphate, Vieh, Zink, Blei, Wollwaren, Öl |
| 6. Marokko (Schutzstaat) | Sultan Mulay Jussuf r. 1912 | 416.800 | b.: 3,000.000 | 7 | 6. z. 1914: Marokko (Marra-kesch) 111, Fes 106, Casablanca* (Dar-el-Beida) 83, Rabat* 49, Meknes 37, Magsagan* 22 | 6. 1 Draa (Codo) = 0,57 ^m 1 Saa (à 4 Mahd) = 57,6 ^l 1 Kintar = 50,8 ^{kg} | 6. Hülsenfrüchte, Wolle, Häute, Felle, Mandeln, Straußenfedern, Gummi, Eier, Leinsamen |
| 7. Sahara (Einflußsphäre) | — | 2.400.000 | b.: 450.000 | 0,2 | 7. Timbuktu 25, Agades 7 | | 7. Elfenbein, Wachs, Palmöl, Straußenfedern, Gummi |
| 8. Franz. Westafrika (Senegal, Mauretania, Ob.-Senegal u. Niger, Ob.-Volta, Guinea, Elfenbeinküste, Dahomé, Togo ²) | Generalgouverneur M. H. Merlin | 3,962.000 | b. 1920: 12,200.000 | 3,1 | 8. z. 1911: St-Louis* 23, Dakar* 20, Porto Novo* 20, Wagadugu 19, Rufisque* 13, Abomey 12, Weidah 12 | | 8. Erdnüsse, Kautschuk, Palmöl, Palmkerne, Kakao, Vieh |
| 9. Franz. Äquatorialafrika (Gabun, Mittelkongo, Ubangischari, Tschad, Kamerun ³) | Generalgouverneur Augagneur | 3,221.000 | b. 1920: 6,600.000 | 2,1 | 9. z. 1911: Brazzaville 5 | | 9. Kautschuk, Elfenbein, Kakao, Kaffee, Palmöl, Hölzer |
| 10. Somali und Dependenz | — | 120.000 | b. 1920: 275.000 | 2,3 | 10. z. 1912: Dschibuti* 17, Tadschura* 3 | | 10. Elfenbein, Wachs, Kaffee |
| 11. Madagaskar, Réunion und Dependenz | — | 594.000 | b. 1920: 3,900.000 (z. 1916: 3,785.000) | 7 | 11. Madag. z. 1911: Tananarivo 63, Diégo Suarez 10, Tamatave* 10 — Réunion: z. 1912: St-Pierre* 30, St-Denis 24, St-Paul* 22 | | 11. Häute, Vieh, Gold, Zucker, Kaffee, Reis, Mais, Kakao, Rum, Gewürze |

¹ Die syrische Frage harret noch ihrer endgültigen Lösung. Allem Anschein nach dürfte die Küstenzone französischer, das Innengebiet arabischer (faissalischer) Verwaltung unterstellt und nur als französische Einflußsphäre erklärt werden. ² Ostlicher Teil. ³ Außer einem an British-Nigeria entfallenen Gebietsstreifen im Westen (Buéa usw.)

Europa.

| Staat und Regierungsform | Staatsoberhaupt g. = Geburtsjahr r. = Regierungsantritt f. = Funktionsdauer | Flächenraum in km ² | Einwohnerzahl z. = Zählung b. = Berechnung oder Schätzung | Relative Dichte | Hauptstadt und andere wichtige Orte (Einwohnerzahlen in Tausenden) z. = Zählung b. = Berechnung od. Schätzung * = Seehafen | Währung Finanzen Maße und Gewichte | Wichtigste Bodenu. Industrieprodukte Außenhandel | |
|--|--|--------------------------------|---|-----------------|---|--|--|--|
| In Amerika: | | 91.200 | 475.000 | | | | | |
| 12. St-Pierre und Miquelon | — | 241 | b. 1920: 5.000 (z. 1911: 4.652) | 21 ² | 12. St-Pierre* 3, Miquelon* 1 | | 12. Fischguano, Kabeljau, Tran | |
| 13. Westindien (Martinique, Guadeloupe usw.) | — | 2.770 | b. 1920: 420.000 (z. 1911: 406.000) | 152 | 13. Fort de France* (z. 1911) 2, Point à Pitre* 18, Basse Terre* 8, St-Pierre* | | 13. Zucker, Melasse, Rum, Kaffee, Kakao, Tee, Indigo, Gewürze | |
| 14. Franz. Guyana | — | 88.200 | b. 1920: 50.000 | 0,6 | 14. z. 1911: Cayenne 14 | | 14. Zucker, Rum, Nüsse, Gewürze, Hölzer | |
| In Australien und Ozeanien: | | 21.540 | 96.000 | 4,5 | | | | |
| 15. Neu-Kaledonien | — | 17.140 | b. 1920: 58.000 | 3,4 | 15. z. 1915: Noumea 10 | | 15. Kobalt, Chrom, Nickel | |
| 16. Ozeanische Inseln | — | 4.400 | b. 1920: 38.000 | 9 | 16. z. 1911: Papeete 4 | | 16. Kokosnüsse, Bananen, Kaffee, Perlmutter, Vanille | |
| Königreich Griechenland (Hellas) konstitutionelle Monarchie | König Konstantin I. g. 1868 r. (1913) 1920 Haus: Schleswig-Holstein-Sonderburg-Glücksburg Thronfolger: Georg g. 1890 | 157.000 | b. 1920: 6.100.000 | 39 | Städte in Altgriechenland z. 1907, in Neugriechenland z. 1913: Athen (Athinä) 167, Saloniki* 158, Adrianopel 120, Piräus* (Piräeus) 74, Patras* (Pátra) 38, Gallipoli* 30, Corfu* (Kérkyra) 27, Kandia* (Herakléion) 25, Kanea* (Chania) 24, Volo* 24, Kavalla* 23, Seres 19, Hermupolis* 18, Larissa 18, Trikala 18, Rodosto* 18, Janina (Janiá) 17, Xanthi 16, Gümüldschina 15, Kastorn* (Mytilene) 15. — Kastorn* (Chios) 13, Néa Korinthos* 4, Vathy* (Samos) 4, Dedeagatsch* 3 | | 1 Drachme = 100 Lepta a) Nominalwert: 1 Drachme = 0.81 d. Mark = 0.95 ö. Kronen = 1.— Schweiz. Fr. b) Kurswert am 1. Jänner 1921: 1 Drachme = 5,33 d. Mark = 48,00 ö. Kronen = 0,48 Schweiz. Fr. Budget (1919/20): Ausgaben: 1.651,9 Mill. Drchm. Einnahmen: 1.251,4 Mill. Drchm. Schuld (1919): 2.431,9 Mill. Drchm. Metrische Maße und Gewichte | Korinthen, Feigen, Wein, Olivenöl, Tabak, Blei, Zink, Eisen, Seide, Spirituosen, Seife, Johannisbrot Außenhandel (1. Jänner bis 30. Juni 1919): Einfuhr: 645,9 Mill. Drchm. Ausfuhr: 303,8 Mill. Drchm. |
| uropa: | | | | | | | | |
| a) Alt-Griechenland | | 64.700 | 2.850.000 | 44 | | | | |
| b) Kreta (seit 1913) | | 8.600 | 350.000 | 41 | | | | |
| c) Mazedonien und Epirus ¹ (seit 1913) | | 42.800 | 1.400.000 | 33 | | | | |
| d) Thrazien (seit 1920) | | 34.000 | 1.100.000 | 32 | | | | |
| II. In Asien²: | | | | | | | | |
| Archipel (seit 1920) | | 6.800 | 400.000 | 59 | | | | |

¹ Betreffs Nord-Epirus siehe Albanien (S. 14). ² Betreffs Smyrna (vorläufig 5 Jahre unter griech. Verwaltung; nachher Volksabstimmung) siehe S. 40.

³ Freihafen für den bulgarischen Handel über das Ägäische Meer.

Europa.

| Staat und Regierungsform | Staatsoberhaupt g. = Geburtsjahr r. = Regierungsantritt f. = Funktionsdauer | Flächenraum in km ² | Einwohnerzahl z. = Zählung b. = Berechnung oder Schätzung | Relative Dichte | Hauptstadt und andere wichtige Orte (Einwohnerzahlen in Tausenden) z. = Zählung b. = Berechnung od. Schätzung * = Seehafen | Währung Finanzen Maße und Gewichte | Wichtigste Bodenn- u. Industrieprodukte Außenhandel |
|---|--|--------------------------------|---|-----------------|--|--|--|
| Königreich Großbritannien und Irland (United Kingdom of Great Britain and Ireland) | König Georg V. g. 1865 r. 1910 Haus: Sachsen-Koburg-Gotha Thronfolger: Eduard Albert g. 1894 | 314.430 | b. 1920: 46.600.000 | 148 | b. 1918: London* (Polizeidistrikt) 6.727 (davon County of London 4.027, Westham 272, Croydon 168, Willesden 154, Eastham 131, Tottenham 130, Walthamstow 125, Leyton 125, Hornsey 82, Ilford 78, andere Vororte zusammen 1.435), Glasgow* 1.111, Birmingham 870, Liverpool* 716, Manchester 660, Sheffield 469, Leeds 417, Dublin* 399, Belfast* 393, Bristol* 335, Edinburgh 334, Hull* 276, Newcastle 268, Bradford 266, Nottingham 237, Stoke 215, Leicester 212, Salford 211, Portsmouth* 199, Dundee* 182, Cardiff* 169, Aberdeen* 167, Bolton 165, Rhondda 143, Sunderland* 142, Birkenhead* 134, Oldham 134, Coventry 128, Derby 119, Gateshead 119, Middlesborough* 119, Southampton* 115, Brighton 114, Blackburn 113, Plymouth* 113, Stockport 112, Swansea* 112, Norwich 110, Preston 107, South Shields* 107, Huddersfield 106, Burnley 94, Halifax 93, Wolverhampton 93, St. Helens 91, Paisley 89, Walsall 88, Devonport* 85, Rochdale 85, Wallasey 85, Leith* 84, Kings Norton 83, Newport* 83, Northampton 83, Reading 83, Wigan 83, Greenock 80, Barrow i. F. 79, York 79, Cork* 77. — Oxford 53, Cambridge 52, Dover* 45, St. Heller* (Kanal-I.) 28, Douglas* (Man) 22, Castle-town* (Man) 2 | 1 Pfund Sterling = 20 Schilling à 12 Pence à 4 Farthings a) Nominalwert: 1 Pfund Sterling = 20 ¹³ d. Mark = 23 ⁹⁴ ö. Kronen = 23 ¹⁴ Schw. Fr. b) Kurswert am 1. Jänner 1921: 1 Pfund Sterling = 257 ⁷⁰ d. Mark = 2.325 [—] ö. Kr. = 23 ²¹ Schw. Fr. Budget (1919/20): Ausgaben: 1.665 ⁸ Mill. Pfund Einnahmen: 1.309 ⁶ Mill. Pfund Schuld (1920): 7.781 Mill. Pfund 1 engl. Meile = 1.760 Yards = 5.280 Fuß = 1.609 ³ m 1 □-Yard = 0.836 m ² 1 Gallon = 4 Quarts à 2 Pints à 4 Gills = 4 ⁵⁴ l 1 Ton = 20 Centweight à 4 Quarters à 28 Pfund (1 Pfund = 0 ⁴⁵ kg) | Leinen-, Baum- und Schafwollwaren, Garne, Steinkohlen, Eisen, Stahl, Schiffe, Maschinen, Zement, Chemikalien, Glas, Papier, Kupfer, Zinn, Bier, Spirituosen, Seife, Kunstdünger, Galanteriewaren, Schuhe, Eisenbahnwagen, Automobile, Getreide, Fische, Tabakfabrikate Außenhandel (1920): Einfuhr: 1.936 ⁷ Mill. Pfund Ausfuhr: 1.558 Mill. Pfund |
| Kolonialbesitz, Schutzgebiete und Interessensphären: | | 39.917.000 | 429.600.000 | 11 | | | |
| In Europa: | | 325 | 245.000 | 754 | | | |
| 1. Gibraltar | — | 5 | b. 1920: 19.000 | 3.800 | 1. Gibraltar* 19 (b. 1920) | | |
| 2. Malta, Gozzo und Comino | — | 320 | b. 1920: 225.000 | 703 | 2. La Valetta* 57 (z. 1911) | | 2. Südfrüchte, Mais, Kartoffeln |

Europa.

| Staat und Regierungsform | Staatsoberhaupt g. = Geburtsjahr r. = Regierungsantritt f. = Funktionsdauer | Flächenraum in km ² | Einwohnerzahl z. = Zählung b. = Berechnung oder Schätzung | Relative Dichte | Hauptstadt und andere wichtige Orte (Einwohnerzahlen in Tausenden) z. = Zählung b. = Berechnung od. Schätzung * = Seehafen | Währung Finanzen Maße und Gewichte | Wichtigste Bodenu. Industrieprodukte Außenhandel |
|--|--|--------------------------------|---|-----------------|--|--|---|
| In Asien: | | 8,726.000 | 348.600.000 | 40 | — | | |
| 3. Cypern | — | 9.280 | b. 1920: 300.000 | 32 | 3. b. 1908: Nikosia* 16, Limasol* 9 | | 3. Wein, Rosinen, Getreide Schwämme |
| 4. Britisch-Indien konstitutionelles ¹ Kaiserreich | Vizekönig Lord Reading (seit 1921) | 4,800.000 | b. 1920: 333,000.000 (z. 1911: 316,008.000) | 69 | 4. z. 1911: Kalkutta* 1.222 (davon Stadt 896, Howrah 179, Manicktola 54, andere Vorstädte 93), Bombay* 979, Madras* 519, Haidarabad 501, Rangun* 293, Lucknow 260, Delhi 233, Lahore 229, Ahmedabad 217, Benares 204, Cawnpur 195, Bangalur 188, Agra 185, Allahabad 172, Puna 159, Amritsar 153, Karachi* 152, Mandalay 138, Jaipur 137, Patna 136, Madura 134, Bareilly 129, Srinagar 126, Trichinopoli 124, Mirut 116, Surat* 115, Dakka 109, Nagpur 101, Jabalpur 101. — Simla ² 14, Dardschiling ³ 13 | | 4. Baumwolle, Reis, Getreide, Vieh, Tee, Kaffee, Jute, Jutewaren, Seide, Wolle, Häute, Felle, Drogen, Gewürze, Farb- u. Nutzholzer, Opium, Salpeter, Zucker, Rum, Öle |
| a) Provinzen | | 2,910.000 | 257,500.000 | 89 | | 4-5. (1 Pfund Sterling) = 15 Rupies à 16 Annas à 12 Pie | |
| b) Eingebornen-Staaten | | 1,835.000 | 75,000.000 | 41 | | a) Kurswert: 1 Rupie = 2. ⁰⁴ d. Mark = 2. ³⁰ ö. Kronen = 2. ⁵³ Schweiz. Fr. | |
| c) Bhutan | | 55.000 | 300.000 | 5. ₅ | | b) Kurswert am 1. Jänner 1921: 1 Rupie = 18. ⁷⁰ d. Mark = 170.— ö. Kronen = 1. ⁷⁰ Schw. Fr. | Außenhandel (1919/20): Einfuhr: 208 Crore Rupies Ausfuhr: 327 Crore Rupies (1 Crore Rupies = 1 Mill. Pfund Sterling) |
| 5. Ceylon | — | 66.000 | b. 1920: 4,950.000 | 75 | 5. z. 1911: Colombo* 211, Jaffna* 40, Point de Galle* 40, Kandy 29 | Budget (1918/19) [4.] Ausgaben: 106. ₈ Crore Rupies Einnahmen: 109. ₂ Crore Rupies Schuld: 445. ₁ Crore Rupies (1 Crore Rupies = 1 Mill. Pfund Sterling) | 5. Perlen, Chinarinde, Tee, Kaffee, Zimt |
| 6. Malediven (Schutzgebiet) | — | 300 | b.: 30.000 | 100 | 6. Male* 1. ₅ (b.) | | 6. Holz, Gummi |
| 7. Straits Settlements (Singapur, Penang, Malakka, Labuan) | — | 4.140 | b. 1920: 850.000 (z. 1917: 821.000) | 205 | 7. z. 1911: Singapur* 260, Georgetown* 101, Malakka 21 | 1 Guz à 2 Hat à 24 Angli = 1 engl. Yard = 0. ⁹¹⁴ m 1 Cubit (Madras) = 0. ⁴⁵⁷ m 1 Kändi Reis = 881 l 1 Bazar Maund à 40 Sihrs à 16 Chittaks à 5 Tolas = 37. ³²⁴ kg | 7. Kautschuk, Zinn, Zucker, Pfeffer, Rotang |
| 8. Malaische Schutzstaaten (Perak, Selangor usw.) und Protectorate | — | 131.000 | b. 1920: 2,300.000 | 18 | 8. z. 1911: Kuala Lumpor 32, | | 8. Gold, Holz, Kautschuk, Pfeffer |
| 9. Brunei und Sarawak (Schutzstaaten) | — | 140.000 | b. 1920: 650.000 | 4. ₆ | 9. b.: Kutsching (Sar.) 30, Brunei 10 | | 9. Kaffee, Tabak |

¹ Der erste gesetzgebende Rat von Indien wurde am 12. Jänner 1921 in Madras eröffnet. ² Sommerresidenz des Vizekönigs. ³ Berühmter Höhenkurort.

Europa.

| Staat und Regierungsform | Staatsoberrhaupt g. = Geburtsjahr r. = Regierungsantritt f. = Funktionsdauer | Flächenraum in km ² | Einwohnerzahl z. = Zählung b. = Berechnung oder Schätzung | Relative Dichte | Hauptstadt und andere wichtige Orte (Einwohnerzahlen in Tausenden) z. = Zählung b. = Berechnung od. Schätzung * = Seehafen | Währung Finanzen Maße und Gewichte | Wichtigste Bodenn. Industrieprodukte Außenhandel |
|---|---|--------------------------------|---|-----------------|--|--|--|
| 10. Britisch Nordborneo | — | 80.500 | b. 1920: 250.000 | 3,1 | 10. Sandakan* 6 (z. 1911) | | 10. Kaffee, Tabak, Sago |
| 11. Ostasiatische Küstenplätze (Hongkong und Weihaiwei) | — | 1.750 | b. 1920: 700.000 (z. 1916: 685.000) | 400 | 11. Viktoria* 281, Kaulun* 77 (z. 1911) ¹ Weihaiwei* 2 (z. 1911) | | |
| 12. Kamaran- und Bahrein-Inseln | — | 550 | b. 1920: 110.000 | 200 | 12. Moharek* 23 (z. 1911) | | 12. Perlen, Hülsenfrüchte, Kaffee, Datteln |
| 13. Mesopotamien (Einflußsphäre) | Generalgouverneur Sir J.A.L. Haldane | 415.000 | b. 1920: 2.200.000 | 5,3 | 13. b. 1910: Bagdad 125, Mosul 80, Kerbela 65, Basra* 60, Kerkuk 50 | | 13. Wolle, Getreide, Datteln, Opium, Süßholz, Reis, Ziegenhaare, Teppiche, Erdöl ¹ |
| 14. Palästina, jüdischer Nationalstaat (Schutzgebiet) | Gouverneur Sir Herbert Samuel | 60.000 | b. 1920: 700.000 | 12 | 14. b. 1910: Jerusalem 85, Jaffa* 55, Gaza* 30, Haifa* 12, Akka* 10 | | 14. Getreide, Südfrüchte, Oliven, Obst, Wolle, Seide, Gewebe |
| 15. Arabien | | 2.965.000 | b. 1920: 2.500.000 | 0,8 | 15. a) Aden* (z. 1911) 25, El Hofuf (b.) 25, El Koweit* (b.) 20 b) b.: Maskat* 40, Sôhar* 30 c) b. 1910: Mekka 70, Sanna 70, Hodeida* 50, Medina 40, Dschidda* 25 d) b.: Er Riad 30, Berâideh 25, Hail 20, Makalla* 20 | | 15. Kaffee, Gummi, Balsam, Myrrhe, Datteln, Straußenfedern |
| a) Aden, Sokotra, El Koweit, El Hasa | | 45.000 | 150.000 | 3,2 | | | |
| b) Oman (Schutzstaat) | | 200.000 | 500.000 | 2,5 | | | |
| c) Hedschas (Schutzstaat) | | 440.000 | 1.000.000 | 2,3 | | | |
| d) Hadramud, Nedschd, Kassim, Schammar usw. (Einflußsphäre) | | 2.280.000 | 850.000 | 0,4 | | | |
| 16. Sinai ² | — | 52.000 | b.: 30.000 | 0,6 | 16. Akabah* | | |
| In Afrika | | 10.890.000 | 61.820.000 | 5,7 | | | |
| 17. Union of Southafrika | Generalgouvern. Pr. A. of Connaught | 3.958.400 | b. 1920: 9.400.000 | 2,4 | 17. z. 1911: Johannesburg 237, Kapstadt* (Capetown) 162, Durban* 90, Pretoria 58, Krügersdorp 55, Germiston 54, Kimberley 44, Boksburg 44, Port Elizabeth* 37, Roodeport 33, Benoni 33, Pietermaritzburg 31, Bloemfontain 27. — Palachwe* (Be.) 25, Maseru* (Ba.) 1, Salisbury* (Bh.), Mbabane* (Sw.), Gr.-Windhuk* (S. W. A.), Swakopmund* (S. W. A.) | | 17. Gold, Diamanten, Wolle, Häute, Felle, Mais, Tabak, Fleisch, Kohlen, Kupfer, Straußenfedern |
| a) Kapland | | 717.300 | 2.800.000 | 3,9 | | | |
| b) Natal | | 91.400 | 1.350.000 | 15 | | | |
| c) Transvaal | | 286.000 | 2.100.000 | 7,3 | | | |
| d) Oranjeflußkolonie | | 130.500 | 650.000 | 5 | | | |
| e) Unter dem General-Gouvernement stehende Gebiete (Basutoland, Betschuanenland, Rhodesia, Swasiland, Südwestafrika ⁴) | | 2.738.000 | 2.500.000 | 0,9 | | | |
| | | | | | 17. | Budget (1919/20): Ausgaben: 22,2 Mill. Pfd. Str. Einnahmen: 20,6 Mill. Pfd. Str. Schuld (1920): 166,2 Mill. Pfd. Str. | Außenhandel (1918): Einfuhr: 49,5 Mill. Pfd. Str. Ausfuhr: 32,5 Mill. Pfd. Str. |

¹ Derzeit noch nicht ausgebeutet. ² Unter Verwaltung Ägyptens. ³ Hauptorte der Territorien und Protektorate. ⁴ = ehemaliges Deutsch-Südwestafrika (835.000 km², 85.000 Einwohner).

Europa.

| Staat und Regierungsform | Staatsoberhaupt g. = Geburtsjahr r. = Regierungsantritt f. = Funktionsdauer | Flächenraum in km ² | Einwohnerzahl z. = Zählung b. = Berechnung oder Schätzung | Relative Dichte | Hauptstadt und andere wichtige Orte (Einwohnerzahlen in Tausenden) z. = Zählung b. = Berechnung od. Schätzung * = Seehafen | Währung Finanzen Maße und Gewichte | Wichtigste Bodenn. Industrieprodukte Außenhandel |
|---|--|--------------------------------|---|-----------------|---|---|--|
| 18. Ostafrikanische Schutzgebiete (Kenialand ¹ Tanganikaland ² Nyasaland, Uganda, Sansibar, Somali) | — | 2,145.000 | b. 1920: 14,100.000 | 7 | 18. Kenialand: b.: Mombasa* 30, Nairobi ³ 15 Tanganikaland: b.: Dar-es-Salam* 25 Nyasaland: b.: Blantyre 6 Uganda: Entebe Sansibar: Sansibar* 114 (z. 1911) Somali: b.: Berber* 30 | | 18. Elfenbein, Kopra, Hanf, Häute, Wachs, Kaffee, Gewürznelken, Kokosnüsse, Kautschuk |
| 19. Britisch-Westafrika (Nigeria ⁴ , Goldküste ⁵ , Sierra Leone, Gambia) | — | 1,298.000 | b. 1920: 21,250.000 | 16 | 19. Nigeria: z. 1911: Ibadan 175, Lagos* 74, Abeokuta 51, Jakoba 50 Goldküste: z. 1911: Accra* 20 Siera Leone: z. 1911: Free-town* 35 Gambia: z. 1911: Bathurst* 8 | | 19. Palmöl, Palmkerne, Kakao, Baumwolle, Wachs, Elfenbein, Kautschuk, Erdnüsse, Häute |
| 20. Afrikanische Inseln (Mauritius u. Dep., Seychellen, St. Helena, Tristan da Cunha) | — | 2.825 | b. 1920: 405.000 | 143 | 20. Mauritius: z. 1911: Port Louis* 50, Mahéburg* 20 Seychellen: Mahé* St. Helena: Jamestown* 3 | | 20. Zucker, Rum, Vanille, Aloefasern |
| 21. Ägypten (Misr) Sultanat (Schutzstaat) | Sultan Fuad I. g. 1868 r. 1917 | 935.400 | b. 1920: 13,170.000 | 14 | 21. b. 1917: Kairo 791, Alexandria* 445, Port Saïd* 91, Tanta 74, Mehalla-el-Kobra 52, Assiut 51, Mansura 49, Fajum 44, Say-sig 42, Damanhur 40, Minjeh 35, Beni Sué 32, Suéz* 31, Damiette* 31 | 21 und 22. 1 ägypt. Pfund = 100 Piaster à 40 Para a) Nominalwert: 1 ägypt. Pfund = 20. ⁶⁸ d. Mark = 24. ⁵⁸ ö. Kronen = 25. ⁸¹ Schweiz. Fr. b) Kurswert am 1. Jänner 1921: 1 ägypt. Pfund = 264. ⁵⁰ d. Mark = 2.350. — ö. Kronen = 23. ⁸⁰ Schweiz. Fr. | 21. Baumwolle, Reis, Zigaretten, Rohrzucker, Wolle, Getreide, Mehl, Gummi, Opium, Datteln, Flachs, Erdöl, Baumwollsaamen, Ölkuchen |
| 22. Sudan (unter Verwaltung Ägyptens) | — | 2,550.000 | b.: 3,500.000 | 1,4 | 22. b. 1917: Omdurman 59, Chartum 23, Nord-Chartum 16 | Budget (1919/20): Ausgaben: 28., Mill. ägypt. Pfund Einnahmen: 27., Mill. ägypt. Pfund | Außenhandel (1919): Einfuhr: 47., Mill. ägypt. Pfund Ausfuhr: 75., Mill. ägypt. Pfund 22. Gummi, Baumwolle, Datteln, Elfenbein. |

¹ Frühere Bezeichnung: Britisch-Ostafrika. ² = ehemaliges **Deutsch-Ostafrika** (außer Ruanda-Urundi) mit 941.000 km² und 5 Mill. Einwohnern. ³ Derzeitiger Regierungssitz. ⁴ Inkl. des Gebiets von Buëa* (vormals zu Deutsch-Kamerun gehörig. ⁵ Inkl. der Westhälfte von Togo.

Europa.

| Staat und Regierungsform | Staatsoberrhaupt g. = Geburtsjahr r. = Regierungsantritt f. = Funktionsdauer | Flächenraum in km ² | Einwohnerzahl z. = Zählung b. = Berechnung oder Schätzung | Relative Dichte | Hauptstadt und andere wichtige Orte (Einwohnerzahlen in Tausenden) z. = Zählung b. = Berechnung od. Schätzung * = Seehafen | Währung Finanzen Maße und Gewichte | Wichtigste Boden- u. Industrieerzeugnisse Außenhandel |
|---|---|--------------------------------|---|-----------------|--|--|---|
| In Amerika: | | 11,790.000 ¹ | 11,282.000 | 1 | — | — | — |
| 23. Dominion of Canada | General-gouverneur Duke of Devonshire | 10,660.000 | b. 1920: 8,750.000 | 0,8 | 23. z. 1911: Montreal 470, Toronto 377, Winnipeg 136, Vancouver* 100, Ottawa 87, Charlottetown 82, Hamilton 82, Quebec* 78, Halifax* 47, London 46, Calgary 44, St. John* 43, Victoria* 32, Regina 30, Edmonton 25, Brantford 23, Kingston* 18 | 23. 1 Dollar Courant = 100 Cents a) Nominalwert: 1 Dollar Courant = 1 amerik. Dollar b) Kurswert am 1. Jänner 1921: 1 Dollar Courant = 62,70 d. Mark = 570.— ö. Kronen = 5,70 Schw. Fr. | 23. Getreide, Hülsenfrüchte, Kartoffeln, Holz, Butter, Käse, Vieh, Fleisch, Fische, Gold, Silber, Kohlen, Erze, Pelzwerk, Papier |
| a) Eisfreies Gebiet | | 9,528.000 | 8,750.000 | 0,9 | | | |
| b) Polares Gebiet | | 1,132.000 | — | — | | | |
| | | | b. 1920: 260.000 | 0,6 | 24. z. 1911: St. Johns* 34, Bonavista* 4, Labrador: Nain* 0,3 | Budget (1918/19): Ausgaben: 232,7 Mill. Dollar Einnahmen: 312,9 Mill. Dollar Schuld (1919): 1.749,3 Mill. Dollar | Außenhandel (1919/20): Einfuhr: 1.064,5 Mill. Dollar Ausfuhr: 1.239,5 Mill. Dollar |
| 24. Neufundland (mit Labrador) | — | 420.000 | b. 1920: 260.000 | 0,6 | | | 24. Fische, Pelzwerk, Tran, |
| 25. Bermuda-Inseln | — | 50 | b. 1920: 22.000 | 1,100 | 25. z. 1911: St. George* 4, Hamilton* 2 | | 25. Kaffee, Orangen |
| 26. Britisch-Honduras | — | 22.290 | b. 1920: 45.000 | 2 | 26. z. 1911: Belize* 10 | | 26 und 27. Kaffee, Zucker, Rum, Tabak, Baumwolle, Kakao, Früchte, Schwämme, Farbhölzer, Schildpatt, Fische, Erdöl (Trinidad), Pech, Asphalt |
| 27. Westindien (Jamaika und Dependenz, Bahama-, Leeward-, Windward-Inseln, Barbados, Trinidad, Tobago) | — | 31.100 | b. 1920: 1,850.000 | 60 | 27. Jamaika: Kingston* 57, Bohama-Insel: Nassau* 5, Leeward-Insel: St. Johns* 9, Windward-Insel: St. George* 6, Barbados: Bridgetown* 30, Trinidad: Port of Spain* 60 | | |

¹ Inkl. 1,132.000 km² Polarcana und 404.000 km² Falkland-Dependenz (geographisch zur Antarktika gehörig).

Europa.

| Staat und Regierungsform | Staatsoberhaupt g. = Geburtsjahr r. = Regierungsantritt f. = Funktionsdauer | Flächenraum in km ² | Einwohnerzahl z. = Zählung b. = Berechnung oder Schätzung | Relative Dichte | Hauptstadt und andere wichtige Orte (Einwohnerzahlen in Tausenden) z. = Zählung b. = Berechnung od. Schätzung * = Seehafen | Währung Finanzen Maße und Gewichte | Wichtigste Bodenn- u. Industrieprodukte Außenhandel |
|---|--|--------------------------------|---|-----------------|--|---|--|
| 28. Britisch-Guayana | — | 232.000 | b. 1920: 320.000 | 1.4 | 28. z. 1911: Georgetown* 54 | — | 28. Kaffee, Zucker, Rum, Tabak, Baumwolle, Farbhölzer, Kakao, Früchte, Schwämme, Schildpatt, Fische, Pech, Asphalt |
| 29. Falkland-Inseln, Süd-Georgien und Dependenz ¹ | — | 425.000 | b.: 3.500 | 0.008 | 29. b.: Port Stanley* 1 | — | 29. Wolle, Fleisch, Talg, Häute, Öl, Fischbein |
| In Australien und Ozeanien: | | 8,511.000 | 7,660.000 | 0.9 | — | — | — |
| 30. Commonwealth of Australia | Generalgouverneur Lord Forster | 8,179.000 | b. 1920: 6,000.000 (b. 1917: 5,898.000) | 0.7 | 30. b. 1917: Sydney* 777, Melbourne* 708, Adelaide 225, Brisbane* 174, Perth* 130, Newcastle* 62, Ballarat 53, Bendigo 44, Hobart* 40, Richmond 39, Parramatta 35, Fitzroy 34, Geelong* 34, Maitland West 34, Brunswick 32, Balmain 32, Broken Hill 31, Kalgoorlie 31. — Canberra ³ 2.5, Darwin* (Nordterritorium) 1, Port Moresby* (Neuguinea) 1 | 30. Budget (1919/20): Ausgaben: 96. Mill. Pfund Sterl. Einnahmen: 39. Mill. Pfund Sterl. Schuld: 325. Mill. Pfund Sterl. | 30. Wolle, Gold, Silber, Getreide, Mehl, Butter, Tabak, Kupfer, Blei, Zinn, Kohlen, Diamanten, Fleisch, Häute, Zucker, Kopra, Perlen |
| a) Bundesdistrikt | | 2.360 | 2.400 | 1 | | | |
| b) Queensland | | 1,736.500 | 740.000 | 0.4 | | | |
| c) Neu-Süd-Wales | | 801.510 | 1,950.000 | 2.4 | | | |
| d) Victoria | | 227.610 | 1,470.000 | 6.5 | | | |
| e) Südastralien | | 984.330 | 470.000 | 0.5 | | | |
| f) Westaustralien | | 2,527.530 | 330.000 | 0.13 | | | |
| g) Tasmanien und Dependenz | | 68.230 | 220.000 | 3.2 | | | |
| h) Nordterritorium | | 1,356.130 | 5.300 | 0.004 | | | |
| i) Ost-Neu-Guinea ² und Dependenz ² | | 475.000 | 820.000 | 1.7 | | | Außenhandel (1918/19): Einfuhr: 98. Mill. Pfund Sterl. Ausfuhr: 112. Mill. Pfund Sterl. |
| 31. Neu-Seeland (Dominion) und Dependenz | Generalgouverneur Viscount Jellicoe | 271.560 | b. 1920: 1,250.000 (b. 1917: 1,198.000) | 4.6 | 31. z. 1916 Auckland* 134 Wellington* 95, Christchurch* 93, Dunedin* 69, Wanganui* 20, Invercargill* 18, Napier* 15 | — | 31. Wolle, Gold, Fleisch, Butter, Häute, Flachs, Holz, Kohlen |
| 32. Ozeanische Inseln (Fidschi-, Tonga-, Salomon-, Phoenix-Inseln usw.) | — | 60.000 | b.: 400.000 | 6.7 | 32. Fidschi-Insel: Suva* 1 Tonga-Insel: Nukualofa* | — | 32. Zucker, Früchte, Kopra, Matten |

¹ Die Dependenz (404.000 km², unbewohnt) sind geographisch zur Antarktika zu rechnen. ² Inkl. 240.000 km² (550.000 Einwohner) vormals deutsches Gebiet (Kaiser-Wilhelms-Land, Bismarck-Archipel usw.). ³ 1913 gegründet (am Murrumbidge-Fluß).

Europa.

| Staat und Regierungsform | Staatsoberrhaupt g. = Geburtsjahr r. = Regierungsantritt f. = Funktionsdauer | Flächenraum in km ² | Einwohnerzahl z. = Zählung b. = Berechnung oder Schätzung | Relative Dichte | Hauptstadt und andere wichtige Orte (Einwohnerzahlen in Tausenden) z. = Zählung b. = Berechnung od. Schätzung * = Seehafen | Währung Finanzen Maße und Gewichte | Wichtigste Bodenn. Industrieprodukte Außenhandel |
|---|---|--------------------------------|---|-----------------|---|---|---|
| Königreich Italien (Italia), konstitutionelle Monarchie | König Viktor Emanuel III. g. 1869 r. 1900 Haus: Savoyen Thronfolger: Humbert g. 1904 | 311.000 | b. 1920: 37,650.000 | 121 | b. 1915 (Gemeinden): Neapel* (Napoli) 698, Mailand (Milano) 663, Rom (Roma) 591, Turin (Torino) 452, Palermo* 346, Genua* (Genova) 300, Triest* (Trieste) 260, Florenz (Firenze) 242, Catania* 217, Bologna 190, Venedig* (Venezia) 168, Messina* 150, Livorno* 109, Bari 109, Padua (Padova) 105, Ferrara 103, Brescia 90, Verona 86, Spezia* 83, Foggia 79, Lucca 79, Alessandria 78, Modena 77, Pola* 75, Reggio nell' Emilia 75, Ravenna 74, Tarent* (Taranto) 72, Perugia 70, Pistoia 70, Ancona* 68, Marsala* 68, Pisa 67, Cagliari* 61, Trapani* 61, Novara 59, Prato 59, Bergamo 58, Modica 57, Vicenza 57, Andria 56, Monza 55, Parma 55, Savona* 54, Carrara 52, Rimini* 52, Arezzo 50, Udine 50, Capannori 49, Forlì 49, Salerno* 48, Corato 48, Cesena 47, Barletta* 46, Como 46, Molfetta* 45, Treviso 44, Sassari 44, Reggio di Calabria* 43, Caltagirone 43, San Pier d'Arena 43, Siracusa* 43, Cremona 43, Caltanissetta 43, Siena 42, Faenza 42, Asti 41, Cerignola 41, Pavia 41, Piacenza 40, Ragusa (Siz.) 39, Torre del Greco* 38, Lecce 38, Acireale* 38, Catanzaro 38, Zara* 37, Chioggia* 37, Imola 36, Stabia* 35, Bisceglie* 35, Casale Monferrato 35, Caserta 34, Mantua (Mantova) 34, Terni 34, Bitonto 33, Verelli 33, Massa 33, San Severo 33, Görz* (Gorizia) 33, Alcamo 33, Piazza Armerina 32, Torre Annunziata* 32, Trient (Trento) 32, Ascoli Piceno 32, Vittoria 32, Noto 32, Trani* 32, Canicattì 31, Adernò 30. — Brindisi* 28, Girgenti 27, Bozen (Bolzano) 26, San Remo* 23, Meran (Merano) 13 | 1 Lira = 100 Centesimi a) Nominalwert: 1 Lira = 0,81 d. Mark = 0,95 ö. Kronen = 1.— Schweiz. Fr. b) Kurswert am 1. Jänner 1921: 1 Lira = 2,55 d. Mark = 22,50 ö. Kronen = 0,23 Schweiz. Fr. Budget (1920): Ausgaben: 25.100 Mill. Lire Einnahmen: 10.500 Mill. Lire Schuld (1918): 57.509,4 Mill. Lire Metrische Maße und Gewichte | Wein, Seide, Seidenwaren, Südfrüchte, Lüköre, Weizen, Reis, Mais, Makkaroni, Marmor, Eier, Hanf, Schwefel, Eisen, Zink, Kupfer, Quecksilber, Fleisch, Sardinen, Anchovis, Geflügel, Blumen, Gemüse, Bijouteriewaren |
| Landschaften (Compartimenti territoriali): | | | | | | | Außenhandel (1919): Einfuhr: 16.522, Mill. Lire Ausfuhr: 5.189, Mill. Lire |
| 1. Aburzen und Molise (Abruzzi e Molise) | | 16.530 | 1.490.000 | 90 | | | |
| 2. Apulien (Puglie) | | 19.110 | 2.240.000 | 117 | | | |
| 3. Basilicata | | 9.960 | 490.000 | 49 | | | |
| 4. Emilia | | 20.700 | 2.810.000 | 136 | | | |
| 5. Julisch-Venetien (Venezia Giulia [seit 1920]) | | 10.200 | 850.000 | 83 | | | |
| 6. Kalabrien (Calabria) | | 15.075 | 1.480.000 | 98 | | | |
| 7. Kampanien (Campania) | | 16.293 | 3.440.000 | 211 | | | |
| 8. Ligurien (Liguria) | | 5.280 | 1.270.000 | 241 | | | |
| 9. Lombardei (Lombardia) | | 24.085 | 5.010.000 | 208 | | | |
| 10. Marken (Marche) | | 9.710 | 1.140.000 | 117 | | | |
| 11. Piemont (Piemonte) | | 29.370 | 3.515.000 | 120 | | | |
| 12. Latium (Roma) | | 12.080 | 1.390.000 | 115 | | | |
| 13. Sardinien (Sardagna) | | 24.110 | 880.000 | 36 | | | |
| 14. Sizilien (Sicilia) | | 25.740 | 3.800.000 | 148 | | | |
| 15. Trentino und Deutsch-Südtirol (Venezia Tridentina e Alto Adige [seit 1919 ¹⁾) | | 14.300 | 600.000 | 42 | | | |
| 16. Toscana | | 24.105 | 2.790.000 | 116 | | | |
| 17. Umbrien (Umbria) | | 9.710 | 715.000 | 74 | | | |
| 18. Venetien (Veneto) | | 24.550 | 3.740.000 | 152 | | | |
| Kolonialbesitz²⁾ (in Afrika) | | 1.634.000 | b. 1920: 1,550.000 | 0,95 | | | |
| 1. Libyen (Tripolis) | — | 1.115.000 | 900.000 | 0,8 | 1. z. 1915: Tripolis* 73, Bengasi* 35 | | 1. Häute, Stranßenfedern, Schwämme, Getreide, Wolle, Esparto |
| 2. Erythraa | — | 119.000 | 300.000 | 2,7 | 2. Asmara 9, Massaua* 2,3 | | 2.—3. Häute, Perlmutter, Leinsamen, Salz |
| 3. Somalia | — | 357.000 | 350.000 | 1 | 3. Mogdischu* 10, Merka 7 | | |

¹⁾ De jure (Verträge von St-Germain und Rapallo). ²⁾ Italienische Wirtschaftseinflußzone in Kleinasien und Rhodos, siehe Kapitel »Türkei«, S. 37. ³⁾ Im Weltkrieg vollständig zerstört.

Europa.

| Staat und Regierungsform | Staatsoberhaupt g. = Geburtsjahr r. = Regierungsantritt f. = Funktionsdauer | Flächenraum in km ² | Einwohnerzahl z. = Zählung b. = Berechnung oder Schätzung | Relative Dichte | Hauptstadt und andere wichtige Orte (Einwohnerzahlen in Tausenden) z. = Zählung b. = Berechnung od. Schätzung * = Seehafen | Währung Finanzen Maße und Gewichte | Wichtigste Boden- u. Industrieprodukte Außenhandel |
|--|--|--------------------------------|---|-----------------|--|---|---|
| Königreich Jugoslawien (Kraljevstvo Srba, Hrvata i Slovenaca = Königreich d. Serben, Kroaten und Slowenen konstitutionelle Monarchie) | König Peter I. g. 1844 r. 1903 Haus: Kara-Georgewitsch Thronfolger und dz. Regent: Alexander g. 1888 | 255.000 | b. 1920: 11,850.000 | 46 | A. z. 1921 ¹ : Theresiopel (Subotica) 118, Belgrad (Beograd) 110, Agram (Zagreb) 108, Sarajevo 59, Laibach (Ljubljana) 53, Monastir (Bitolj) 51, Usküb (Skoplje) 50, Neusatz (Novi Sad) 40, Esseg (Osijek) 38, Prizren 35, Zenta (Senta) 34, Groß-Beckerek (Veliki Beckerek) 33, Werschetz (Vršac) 33, Groß-Kikinda (Velika Kikinda) 31, Marburg (Maribor) 31, Zombor (Sombor) 30, Nisch (Niš) 28, Tetovo 28, Štip 28, Spalato* (Split) 25, Perlepe (Prilip) 25, Mitrovića (auf d. Amselfeld) 25, Veleš 25, Obecse (St. Bečej) 22, Priština 20, Debar 20, Dakovica 20, Peć (Ipek) 20, Kragujevac 18, Banjaluka 18, Mostar 17, Semlin (Zemun) 17, Okanizza (Stara Kaniza) 17, Požarevac 16, Karlstadt (Karlovac) 16, Varaždin 16, Kumanovo 15. — Sebenico* (Šibenik) 14, Ragusa* (Dubrovnik) 11, Cetinje 5, Cattaro* (Kotor) 3 B. b. 1910: Skutari (Skadar) 35 | Dinar² = 100 Para a) Nominalwert: 1 Dinar = 0.81 d. Mark = 0.95 ö. Kronen = 1.— Schweiz. Fr. b) Kurswert am 1. Jänner 1921: 1 Dinar = 1.76 d. Mark = 16.28 ö. Kronen = 0.18 Schweiz. Fr. Metrische Maße und Gewichte | Getreide, Vieh, Fleisch, Speck, Geflügel, Häute, Wein, Tabak, Obst, Gemüse, Hülsenfrüchte, Mais, Kartoffeln, Butter, Eier, Wachs, Hanf, Roherze |
| A. Definitives Gebiet Provinzen: | | 247.500 | 11,700.000 | 47 | | | |
| 1. Serbien | | 88.000 | 3,800.000 | 43 | | | |
| 2. Vojvodina | | 23.000 | 1,550.000 | 67 | | | |
| 3. Montenegro | | 14.000 | 400.000 | 29 | | | |
| 4. Bosnien-Herzegowina | | 51.200 | 1,900.000 | 37 | | | |
| 5. Dalmatien | | 12.200 | 600.000 | 49 | | | |
| 6. Kroatien-Slawonien | | 44.500 | 2,700.000 | 61 | | | |
| 7. Slowenien | | 15.000 | 750.000 | 50 | | | |
| B. Strittiges Gebiet (Skutari) | | 5.000 | 160.000 | 32 | | | |
| Republik Lettland (Latwija) | Präsident Jahnis Tschakste (seit 1920) | 65.000 | b. 1920: 1,650.000 | 25 | b. 1920: Riga * 182 (b. 1913: 569), Libau* (Leepaja) 61 (91), Dünaburg (Daugawpils) 35 (111), Mitau (Jelgawa) 23 (47), Windau* (Wentepils) 11 (15), Rositten (Resekne) 10 (16) | 1 lettischer Rubel³ = 100 Kopeken Metrische Maße und Gewichte | Holz, Holzwaren, Flachs, Getreide, Kartoffeln, Vieh, Butter, Eier, Gummiwaren, Galoschen |
| Liechtenstein , konstitutionelles Fürstentum | Fürst Johann II. 1840 r. 1858 | 159 | z. 1916: 11.100 | 70 | z. 1916: Vaduz 1.1 | Schweizer Währung Metrische Maße und Gewichte | Getreide, Vieh |
| Republik Litauen (Lietuva) | Provis. Staatsoberhaupt A. Spuliginski (seit 1920) | 55.000 | b. 1920: 3,100.000 | 56 | A. b. 1913: Kowno ⁶ (Kannas) 93, Schaulen (Šiauliai) 31, Ponewjesch (Panevižys) 22, Wilkomir (Ukmergi) 20. — Polangen* ² B. a) b. 1913: Wilna (Vilnius) 204 b) z. 1919: Memel* 41 | 1 litauischer Rubel³ = 100 Kopeken Metrische Maße und Gewichte | Flachs, Vieh, Fleisch, Fett, Holz, Getreide, Kartoffeln, Butter, Eier, Borsten |
| A. Definitives Gebiet (Westlitauen) | | 34.500 | 1,800.000 | 52 | | | |
| B. Strittiges Gebiet: | | 20.500 | 1,300.000 | 63 | | | |
| a) Ostlitauen* (Abstimm.-Gebiet) | | 18.000 | 1,150.000 | 64 | | | |
| b) Kleinlitauen* (Memelland) | | 2.400 | 140.000 | 58 | | | |

¹ z. 1910: Belgrad 91, Agram 79, Laibach 47. ² Auf dem ehemals österr.-ungar. Territorium sind außerdem jugoslawisch gestempelte Kronen im Umlauf; Kurswert am 1. Jänner 1921: 1 jugosl. Krone = 0.44 d. Mark = 4.09 ö. Kronen = 0.041 Schweiz. Fr. ³ Hervorgegangen aus dem Ober-Ost-Rubel; ungefähre Wert des lettischen und litauischen Rubels am 1. Jänner 1921: zirka 2 deutsche Mark. ⁴ Derzeit von Truppen des polnischen Generals Zeligowski besetzt und als Mittellitauische Republik (Srodkowa Litwa) erklärt. ⁵ Derzeit noch unter Ententeverwaltung. ⁶ Derzeitiger Regierungssitz.

Europa.

| Staat und Regierungsform | Staatsoberhaupt g. = Geburtsjahr r. = Regierungs- antritt f. = Funktions- dauer | Flächen- raum in km ² | Einwohnerzahl z. = Zählung b. = Berechnung oder Schät- zung | Relative Dichte | Hauptstadt und andere wichtige Orte (Einwohnerzahlen in Tausenden) z. = Zählung b. = Berechnung od. Schätzung * = Seehafen | Währung Finanzen Maße und Gewichte | Wichtigste Boden- u. Industrieprodukte Außenhandel |
|--|--|-------------------------------------|---|--------------------|--|--|---|
| Groß- herzogtum Luxemburg konstitutionelle Monarchie | Großherzogin Charlotte ¹ g. 1896 r. 1919 Haus: Nassau | 2.586 | b. 1920: 270.000 (z. 1916: 264.000) | 104 | z. 1916: Luxemburg 20, Ech- ternach 4, Diekirch 3 | Französisches Geld ² Metrische Maße und Gewichte | Eisen, Hanf, Flachs, Tuch, Holz, Leder, Käse |
| Königreich Magyarien (Magyarország) konstitutionelle Monarchie | Reichsverweser Nikolaus Horthy v. Nagybánya g. 1868 r. 1920 | 88.000 | b. 1920: 7,500.000 | 85 | z. 1921: Budapest 926 ³ ; z. 1910: Szegedin (Szeged) 118, Debrec- zin (Debreczen) 93, Kecse- met 67, Hódmező-Vásárhely 62, Ujpest ⁴ 55, Miskolcz 51, Fünf- kirchen (Pécs) 50, Raab (Győr) 44, Békéscsaba 43, Nyiregyháza 38, Stuhlweißenburg (Székes- fehérvár) 37, Makó 35, Kis- kunfélegyháza 35, Czegléd 34, Szentcs 32, Erzsébetfalva ³ 31, Steinamanger (Szombathely) 31, Jászberény 30, Kispest ³ 30, Szolnok 29, Nagykörös 29, Hajduböszörmény 28, Erlau (Eger) 28, Békés 27, Nagy- kanizsa 27, Szarvas 26, Mező- túr 26, Csongrád 25, Török- szentmiklós 25, Rákospalota ³ 25, Kaposvár 24, Kiskunhalas 24, Gyula 24, Karczag 23, Oroszháza 22, Baja 21, Sátoralja- Újhely 20, Pápa 20, Waitzen (Vác) 19, Gran (Esztergom) 18, Gyöngyös 18, Kiskun- dorozsma 18, Hajdúnánás 17, Mohács 17, Mezőkövesd 17, Diósgyőr 17, Hajduszoboszló 16, Kiskunmajsa 16, Abony 15, Veszprém 15 | 1 magyar. Krone = 100 Heller a) Nominalwert: 1 magyar. Krone = 0.85 d. Mark = 1.- ö. Krone = 1.05 Schweiz. Fr. b) Kurswert am 1. Jänner 1921: ⁴ 1 magyar. Krone = 0.12 d. Mark = 1.00 ö. Kronen = 0.011 Schweiz. Fr. Budget (1921): Ausgaben: zirka 25 Mill. magyar. Kronen Einnahmen: zirka 12 Mill. magyar. Kronen Metrische Maße und Gewichte | Weizen, Mais, Pferde, Vieh, Fleisch, Speck, Butter, Eier, Hülsen- früchte, Sämereien, Obst, Gemüse, Zucker, Tabak, Wein, Häute, Felle, Leder, Kohlen Außenhandel (nur in Mengenziffern publiziert; 1. Jänner bis 30. Juni 1920) Einfuhr: 23 Mill. Meterzentner Ausfuhr: 26 Mill. Meterzentner |
| Monaco konstitutionelles Fürstentum | Fürst Albert I. g. 1848 r. 1889 | 1.5 | b. 1920: 25.000 | 16.667 | z. 1913: Condamine 11, Monte Carlo 10, Monaco 2 | Französisches und italienisches Geld Metrische Maße und Gewichte | Öl, Oliven, Südfrüchte, Parfümerien, Liköre |

¹ Vermählt mit Prinz Felix v. Bourbon-Parma. ² Luxemburg ist 1919 aus dem deutschen Zollverein ausgetreten. ³ Mit Vororten (Ujpest, Erzsébetfalva, Kispést, Rákospalota usw.) 1.250. ⁴ Während die Valuten nahezu aller Staaten in der Zeit vom 1. Jänner bis Ende März 1921 nur geringfügige Bewertungsveränderungen zu verzeichnen hatten, haussierten magyarische Kronen um zirka 100% (Kurswert am 31. März: 1 magyar. Krone = 0.22 d. Mark = 2.50 ö. Kronen = 0.022 Schweizer Fr.).

Europa.

| Staat und Regierungsform | Staatsoberhaupt g. = Geburtsjahr r. = Regierungsantritt f. = Funktionsdauer | Flächenraum in km ² | Einwohnerzahl z. = Zählung b. = Berechnung oder Schätzung | Relative Dichte | Hauptstadt und andere wichtige Orte (Einwohnerzahlen in Tausenden) z. = Zählung b. = Berechnung od. Schätzung * = Seehafen | Währung Finanzen Maße und Gewichte | Wichtigste Bodenn- u. Industrieerzeugnisse Außenhandel |
|---|--|--------------------------------|---|------------------------|--|---|--|
| Königreich Niederlande (Niederland) konstitutionelle Monarchie | Königin Wilhelmina ¹ g. 1880 r. 1890 Haus: Oranien-Nassau Tronerbin: Juliana g. 1909 | 34.200 | b. 1920: 6,950.000 (z. 1918: 6,779.000) | 203 | b. 1918: Amsterdam* 644, Rotterdam* 501, Haag (S'Gravenhage) 352, Utrecht 137, Groningen 88, Haarlem 75, Arnhem 71, Nymwegen 66, Leiden 61, Tilburg 60, Dordrecht 54, Apeldoorn 45, Leeuwarden 42, Enschede 41, Maastricht 41, Emmen 38, Schiedam 38, Delft 38, Hertogenbosch 38, Hilversum 38, Zwolle 35, Deventer 28, Kerkrade 28, Velsen 26, Gouda 26, Hengelo 25. — Vlissingen* 22 | 1 holländ. Gulden = 100 Cents a) Nominalwert 1 holländ. Gulden = 1. ⁶⁸ d. Mark = 1. ⁶⁸ ö. Kronen = 2. ⁰⁸ Schweiz. Fr. b) Kurswert am 1. Jänner 1921: 1 holländ. Gulden = 22. ⁸⁸ d. Mark = 206. ⁵ ö. Kronen = 2. ⁰⁶ Schweiz. Fr. Budget (1921): Ausgaben: 797. ₄ Mill. Gulden Einnahmen: 552. ₂ Mill. Gulden Schuld: 2.569. ₁ Mill. Gulden Metrische Maße und Gewichte | Vieh, Butter, Margarine, Käse, Heringe, Stockfische, Flachs, Gemüse, Branntwein, Blumen, Liköre, Öle, Schokolade, Tonwaren, Zucker, Papier, Hanf, geschliffene Diamanten Außenhandel. (1. Jänner bis 30. Juni 1920) Einfuhr: 935. ₁ Mill. Gulden Ausfuhr: 546. ₆ Mill. Gulden |
| Kolonialbesitz | | 2.026.700 | 49.500.000 | 24 | | | |
| In Asien: | Generalgouverneur | | b. 1920: | | | | |
| 1. Niederländisch-Indien | Graf J. S. v. Limburg-Stirum | 1.501.500 | 49,050.000 (z. 1912: 47,203.000) | 33 | 1. a) z. 1905: Surabaja* 150, Batavia* 139, Surakarta 110, Semarang 97, Dschokdschokarta 80, Pekalongan* 42, Buitenzorg ² 33 b) Sumatra: Palembang* 61, Padang* 48 Borneo: Bandjermassin 53 Celebes: Makassar* 26 Molukken: Amboina* 8 Timor: Kupang* 4 | | 1.—2. Zucker, Kaffee, Tabak, Kautschuk, Erdöl, Zinn, Häute, Reis, Tee, Öle, Chinarinde, Cochenille, Zimt, Pfeffer, Gewürznelken |
| a) Java und Madura b) Außenbesitzungen (Sumatra, Borneo, Celebes, Kleine Sunda-Inseln, Molukken usw.) | | 131.500 1.370.000 | 36.000.000 13,050.000 | 274 9. ₃ | | | |
| In Australien: | | | | | | | |
| 2. Neu-Guinea ³ (Westlicher Teil) | | 395.000 | b.: 240.000 | 0. ₆ | 2. Merauke 0. ₅ | | |
| In Amerika: | | | b. 1920: | | | | |
| 3. Westindien | | 130.230 | 178.000 | 1. ₄ | 3. a) z. 1915: Willemstad* 14 b) z. 1915: Paramaribo* 37 | | 3. Zucker, Rum, Likör, Kaffee, Salz, Früchte, Phosphat, Nutz- u. Farbhölzer |
| a) Curaçao b) Surinam (Guayana) | | 1.130 129.100 | 58.000 120.000 | 51 0. ₉ | | | |

¹ Vermählt mit Prinz Heinrich, Herzog v. Mecklenburg-Schwerin. ² Sitz des Generalgouverneurs. ³ Politisch zu Niederländisch-Indien gehörig.

Europa.

| Staat und Regierungsform | Staatsoberrhaupt g. = Geburtsjahr r. = Regierungs- antritt f. = Funktions- dauer | Flächen- raum in km ² | Einwohnerzahl z. = Zählung b. = Berechnung oder Schät- zung | Relative Dichte | Hauptstadt und andere wichtige Orte (Einwohnerzahlen in Tausenden) z. = Zählung b. = Berechnung od. Schätzung * = Seehafen | Währung Finanzen Maße und Gewichte | Wichtigste Boden- u. Industrieerzeugnisse Außenhandel |
|--|---|-------------------------------------|---|--------------------|--|---|--|
| Königreich Norwegen (Norge), konstitutionelle Monarchie | König Haakon VII. g. 1872 r. 1905 Haus: Schleswig-Hol- stein-Sonderburg- Glücksburg Thronfolger: Olav g. 1903 | 323.840 | b. 1920: 2.720.000 | 8 | b. 1918: Kristiania * 256, Bergen* 97, Drontheim* (Trond- hjem) 54, Stavanger* 45, Dram- men* 26, Kristjansand* 18, Haugesund* 18, Aalesund* 17, Fredrikstad* 16, Skien* 16, Tønsberg* 12, Fredrikshald* 12, Horten* 12, Sarpsborg* 11, Arendal* 11, Larvik* 11. — Hammerfest* 2.5 | 1 norweg. Krone = 100 Öre a) Nominalwert: 1 norweg. Krone = 1.125 d. Mark = 1.31 ö. Kronen = 1.30 Schweiz.Fr. b) Kurswert am 1. Jänner 1921: 1 norweg. Krone = 11.35 d. Mark = 104. — ö. Kronen = 1.03 Schw. Fr. Budget (1918/19): Ausgaben: 787. Mill. n. Kronen Einnahmen: 787. Mill. n. Kronen Schuld: 1.008 Mill. n. Kronen Metrische Maße und Gewichte | Heringe, Stockfische, Sardinen, Tran, Hum- mer, Butter, Holz, Pa- pier, Zellulose, Eisen- erz, Zink, Kupfer, Silber, Konserven, Schiffe Außenhandel (1920): Einfuhr: 2.582 Mill. n. Kronen Ausfuhr: 1.053 Mill. n. Kronen <i>Spitzbergen:</i> Kohlen, Phosphorit, Wale, Pelzwerk |
| Nebenland (in Europa) Spitzbergen | und Dependenzen | 75.000 | Nicht ständige Siedlungen: zirka 1.000 Einw. | — | | | |
| Bundes- republik Österreich | Bundespräsident Dr. Michael Hainisch g. 1858 f. 1920—1924 Länder: 1. Niederösterreich: a) Wien 276 b) Niederösterreich-Land 19.270 2. Oberösterreich 11.950 3. Steiermark 16.325 4. Salzburg 7.150 5. Tirol 12.400 6. Vorarlberg 2.600 7. Kärnten 9.560 8. Burgenland ¹ 4.340 | 84.000 | z. 1920: 6,450.000 | 77 | z. 1920: Wien 1.842, Graz 157, Linz 98, Innsbruck 56, Salz- burg 36, Wiener-Neustadt 35, Ödenburg 34, Klagenfurt 26, St. Pölten 23, Villach 22, Baden 21, Steyr 20, Mödling 18, Eggenberg 16, Wels 15, Donawitz 15, Dornbirn 14, Krems 14, Klosterneuburg 13, Kapfenberg 13, Bregenz 12, Leoben 11, Neunkirchen 11, Knittelfeld 11, Stockerau 10 | 1 österr. Krone = 100 Heller a) Nominalwert: 1 österr. Krone = 0.85 d. Mark = 1.05 Schweiz. Fr. b) Kurswert am 1. Jänner 1921: 1 österr. Krone = 0.17 d. Mark = 0.01 Schweiz. Fr. Budget² (1920/21): Ausgaben: 71.132. Mill. Kronen Einnahmen: 28.953. Mill. Kronen Schuld (1921): 154.630 Mill. Kronen Metrische Maße und Gewichte | Holz, Eisenerz, Roh- eisen, Eisenwaren, Pa- pier, Modewaren, Kon- fektionsartikel, Leder- waren, Magnesit, Chemi- kalien, Wein, Bier, Vieh, Fleisch, Milch und Milchprodukte, Getreide, Braun- und Steinkohlen, Bücher, Musikalien Außenhandel (nur in Mengenziffern publiziert, 1920): Einfuhr: 60. Mill. Meterzentner Ausfuhr: 13.2 Mill. Meterzentner |

¹ Derzeit noch von Magyariem besetzt. ² Nachtrag (Anfang Februar 1921).

Europa.

| Staat und Regierungsform | Staats- oberhaupt g. = Geburtsjahr r. = Regierungs- antritt f. = Funktions- dauer | Flächen- raum in km ² | Einwohnerzahl z. = Zählung b. = Berechnung oder Schät- zung | Relative Dichte | Hauptstadt und andere wichtige Orte (Einwohnerzahlen in Tausenden) z. = Zählung b. = Berechnung od. Schätzung * = Seehafen | Währung Finanzen Maße und Gewichte | Wichtigste Boden- u. Industrieprodukte Außenhandel |
|--|---|-------------------------------------|---|---|---|---|---|
| Republik Polen (Rzeczpospolita- Polska) | Staats- oberhaupt Marschall Joseph Pilsudski (seit 1919) | 370.000 | b. 1920: 30,000.000 | 81 | Ehemals russische Orte z. 1914, ehemalige deutsche und öster- reichische Orte z. 1910: A. Warschau (Warszawa) (b. 1920) 1.150, Łódź 416, Kra- kau (Kraków) 174, Posen (Poznań) 157, Sosnowice (Sosnowiec) 113, Białystok 98, Czestochowa 75, Lublin 70, Brest-Litowsk (Brześć Litewski) 64, Grodno 64, Bromberg (Bydgoszcz) 58, Kalisz 54, Przemyśl 54, Thorn (Toruń) 52, Radom 51, Będzin 50, Piotrków 45, Graudenz (Grudziądz) 40, Pabianice 39, Pinsk 39, Włocławek 37, Tarnów 37, Płock 35, Row- no 35, Siedlce 34, Kielce 33, Żyrardów 32, Łomża 32, Su- walki 32. — Teschen (Cie- szyn) 22, Putzig* (Puck) 2,5. B. Lemberg (Łwów, Lwiv) 206, Kolomea (Kołomyja) 43, Drohobycz 35, Tarno- pol (Tarnopol) 34, Stanislaw | 1 poln. Mark = 100 Pfennige a) Nominalwert: 1 poln. Mark = 1.— d. Mark = 1,17 ö. Kronen = 1,24 Schweiz. Fr. b) Kurswert am 1. Jänner 1921: 1 poln. Mark = 0,12 d. Mark = 0,94 ö. Kronen = 0,21 Schweiz. Fr. Budget (1921): Ausgaben: ca. 80.000 Mill. poln. M. Einnahmen: ca. 15.000 Mill. poln. M. Metrische Maße und Gewichte | Kartoffeln, Roggen, Hafer, Vieh, Fleisch, Speck, Butter, Eier, Geflügel, Obst, Holz, Textilerzeugnisse, Steinkohlen, Erze, Salz, Erdöl, Zucker, Spiritus, Branntwein, Tabak Außenhandel⁵ |
| Republik Portugal | Präsident Antonio de Almeida f. 1919—1923 | 92.000 | b. 1920: 6,450.000 | 70 | z. 1911: Lissabon* (Lisboa) 435, Porto* 194, Setúbal* 30, Funchal* (Madeira) 25, Braga 25, Coimbra* 21, Evora 18, Ponta Delgada* (Azoren) 17, Covilhão 16, Faro* 13, Tavira* 12, Portalegre 12, Alveiro 12, Elvas 11, Viana do Castelo* 10, Beja 10, Angra (Azoren) 10 1. Diu* 11, Pandschim (Neu- Goa) 8, Alt-Goa* 2, Damão* 2. z. 1911: Macao* 5 9 3. Diilli* 4. Guinea: Bulam* 4 Kap Verdesche Inseln: Porto Braia* 12 São-Thomé; Cidade d. S. T.* 6 5. Loanda* 20 6. Moçambique* 6 | 1 Milreis = 1.000 Reis a) Nominalwert: 1 Milreis = 4,54 d. Mark = 5,24 ö. Kronen = 5,67 Schweiz. Fr. b) Kurswert am 1. Jänner 1921: 1 Milreis = 7,90 d. Mark = 68.— ö. Kronen = 0,69 Schw. Fr. Budget (1919/20): Ausgaben: 195,4 Mill. Milreis Einnahmen: 113,2 Mill. Milreis Metrische Maße und Gewichte | Wein, Südfrüchte, Kork, Fische, Vieh, Holz, Öl, Gewebe, Kupfer, Konserven 1—3. Baumwolle, Zuk- ker, Kaffee, Zinn, Gewürze, Früchte, Reis, Hanf, Zinn |
| 1. Vord-Indien 2. Macao 3. Timor In Afrika: 4. Westafrika (Guinea, Kap Ver- desche Inseln, São Thomé) 5. Angola 6. Moçambique | — — — — — — | — — — 2,057.000 41.000 | b. 1920: 550.000 75.000 380.000 7,800.000 550.000 b. 1920: 1,256.000 760.000 | 145 7,500 20 3,8 13 3,3 4,1 | — — — — — — | — — — — — — | — — — — — — |

¹ Ohne Nord-Suwalki, aber inkl. Cholm. ² Inkl. Teschen und einiger Teile von Spitz und Orawa. ³ Größtenteils erst seit dem Frieden von Riga (18. März 1921) polnisch. ⁴ Fiel nach dem Frieden von Riga zwar an Polen, die endgültige Entscheidung hat sich jedoch der Völkerbund vorbehalten. Es stehen drei Lösungen zur Diskussion: a) Autonomie im Rahmen Polens; b) vollkommene Selbständigkeit; c) vorläufig Selbständigkeit, nach Wiederherstellung geordneter staatlicher Verhältnisse in Osteuropa Anschluß an die Ukraina. ⁵ Vom Gesamtaußenhandel entfielen 1920 95% auf die Einfuhr und 5% auf die Ausfuhr. ⁶ Geographisch zu Afrika gehörig.

Europa.

| Staat und Regierungsform | Staatsoberhaupt g. = Geburtsjahr r. = Regierungsantritt f. = Funktionsdauer | Flächenraum in km ² | Einwohnerzahl z. = Zählung b. = Berechnung oder Schätzung | Relative Dichte | Hauptstadt und andere wichtige Orte (Einwohnerzahlen in Tausenden) z. = Zählung b. = Berechnung od. Schätzung * = Seehafen | Währung Finanzen Maße und Gewichte | Wichtigste Boden- u. Industrieprodukte Außenhandel |
|--|--|--------------------------------|---|-----------------|---|---|---|
| Königreich Rumänien (România) konstitutionelle Monarchie | König Ferdinand I. g. 1865 r. 1914 Haus: Hohenzollern Thronfolger: Nikolaus g. 1903 | 297.000 | b. 1920: 15,500.000 | 52 | Orte in Altrumänien z. 1914, ehem. russische Orte z. 1913, ehem. ungarische und österreichische Orte z. 1910: Bukarest (București) 346, Kischinew (Chișinău) 129, Czernowitz (Cernăuți) 87, Jasi 76, Galatz (Galați) 73, Temesvár (Timișoara) 73, Brăila 66, Großwardein (Oradea Mare) 64, Arad 63, Klausenburg (Cluj) 61, Ploesti 57, Craiova 52, Akkerman* (Celateia Albă) 42, Kronstadt (Brașov) 41, Bendery (Tighina) 39, Szatmár Németi (Satmare) 35, Botoșani 33, Hermannstadt (Sibiu) 33, Ismail 32, Buzeu 29, Constanța* 28, Berlad 25, Focșani 25 | 1 Leu = 100 Bani a) Nominalwert: 1 Leu = 0. ⁸¹ d. Mark = 0. ⁹⁵ ö. Kronen = 1.— Schweiz. Fr. b) Kurswert am 1. Jänner 1921: 1 Leu = 0. ⁸⁵ d. Mark = 7. ⁹⁵ ö. Kronen = 0. ⁶⁸ Schweiz. Fr. Metrische Maße und Gewichte | Weizen, Mais, Vieh, Fleisch, Speck, Butter, Eier, Geflügel, Häute, Wolle, Erze, Kohle, Salz, Erdöl, Gewebe, Wein, Zucker, Tabak |
| | a) Alt-Rumänien | 188.000 | 7,400.000 | 54 | | | |
| | b) Siebenbürgen und Banat | 103.000 | 4,700.000 | 46 | | | |
| | c) Bukowina | 10.400 | 800.000 | 77 | | | |
| d) Bessarabien | 46.000 | 2,700.000 | 59 | | | | |
| Sowjetrepublik Rußland (Rossijskaja Sozialestitscheskaja Federativnaja Sowjetnaja Respublika) | Präsident des Rats der Volkskommissäre W. J. Uljanow-Lenin ¹ (seit 1917) | 3,935.000 | b. 1920: 65,000.000 | 17 | Moskau ² (Moskwa) (z. 1919) 1.350, St. Petersburg* ² (Petrograd) (z. 1920) 706, übrige Orte b. 1913: Saratow 235, Rostow* 205, Kasan 195, Iwanowo-Wosnessensk 168, Astrachan* 164, Orenburg 147, Samara 144, Tula 141, Jaroslawl 120, Nischnij-Nowgorod 112, Ufa 106, Perm 105, Zarizyn 101, Orel 97, Woronesch 95, Kursk 90, Pensa 83, Tambow 71, Simbirsk 70, Tscheljabinsk 70, Jekaterinburg 70, Nowotscherkask 70, Kostroma 69, Kronstadt* 68, Taganrog* 68, Twer 64, Wjatka 60, Jelez 58, Kaluga 57, Nachitschewan 54, Kamenskaja 51, Koslow 50 | 1 Rubel = 100 Kopeken a) Nominalwert: 1 Rubel = 3. ²⁴ d. Mark = 3. ³¹ ö. Kronen = 4.— Schweiz. Fr. b) Kurswert am 1. Jänner 1921: 1 Rubel ³ (Romanow) = 0. ³⁴ d. Mark = 3. ²⁷ ö. Kronen = 0. ⁰⁰³ Schweiz. Fr. Budget (1920): Ausgaben: 1,380.000 Mill. Rubel Einnahmen: 250.000 Mill. Rubel 1 Werst = 1.066. ³ m 1 Garnez = 3. ²⁸ l 1 Pud à 40 Pfund = 16. ³² kg | Getreide, Mehl, Flachs, Lein, Häute, Talg, Holz, Leder, Borsten, Därme, Wolle, Rinder, Pelzwerk, Eisen- und Manganerz, Butter, Eier, Kohlen |

¹ Als Repräsentanten des nichtsovietistischen Rußland sind derzeit in erster Linie Kerenskij, beziehungsweise die Tschernowsche Konstituante in Paris anzusehen. ² b. 1913: St. Petersburg 2.319, Moskau 1.817. ³ Sowjetrubel (außerhalb Rußlands wertlos) wurden Ende 1920 im Lande zum Kurse: 1 Romanowrubel = 22—23 Sowjetrubel gehandelt.

Europa.

| Staat und Regierungsform | Staats- oberhaupt g. = Geburtsjahr r. = Regierungs- antritt f. = Funktions- dauer | Flächen- raum in km ² | Einwohnerzahl z. = Zählung b. = Berechnung oder Schät- zung | Relative Dichte | Hauptstadt und andere wichtige Orte (Einwohnerzahlen in Tausenden) z. = Zählung b. = Berechnung od. Schätzung * = Seehafen | Währung Finanzen Maße und Gewichte | Wichtigste Boden- u. Industrieprodukte Außenhandel |
|---|--|-------------------------------------|---|--------------------|---|--|---|
| Russisch-Asien ¹ | — | 16,443.000 | b. 1920: 31,350.000 | 1,9 | — | — | — |
| 1. Ziskaukasien (Kuban u. Terek) | — | 290.000 | 7,400.000 | 25 | 1. b. 1913: Jeka*erinodar 107, Wladikawkas* 79, Nowo-rossijsk* 67, Stawropol 65, Maikop 53, Jeisk* 52 | — | 1. Getreide, Wolle, Vieh, Butter, Eier, Häute, Holz |
| 2. Zentral- asien (Turkestan) | — | 3.488.500 | 11,250.000 | 3,2 | 2.—3. b. 1913: Taschkent 272, Omsk 136, Irkutsk 130, Kokand 119, Tomsk 117, Samarkand 97, Wladi- wostok* 91, Krasnojarsk 88, Andidschan 82, Tschita 79, Namangan 79, Blagoweschtschensk 63, Nikolskoje 62, Barnaul 61, Nowo-Nikolajewsk 61, Asschabad 53, Chabarowsk 51. — Tobolsk 25 | — | 2.—3. Gold, Silb., Pla- tin, Eisen, Mangan, Kupfer, Graphit, Get- treide, Häute, Felle, Leder, Pelzwaren, Wollw., Teppiche, fossiles Elfenbein |
| 3. Sibirien | — | 12,393.900 | 10,400.000 | 0,9 | — | — | Leder, Pelzwaren, Wollw., Teppiche, fossiles Elfenbein |
| 4. Chiwa und Buchara Vasallenstaaten | — | 270.000 | 2,300.000 | 9 | 4. Buchara 80. — Chiwa 6 | — | 4. Baumwolle, Seide, Gewebe, Teppiche, Früchte, Gewürz |
| Saargebiet (bleibt b. 1935 un- ter Verw. Frank- reichs als Mand- atar des Völker- bundes; nachher Volksabstimmung) | Präsident der Regierungs- kommission des Völkerbundes General Rault | 1.950 | b. 1920: 650.000 | 333 | z. 1919: Saarbrücken 112, Neunkirchen 35, Dudweiler 24, Salzbach 21, Völklingen 20, St. Ingbert 18, Püttlingen 17, Saarlouis 17, Friedrichsthal 14 | Deutsches und französisches Geld ² Metrische Maße und Gewichte | Steinkohlen, Erze, Roh- eisen, Teer, Schmier- öle, Eisenwaren, Ta- peten, Anilinfarben |
| Republik San Marino | Zwei Capitaniregenti | 61 | b.: 12.000 | 197 | San Marino 1,9 | Italienisches Geld Metr. Maße u. Gewichte | Wein, Rinder |
| Königreich Schweden (Sverige) konstitutionelle Monarchie | König Gustav V. g. 1858 r. 1907 Haus: Bernadotte Thronfolger: Gustav Adolf g. 1882 | 448.300 | b. 1920: 5,850.000 (b. 1919: 5,814.000) | 13 | b. 1919: Stockholm* 408, Göte- borg* 197, Malmö* 110, Norr- köping* 57, Helsingborg* 45, Gevle* 36, Örebro 35, Eskil- stuna 30, Jönköping 29, Vesterås 29, Uppsala 28, Karlskrona* 28, Linköping 26, Borås 24, Lund 23, Karlstad 19, Halmstad* 19, Landskrona* 19, Sundsvall* 17, Kalmar* 17, Trollhättan 15 | 1 schw. Krone = 100 Öre a) Nominalwert: 1 schwed. Krone = 1,125 d. Mark = 1,32 ö. Kronen = 1,39 Schweiz. Fr. b) Kurswert am 1. Jänner 1921: 1 schwed. Krone = 14,55 d. Mark = 131,70 ö. Kronen = 1,31 Schw. Fr. Budget (1921): Ausgaben: 912,4 Mill. schw. Kr. Einnahmen: 912,4 Mill. schw. Kr. Schuld (1920): 1.383,9 Mill. schw. Kr. Metr. Maße u. Gewichte | Eisen, Holz, Papier, Zündhölzchen, Ma- schinen, Metallwaren, Stahl, Erze, Rinder, Pferde, Häfer, Häute, Speck, Fische Außenhandel (1920): Einfuhr: 3.373 Mill. schw. Kr. Ausfuhr: 2.294 Mill. schw. Kr. |

¹ Russisch-Asien ist mit Ausnahme von Transkaukasien, wo die Staatenbildung wenigstens in den Hauptzügen bereits abgeschlossen ist, noch bei Rußland behandelt, da dort die ungeklärten Grenzverhältnisse noch immer fortbestehen. Derzeit gibt es auf dem Boden Russisch-Asiens die Sowjetrepubliken Turkestan und Westsibirien, während sich das Gebiet östlich des Baikalsees als sozialistisch-demokratische Republik des fernen Ostens konstituiert hat.

² Ab 1. Mai 1921 nur Frankenwährung.

Europa.

| Staat und Regierungsform | Staatsoberhaupt g. = Geburtsjahr r. = Regierungsantritt f. = Funktionsdauer | Flächenraum in km ² | Einwohnerzahl z. = Zählung b. = Berechnung oder Schätzung | Relative Dichte | Hauptstadt und andere wichtige Orte (Einwohnerzahlen in Tausenden) z. = Zählung b. = Berechnung od. Schätzung * = Seehafen | Währung Finanzen Maße und Gewichte | Wichtigste Boden- u. Industrieprodukte Außenhandel |
|--|---|--------------------------------|---|-----------------|--|---|--|
| Bundesrepublik Schweiz (Schweizerische Eidgenossenschaft) | Bundespräsident Edmund Schultheß f. 1921 | 41.300 | z. 1920: 3.887.000 | 93 | z. 1920: Zürich 206, Genf (Genève) 137, Basel 135, Bern 104, St. Gallen 70, Lausanne 69, Luzern 44, Chaux-de-Fonds 38, Biel (Bienna) 34, Winterthur 26, Neuenburg (Neuchâtel) 23, Freiburg (Fribourg) 20, Schaffhausen 20, Montreux 18, Chur 15, Herisan 15, Thun 14, Lugano 13, Solothurn (Soleure) 13, Visiv (Vevey) 13, Le Lôle 12, Rorschach 12, Olten 11, Aarau 11, Bellinzona 10, Arbon 10 | 1 Schweizer Frank = 100 Centimes (Rappen) a) Nominalwert: 1 Schweizer Franc = 0. ⁸¹ d. Mark = .0 ⁸⁵ ö. Kronen b) Kurswert am 1. Jänner 1921: 1 Schweizer Franc = 11. ¹¹ d. Mark = 100.— ö. Kronen Budget (1921): Ausgaben: 443,1 Mill. Schweiz. Fr. Einnahmen: 343,6 Mill. Schweiz. Fr. Metrische Maße und Gewichte | Seidenwaren, Stickerien, Garn, Käse, Milch, Schokolade, Uhren und -Bestandteile, Maschinen, Holzschnitzereien Außenhandel (1920): Einfuhr: 4.242,6 Mill. Schw. Fr. Ausfuhr: 3.277 Mill. Schw. Fr. |
| Kantone (mit Einwohnerzahl z. 1920): Aargau 240.000, Appenzell-Außer-Rhoden 55.000, Appenzell-Inner-Rhoden 15.000, Basel Land 82.000, Basel Stadt 140.000, Bern 676.000, Freiburg 142.000, St. Gallen 294.000, Genf 170.000, Glarus 34.000, Graubünden 118.000, Luzern 176.700, Neuenburg 131.000, Schaffhausen 50.000, Schwyz 59.000, Solothurn 130.000, Tessin 153.000, Thurgau 135.000, Unterwalden ob dem Wald 17.000, Unterwalden nid dem Wald 14.000, Uri 24.000, Waadt 315.000, Wallis 128.000, Zug 31.000, Zürich 536.000 | | | | | | | |
| Königreich Spanien (España), konstitutionelle Monarchie | König Alfonso XIII. g. 1886 r. 1902 Haus: Bourbon Thronfolger: Alfonso g. 1907 | 505.200 | b. 1920: 20.950.000 (z. 1918: 20.720.000) | 42 | b. 1917: Madrid 649, Barcelona* 621, Valencia* 242, Sevilla 164, Málaga* 141, Murcia 133, Zaragoza 124, Cartagena* 103, Bilbao 100, Granada 83, Santa Cruz de Tenerife* (Kanarische Inseln) 80, Santander* 72, Córdoba 72, Valladolid 72, Lorca 71, Las Palmas* (Kanarische Inseln) 70, Palma* (Balearen) 68, Cadix* 66, Jerez de la Frontera 63, La Coruña* 60, Alicante* 58, San Sebastián* 57, Oviedo 56, Gijón 55, Almería* 49, Vigo* 41, Badajoz 38, Linares 37, Lugo 36, Orihuela 35, Huelva* 34, Victoria 34, Castellón de la Plana 34, Alcoy 34, La Línea 33, Salamanca 33, Burgos 33, Antequera 32, Jaén 31, Pamplona 31, Elche 31, La Unión* 30. — Toledo 22, Aranjuez 13, Almadén 8 | 1 Peseta = 100 Centesimos a) Nominalwert: 1 Peseta = 0. ⁸¹ d. Mark = 0. ⁸⁵ ö. Kronen = 1.— Schweiz. Fr. b) Kurswert am 1. Jänner 1921: 1 Peseta = 9. ⁷³ d. Mark = 90.— ö. Kronen = 0. ⁸⁸ Schweiz. Fr. Budget (1920 21): Ausgaben: 2.403,7 Mill. Pesetas Einnahmen: 1.842,7 Mill. Pesetas Schuld (1920): 11.926,3 Mill. Pesetas Metrische Maße und Gewichte | Wein, Eisenerz, Seide, Kork, Früchte, Öl, Esparto, Fische, Konserven, Getreide, Mehl, Vieh, Wolle, Häute, Reis, Kupfer, Blei, Zink, Quecksilber, Salz, Fette, Harze, Baumwollwaren, Pfeffer, Branntwein Außenhandel (1919): Einfuhr: 898,5 Mill. Pesetas Ausfuhr: 1.316,3 Mill. Pesetas |
| a) Festland und Balearen b) Kanarische Inseln ¹ | | 498.000 7.270 | 20.400.000 520.000 | 41 72 | | | |

¹ Geographisch zu Afrika gehörig.

Europa.

| Staat und Regierungsform | Staatsoberhaupt g. = Geburtsjahr r. = Regierungsantritt f. = Funktionsdauer | Flächenraum in km ² | Einwohnerzahl z. = Zählung b. = Berechnung oder Schätzung | Relative Dichte | Hauptstadt und andere wichtige Orte (Einwohnerzahlen in Tausenden) z. = Zählung b. = Berechnung od. Schätzung * = Seehafen | Währung Finanzen Maße und Gewichte | Wichtigste Boden- u. Industrieprodukte Außenhandel | |
|--|--|--------------------------------|---|-------------------|---|---------------------------------------|---|--|
| Kolonialbesitz (In Afrika): | | | | | | | | |
| 1. Rio de Oro | — | 312.800 | b. 1920: 650.000 | 2,1 | | | | |
| 2. Spanisch-Guinea (inkl. Fernando Poo) | — | 258.000 | 30.000 | 0,1 | 1. Villa Cisneros* | | | |
| 3. Nordafrika (Spanisch-Marokko und Präsídios) | — | 26.650 | 140.000 | 5,2 | 2. Santa Isabel* 1,1 | | 2. Kakao, Elfenbein, Zucker, Kaffee, Palmwein | |
| | | 28.200 | 480.000 | 17 | 3. b.: Tetuan 40, C uta* 25, Melilla* 10, Chafurinas* 1 | | 3. Wolle, Leder, H ute, Mandeln, Getreide | |
| Tschecho-slowakische Republik (Ceskoslovensk  Republika) | Pr sident Dr. Thomas C. Masaryk g. 1850 f. seit 1918 | 140.600 | b. 1920: 13.500.000 (z. 1910: 13.594.000) | 96 | z. 1910 (in Klammer vorl ufige Ergebnisse z. 1921): Prag (Praha) 617 (676), Br nn* (Erno) 201 (221), Pilsen (Plze ) 81, Pre burg (Bratislava) 78, Reichenberg (Liberec) 70 (davon Stadt 36, Vororte 34), Olm tz* (Olomouc) 50 (57), Budweis (Budjovice) 45, Kaschau (Ko ice) 44, Aussig (Usti) 39, M hrisch-Ostrau* (Moravsk -Ostrava) 37 (41), Troppan (Opava) 31 (34), Pro nitz (Prostjov) 30, Gablonz a. d. N. (Jablonec na Nison) 30, Teplitz-Sch nau (Teplice-Sanov) 27, Eger (Cheb) 27, Iglau (Jihlava) 26 (26), Br x (Most) 26, Warnsdorf (Varnsdorf) 23, Witkowitz* (Vitkovice) 23 (27), Schles.-Ostrau* (Slezsk  Ostrava) 23, Komorn (Komarno) 22, Asch (A ) 22, Pardubitz (Pardubice) 21, Prerau (Pferov) 20, Komotau (Chomutov) 20, Kladno 19, Znaim (Znojmo) 19 (21), Karlsbad (Karlov Vary) 17, Saaz (Zatec) 17 (16), Ungv r (U horod) 17 (19), Karwin (Karvina) 17, J gerndorf (Krnov) 17, Munk cs (Munka evo) 17, Kremser (Kromjiz) 17, Kolin 16, Jungbunzlau (Mlad  Boleslav) 16, Oderfurt* (Přivoz) 16, Neutra (Nitra) 16, Trautenau (Trutnov) 16, Eperjes (Pre ov) 16, Kutenberg (Kutn  Hora) 16, Neuh usel (Nov  Zamky) 16, Pisek 15, Leitmeritz (Litomjrice) 15, Tjernau (Trnava) 15, Turn (Trnovany) 15, K niginhof (Dvůr Krlovj) 15. — Marienbad (Mari nsk  L znj) 6, Hultschin (Hul in) 5, Franzensbad (Franti sk  L znj) 2,3 | | 1  . Krone = 100 Heller a) Nominalwert: 1  . Krone = 0,81 d. Mark = 0,95  . Kronen = 1.— Schweiz. Fr. b) Kurswert am 1. J nner 1921: 1  . Krone = 0,82 d. Mark = 7,35  . Kronen = 0,074 Schweiz. Fr. Budget (1920/21)*: Ausgaben: 13.847 Mill.  . Kronen Einnahmen: 14.129 Mill.  . Kronen Schuld: 43.750 Mill.  . Kronen Metrische Ma e und Gewichte | Zucker, Stein- und Braunkohlen, Roh-eisen, Eisenwaren, Maschinen, Textilerzeugnisse, Getreide, Mehl, Vieh, Fleisch, Obst, Hopfen, Bier, Holz, Glas, Glaswaren, Kamin, Porzellan, Papier, Galanteriewaren, Posaamenten, Chemikalien, Mineralw sser Au enhandel (1919): Einfuhr: 6.555,4 Mill.  . Kronen Ausfuhr: 5.323,6 Mill.  . Kronen |
| | | | z. 1921: 6.663.000 2.660.000 670.000 | 128 119 151 | | | | |
| | | | b. 1920: 2.940.000 570.000 | 55 66 | | | | |
| 1. B hmen ¹ | | 52.060 | | | | | | |
| 2. M hren ² | | 22.350 | | | | | | |
| 3. Schlesien ³ | | 4.450 | | | | | | |
| 4. Slowakei | | 53.100 | | | | | | |
| 5. Karpato-Ruthenien | | 8.600 | | | | | | |

¹ Inkl. Gm nd-B hmzeiz. ² Inkl. Feldsberg. ³ Inkl. Hultschin (aber ohne Teschen-Ost). ⁴ Heutige Gemeindegebiete, d. i. inkl. der 1920, beziehungsweise 1919 einverleibten Vororte. ⁵ Die Durchf hrung des Eingemeindungsprojektes Gro -Ostrau w rde eine Stadt von 150.000 Einwohnern ergeben. ⁶ Voranschlag.

Europa.

| Staat und Regierungsform | Staatsoberhaupt g. = Geburtsjahr r. = Regierungsantritt f. = Funktionsdauer | Flächenraum in km ² | Einwohnerzahl z. = Zählung b. = Berechnung oder Schätzung | Relative Dichte | Hauptstadt und andere wichtige Orte (Einwohnerzahlen in Tausenden) z. = Zählung b. = Berechnung od. Schätzung * = Seehafen | Währung Finanzen Maße und Gewichte | Wichtigste Boden- u. Industrieprodukte Außenhandel |
|---|--|--------------------------------|---|-----------------|---|---|--|
| Türkei (Memalik i Osmanije) konstitutionelles Großsultanat | Großsultan Mehmed VI. ¹ g. 1861 r. 1918 Haus: Osman Thronfolger: Abdul Medschid g. 1869 | 569.000 ² | b. 1920: 11,550.000 | 20 | b. 1910: Konstantinopel* 1200 (davon Stadt 943, Skutari* 82, andere Vororte 75), Afium Karahissar 90, Manissa (Magnesia) 90, Aidin 80, Diarbekr 80, Brussa 80, Siwas 80, Marasth 70, Malatia 60, Trapezunt* 60, Kaisarich 55, Adana 50, Konia 45, Angora 40, Amasia 30, Samsun* 30. — Rhodos* 11 | 1 türk. Pfund = 100 Piaster à 40 Para a) Nominalwert: 1 türk. Pfund = 18. ⁴⁴ d. Mark = 21. ⁵⁸ ö. Kronen = 22. ⁵⁰ Schweiz. Fr. b) Kurswert am 1. Jänner 1921: 1 türk. Pfund = 50. ⁸ d. Mark = 460. — ö. Kronen = 4. ⁶⁰ Schw. Fr. | Getreide, Seide, Wein, Süßfrüchte, Teppiche, Stickereien, Wolle, Lederwaren, Waffen, Baumwolle, Honig, Wachs, Trauben, Opium, Öle |
| | | | | | | | |
| Sowjetrepublik Ukraina (Ukrainska Sowjetnaja Respublika) derzeit in Abhängigkeit von Rußland | Präsident der ukrainischen Sowjets Rakowskij ³ | 480.000 | b. 1920: 29,000.000 | 60 | b. 1913: Odessa* 631, Kijew (Kyjiw) 610, Charkow (Char-kiw) 258, Jekaterinoslaw (Katernoslaw) 221, Nikolajew* (Mykolajiw) 106, Krementschug (Kremintschuk) 99, Cherson* 99, Żytomir 97, Połtawa 88, Simferopol (Simferopil) 84, Berditschew (Berdjtschiw) 79, Jelisawetgrad (Jelysawet) 76, Sewastopol ⁴ (Sewastopil) 62, Bjelaja Tscherkow 61, Winnitza (Wynnyzja) 58, Kertsch* 56, Lugansk (Luhanj) 56, Njeschin (Nižyn) 55, Mariupol ⁴ (Mariopil) 55, Kamenez-Podolsk (Kamjanecz) 52, Alexandrowz (Oleksandriwsk) 52, Sumy 50, Uman (Umanj) 50 | 1 Rubel = 100 Hrywni Russische Maße und Gewichte | Getreide, Vieh, Fleisch, Zucker, Butter, Kartoffeln, Wolle, Leder, Talg, Häute, Flachs, Lein, Steinkohlen, Erze, Tabak, Gewebe, Fische, Kaviar |
| Sowjetrepublik Weißrußland derzeit in Abhängigkeit von Rußland | Sowjetregierung in Minsk | 200.000 | b. 1920: 7,500.000 | 38 | b. 1913: Minsk 118, Witebsk 109, Homel 105, Smolensk 76, Mohilew 73, Bobruisk 42, Roslawl 28, Pólozk 25, Borisow 20 | 1 Rubel = 100 Kopeken Russische Maße und Gewichte | Holz, Getreide, Vieh, Häute, Flachs, Leder, Wolle, Gewebe |

¹ Der größte Teil des Staatsgebietes ist derzeit im Besitze der nationalistischen Gegenregierung **Mustapha Kemal Paschas** in Angora. ² = nach dem Vertrag von Sévres verbleibendes Territorium. Innerhalb des nominell türkisch bleibenden Gebietes sind außerdem folgende die türkische Staatsgewalt einschränkende Bestimmungen vorgesehen: a) Bosphorus und Dardanellen werden der Kontrolle einer internationalen Meerengenkommission unterstellt; b) im südlichen Kleinasien (Konia, Adalia, Aidin) wird eine italienische Wirtschaftseinflußzone errichtet; c) Kurdistan erhält Autonomie im Rahmen der Türkei; d) die Insel Rhodos bleibt bis 1935 von Italien besetzt, nachher Volksabstimmung. ³ Als Führer der nationalukrainischen Bewegung werden derzeit in erster Linie Oberataman **Petljura** (derzeitiger Regierungssitz: Tarnów) und Hetman **Skoropadski** genannt.

Asien.

| Staat und Regierungsform | Staatsoberrhaupt g. = Geburtsjahr r. = Regierungs- antritt f. = Funktions- dauer | Flächen- raum in km ² | Einwohnerzahl z. = Zählung b. = Berechnung oder Schät- zung | Relative Dichte | Hauptstadt und andere wichtige Orte (Einwohnerzahlen in Tausenden) z. = Zählung b. = Berechnung od. Schätzung * = Seehafen | Währung Finanzen Maße und Gewichte | Wichtigste Boden- u. Industrieerzeugnisse Außenhandel |
|--|---|-------------------------------------|---|--------------------|---|---|---|
| Afghanistan despotisches Fürstentum (Emirat) | Emir Aman-Ullah-Khan g. 1885 - r. 1919 | 558.000 | b. 1920: 8,000.000 | 14 | b. 1919: Kabul 180, Kandahar 40, Herat 20, Taschkurgan 20 | Indisches und persisches Geld 1 Arschin = 1 ₀₂₅ ^m 1 Mahn à 4 Oka = 4 ₄₈ ^{kg} | Wolle, Früchte, Ge- treide, Tabak, Indigo, Pelzwerk, Seide, Me- talle, Edelsteine |
| Sowjet- republik Armenien dz. in Abhängig- keit von Rußland | Präsident Kassian ¹ | 125.000 | b. 1920: 2,200.000 | 18 | Vormals russische Orte b. 1913, vormals türkische Orte b. 1910: Erserum 100, Wan 62, Alexan- dropol 49, Eriwan 34, Kars 30, Bitlis 25 | Russisches und türkisches Geld Russische, metrische und alttürkische Maße und Gewichte | Wolle, Häute, Tabak, Gewebe, Seide, Baum- wolle, Getreide, Vieh, Obst, Salz |
| | I. Vormals russisches Gebiet | 30.000 | 800.000 | 27 | | | |
| | II. Vormals türkisches Gebiet | 95.000 | 1,400.000 | 15 | | | |
| Sowjetrepublik Aserbeidschan dz. in Abhängig- keit von Rußland | Sowjetregierung in Baku ² | 165.000 | b. 1920: 2,850.000 | 17 | A. b. 1913: Baku * 237, Saliyan 121, Balachany-Sabuntschi 50, Schuscha 43, Nuchá 35, Temirchantschura 31, Sche- machá 23, Dschulfa 20, Derbent* 20 B. b.: Täbris 200, Urmia 40, Choi 30 | Russisches und persisches Geld Russische und persische Maße und Gewichte | Erdöl, Seide, Wolle, Erze, Salz, Baumwolle, Hanf, Häute, Vieh, Gewebe, Nützhölzer, Getreide, Mais, Reis, Tabak |
| | A. Stammgebiet (vorm. russisch) | 70.000 | 1,850.000 | 26 | | | |
| | B. Strittiges Gebiet ³ (bisher persische Provinz Aserbeidschan) | 95.000 | 1,000.000 | 11 | | | |
| Batum (strittiges Gebiet), fällt nach dem Vertrag von Sévres an Armenien, wurde aber von den Engländern den Georgiern über- lassen, denen es nach dem russisch- georgischen Vertrag zukommen würde; der Völkerbund beabsich- tigt, aus dem Gebiet einen eigenen Staat zu bilden | | 7.000 | b. 1920: 180.000 | 26 | b. 1913: Batum * 45, Artwin 10 | Russisches und türkisches Geld Russische, metrische und alttürkische Maße und Gewichte | Erdölprodukte, Seide, Gewebe, Wolle, Tep- piche, Häute |

¹ Das menschwistisch-demokratische Regime **Avetis Aharonians** wurde Ende Dezember 1920 gestürzt. ² Die bürgerliche Regierung, die dem gegenwärtigen Regime voranging, wurde Ende April 1920 gestürzt. ³ Allem Anschein nach dürfte die Provinz wieder Persien zurückgegeben werden, der Inhalt des am 26. Februar 1921 unterzeichneten russisch-persischen Vertrages ist jedoch bisher noch unbekannt.

Asien.

| Staat und Regierungsform | Staatsoberhaupt g. = Geburtsjahr r. = Regierungsantritt f. = Funktionsdauer | Flächenraum in km ² | Einwohnerzahl z. = Zählung b. = Berechnung oder Schätzung | Relative Dichte | Hauptstadt und andere wichtige Orte (Einwohnerzahlen in Tausenden) | Währung Finanzen Maße und Gewichte | Wichtigste Bodenn. Industrieerzeugnisse Außenhandel |
|---|--|--------------------------------|---|-----------------|--|---|---|
| | | | | | z. = Zählung b. = Berechnung od. Schätzung * = Seehafen | | |
| Republik China (Ta Chung-Hua Min-kuo = Das große chinesische Volksreich) | Präsident Hsu Sche-tschang f. seit 1918 | 11,139.000 | b. 1920: 351,000.000 (z. 1910: 329,600.000) | 32 | b. 1916: Hankou 1.444, Schanghai* 950, Kanton* 900, Singan 900, Siangtan 900, Peking 805, Tientsin* 800, Hangtschou* 684, Ningpo* 670, Futschou* 624, Tschantscha 586, Tschantshou a. K.* 500, Lantschou 500, Santschou 500, Tschungking 438, Tschongtu 400, Wutschang 400, Nanking 376, Taijuenfu 300, Wentschou 213, Kaifong 210, Hanjiang 200, Kalgan 200, Tschingkiang 168, Mukden 160, Amoy* 114, Schasi 105, Jarkand 100, Jünnan 100, Nantschang 100, Kirin 100. — Urga (Mongolei) 40, Lhasa (Tibet) 25 | 1 Haikuan-Taël = 100 Kadorin a) Nominalwert: 1 Haikuan-Taël = 6.20 d. Mark = 7.30 ö. Kronen = 7.75 Schweiz. Fr. b) Kurswert am 1. Jänner 1921: 1 Haikuan-Taël = 52.— d. Mark = 480.— ö. Kronen = 4.75 Schw. Fr. 1 Tschang à 10 Tsch à 10 Tsun = 3.55 m 1 Sching à 10 Ho = 10.31 l 1 Pikul à 100 Kätties = 60.45 kg | Seide, Seidenwaren, Tee, Reis, Baumwolle, Häute, Bohnen, Eisen, Steinkohlen, Wolle, Tabak, Zucker, Getreide, Mehl, Fleisch, Fett, Strohgeflechte, Fächer, Porzellan, Tusch, Papier, Feuerwerk |
| | | | | | | | |
| Sowjetrepublik Georgien dz. in Abhängigkeit von Rußland | Sowjetregierung in Tiflis ¹ | 80.000 | b. 1920: 3,100.000 | 39 | b. 1913: Tiflis (Tbilis) 328, Jelisawetpol 63, Kutais 54, Achalzich 20, Telew 13, Gori 12, Suchumkale* 12, Poti* 10 | 1 georg. Rubel = 100 Kopeken Metrische Maße und Gewichte | Getreide, Mais, Reis, Seide, Tee, Baumwolle, Kupfer, Mangan, Eisen, Edelmetalle, Tabak, Wein |
| Kaisertum Japan (Nippon), konstitutionelle Monarchie | Kaiser (Tenno) Yoshihito g. 1879 r. 1912 Thronfolger: Hirohito g. 1901 | 382.400 | z. 1920: 55,961.000 | 146 | b. 1916 (in Klammern Teilergebnisse z. 1920): Tokio* 2.445 (2.173), Osaka* 1.460 (1.253), Kioto 539 (591), Kobe* 493 (609), Nagoya 489 (430), Yokohama* 429 (423), Hiroshima* 167, Nagasaki* 164, Kure* 136, Kanazawa* 129, Sendai 105, Hakodate* 102, Fukuoka 101, Sapporo 101, Jokusuka* 90, Otaru* 89, Saseho 87, Okayama* 77, Kagoschima* 76, Moji* 75, Wakayama* 75, Schimonoseki* 75 | 1 Yen = 100 Sen a) Nominalwert: 1 Yen = 2.10 d. Mark = 2.47 ö. Kronen = 2.59 Schw. Fr. b) Kurswert am 1. Jänner 1921: 1 Yen = 34.— d. Mark = 310.— ö. Kronen = 3.10 Schw. Fr. Budget (1919/20): Ausgaben: 1.064.2 Mill. Yen Einnahmen: 1.064.2 Mill. Yen 1 Schaku ² à 10 Sun = 0.3 m 1 Koku à 10 To à 10 Scho = 180.4 l 1 Kwan à 1.000 Momme = 3.75 kg | Seide, Tee, Reis, Seidenwaren, Baumwollgarn, Baumwollwaren, Kupfer, Steinkohlen, Papier-, Bronze-, Porzellan- und Lackwaren, Fächer, Zündhölzchen, Strohhwaren, Zucker, Tabak, Fische, Kampfer Außenhandel (1919): Einfuhr: 2.173.9 Mill. Yen Ausfuhr: 2.098.9 Mill. Yen |

Nach dem Abkommen von Kutais (18. März 1921) dankte die menschevistische Regierung (Präsident Not Jordania) zugunsten eines Sowjetregimes ab. ² Einführung des metrischen Systems beschlossen (1921).

Asien.

| Staat und Regierungsform | Staats- oberhaupt g. = Geburtsjahr r. = Regierungs- antritt f. = Funktions- dauer | Flächen- raum in km ² | Einwohnerzahl z. = Zählung b. = Berechnung oder Schät- zung | Relative Dichte | Hauptstadt und andere wichtige Orte (Einwohnerzahlen in Tausenden) z. = Zählung b. = Berechnung od. Schätzung * = Sechafeln | Währung Finanzen Maße und Gewichte | Wichtigste Boden- u. Industrieprodukte Außenhandel |
|--|--|-------------------------------------|---|--------------------|---|--|---|
| Kolonialbesitz In Asien: | | 294,300 | z. 1920: 22,015.000 | 75 | | | |
| | | 291.820 | 21,945.000 | 75 | | | |
| 1. Formosa (inkl. Vulkaninseln) | — | 36.995 | 3,654.000 | 99 | 1. Taipe* (z. 1917) 102, z. 1911: Taiwan* 60, Tschia-i 22 | | 1. Tee, Zucker, Kampfer, Reis, Salz, Kohlen, Fische |
| 2. Karafuto (Süd-Sachalin ¹) | — | 34.070 | 106.000 | 3.1 | 2. Korsakow* | | 2. Holz, Fische |
| 3. Kwanto | — | 3.370 | 690.000 | 205 | 3. z. 1910: Dalni* (Tairen) 41, Port Arthur* (Riojunko) 17 | | 3. Bohnen, Bohnen- kuchen |
| 4. Korea (Tschō Sen) | General- gouverneur Minoru Saito | 217.830 | 17,284.000 | 79 | 4. z. 1917: Sōul 303, Pyeng Yang 173, Fusan* 95 | | 4. Reis, Bohnen, Häu- te, Getreide, Vieh, Baumwolle, Kohle, Eisen, Fische, Tabak |
| 5. Kiautschou (seit 1919 ²) | — | 552 | 210.000 | 380 | 5. z. 1916: Tsingtau* 50 | | |
| In Ozeanien: | | | | | | | |
| 6. Karolinen, Marianen, Mar- schall-Inseln (seit 1919 ²)* | — | 2.480 | 70.000 | 28 | 6. Yap* , Jaluit*, Saipan*, Ponape* | | 6. Kopra, Trepang, Schilfpatt, Zucker, Reis, Fische |
| Nepal absolutes Fürsten- tum (unter eng- lisch-indischem Einfluß) | Maharadscha Bir Bikram g. 1875 r. 1911 | 140.000 | b.: 5,600.000 | 40 | b.: Khatmandu 80 | Silberbarren, indisches und chinesisches Geld Inöische und chinesi- sche Maße u. Gewichte | Holz, Tee, Opium, Getreide, Kupfer und Eisenerze |
| Persien konstitutionelles Schahat | Schah Achmed g. 1898 r. 1909 Haus: Kadschah Thronfolger: Mohammed Hassan g. 1899 | 1,550.000 | b. 1920: 8,000.000 | 5.2 | b.: Teheran (1918) 350, Ispa- han 80, Kerman 60, Mesch- hed 60, Barfurusch 50, Schiras 50. — Buschir* 30, Bender Abbas* 20 | 1 Toman* à 10 Neukran à 10 Senaar à 10 Bisti 1 Arschu à 32 Var = 1.04 m 1 Faresang = 6.7 km 1 Abassi à 20 Miskal = 0.37 kg | Getreide, Opium, Reis, Früchte, Seide, Tep- piche, Felle, Gummi, Rosenöl, Wolle, Per- len, Edelsteine |
| Siam absolutes Königreich | König Maha Wajirawudh g. 1881 r. 1910 | 600.000 | b. 1920: 9,400.000 (z. 1916: 8,820.000) | | Bangkok* (z. 1911) 629, La- bong, Kiang Mai, Paknam* | 1 Tikal* = 128 Lot 1 Wa à 4 Soe = 1.08 m 1 Khanan = 0.7 l 1 Pikul à 50 Tschang = 60.45 l | Kupfer, Kohle, Eisen, Reis, Hölzer, Rinder, Gewürze, Fische |
| Smyrna (bleibt 5 Jahre unter griech. Ver- waltung; nachher Volksabstimmung) | Gouverneur Starglades (seit 1920) | 20.000 | b. 1920: 1,000.000 | 50 | b. 1910: Smyrna* 250, Aiwa- lyk* 25, Bergama 10 | Griechisches und türkisches Geld Metrische Maße und Gewichte | Südfrüchte, Teppiche, Schals, Getreide, Wolle, Seide, Tabak, Rosinen, Süßholz, Opium |

¹ Gegenwärtig ist auch Nordsachalin von Japan besetzt. ² Vormalig deutsch. ³ Vorkriegswert zirka 10, jetziger Wert zirka 11 Schweizer Fr. ⁴ Wert 2.02 Schweizer Fr. (nominal). + Der Kabelkreuzungspunkt Jap wird von den V. St. v. Amerika beansprucht.

Afrika.

| Staat und Regierungsform | Staatsoberrhaupt g. = Geburtsjahr r. = Regierungsantritt f. = Funktionsdauer | Flächenraum in km ² | Einwohnerzahl z. = Zählung b. = Berechnung oder Schätzung | Relative Dichte | Hauptstadt und andere wichtige Orte (Einwohnerzahlen in Tausenden) z. = Zählung b. = Berechnung od. Schätzung * = Seehafen | Währung Finanzen Maße und Gewichte | Wichtigste Bodenn- u. Industrieprodukte Außenhandel |
|--|---|--------------------------------|---|-----------------|---|--|--|
| Abessinien (Aithiopia) despotisches Kaisertum | Kaiserin Wozero Zeoditu g. 1876 r. 1916 Thronfolger und Regent Räs Tafari | 1,120,400 | b.: 8,000,000 | 7,1 | b.: Addis-Abeba 50, Harrar 50, Dschirren 20, Diredaza 5, Gondar 5, Adua 3 | 1 Menelik-Taler = 16 Guerche¹ 1 Elle = 0,46 ^m 1 Ardèb = 4,4 ^l 1 Rottel = 0,34 ^{kg} | Getreide, Baumwolle, Salz, Rinder, Häute, Gold, Elfenbein, Kaffee, Honig, Wachs, Gummi |
| Republik Liberia (Republic of Liberia) unter Einfluß der Verein. Staaten von Amerika | Präsident C. B. King f. 1920—1924 | 95.400 | b.: 1,500,000 | 16 | b.: Harper* 9, Monrovia* 5, Edina* 5, Robertsport* 1 | Geld der Vereinigten Staaten von Amerika 1 Pick = 1 ^m 1 Kuba = 1,02 ^l 1 Unze = 20,4 ^g | Palmöl, Palmnüsse, Kautschuk, Kaffee, Elfenbein |
| Tanger (internationales Einflußgebiet) | — | 600 | b.: 60.000 | 100 | z. 1914: Tanger* 46 | | |

Amerika.

| | | | | | | | |
|--|--|-----------|----------------------|----|--|--|---|
| Vereinigte Staaten von Amerika (United States of America) Bundesrepublik | Präsident Warren Gamaliel Harding f. 1921—1925 | 9,386.000 | z. 1920: 106,070.000 | 11 | z. 1920 (in Klammern b. 1917): New York* 5 621 (5.737), mit Vororten* 7.400, Chicago 2.702 (2.547), Philadelphia* 1.823 (1.736), Detroit 994 (620), Cleveland 797 (692), St. Louis 773 (769), Boston* 748 (768), Baltimore* 734 (595), Pittsburg 588 (586), Los Angeles 577 (535), San Francisco* 508 (471), Buffalo 507 (476), Milwaukee 457 (445), Washington* 438 (369), Newark* 414 (419), Cincinnati 401 (414), New Orleans* 387 (377), Minneapolis 381 (373), Kansas City (Mo) 324 (306), Seattle* 316 (366), Indianapolis 314 (284), Jersey City* 298 (313), Rochester 296 (265), Portland 258 (308), Denver 256 (268), Toledo 243 (202), Providence 238 (260), Columbus 237 (220), Louisville 235 (241), St. Paul 235 (252), Oakland* 216 (203), Akron 208 (94), Atlanta 201 (196), Omaha 192 (178), Worcester 180 (166), Birmingham 178 (190), Syracuse 172 (159), Richmond 172 (159), New Haven 163 (152), Memphis 162 (152), San Antonio | 1 Dollar = 100 Cents a) Nominalwert: 1 Dollar = 4,20 d. Mark = 4,02 ö. Kronen = 5,17 Schweiz. Fr. b) Kurswert am 1. Jänner 1921: 1 Dollar = 73,20 d. Mark = 656.— ö. Kronen = 6,18 Schw. Fr. Budget (1919): Ausgaben: 35.577, Mill. Dollar Einnahmen: 34.095, Mill. Dollar Schuld (1918): 22.032, Mill. Dollar Englische ³ und metr. Maße und Gewichte | Steinkohlen, Eisen, Eisenwaren, Erdöl, Baumwolle, Weizen, Mais, Fleisch, Tabak, Zucker, Holz, Leder, Lederwaren, Schiffe, Kraftwagen, Maschinen, Chemikalien, Explosivstoffe, Textilerzeugnisse, Gold, Silber, Kupfer, Häute, Felle, Pelze, Fische, Früchte, Düngemittel, Sämereien, landwirtschaftliche Geräte, Lokomotiven, Eisenbahnwagen, Konserven |
| <p>Staaten (mit Einwohnerzahl z. 1920):</p> <p>Alabama (Ala) 2,347.000, Arizona (Ariz) 333.000, Arkansas (Ark) 1,751.000, California (Cal) 3,427.000, Colorado (Col) 939.000, Connecticut (Ct) 1,381.000, Delaware (Del) 223.000, District Columbia (D. C.) 438.000, Florida (Fla) 966.000, Georgia (Ga) 2,894.000, Idaho (Id) 432.000, Illinois (Ill) 6,485.000, Indiana (Ind) 2,931.000, Iowa (Ia) 2,404.000, Kansas (Kans) 1,769.000, Kentucky (Ky) 2,416.000, Louisiana (La) 1,798.000, Maine (Me) 768.000, Maryland (Md) 1,450.000, Massachusetts (Ms) 3,852.000, Michigan (Mich) 3,667.000, Minnesota (Min) 2,386.000, Mississippi (Mi) 1,789.000, Missouri (Mo) 3,404.000, Montana (Mon) 548.000, Nebraska (Ne) 1,296.000, Nevada (Nev) 77.000, New-Hampshire (N. H.) 443.000, New Jersey (N. J.) 3,155.000, New Mexico (N. M.) 360.000, New York (N. Y.)</p> | | | | | | <p>Außenhandel (1. Jänner bis 31. August 1920)</p> <p>Einfuhr: 3.999 Mill. Dollar Ausfuhr: 5.486 Mill. Dollar</p> | |

¹ Nominalwert: 1 Menelik-Taler = 5,22 Schweizer Fr. ² Newark, New Jersey, Yonkers, Elizabeth, Hoboken, Bayonne usw. ³ Besonders gebräuchlich: a) 1 Bushel (für Getreide) = 35,237^l; b) 1 Barrel (für Petroleum) = 42 Gallons = 159^l; c) 1 Ballen (für Baumwolle) = 227^{kg}.

Amerika.

| Staat und Regierungsform | Staatsobershaupt g. = Geburtsjahr r. = Regierungs- antritt f. = Funktions- dauer | Flächen- raum in km ² | Einwohnerzahl z. = Zählung b. = Berechnung oder Schätz- ung | Relative Dichte | Hauptstadt und andere wichtige Orte (Einwohnerzahlen in Tausenden) z. = Zählung b. = Berechnung od. Schätzung * = Seehafen | Währung Finanzen Maße und Gewichte | Wichtigste Boden- u. Industrieprodukte Außenhandel | | | |
|--|---|-------------------------------------|---|--------------------|--|---|---|--|--|--|
| 10,384.000, North Carolina (N. C.) 2,556.000, North Dakota (N. Dak) 646.000, Ohio (O) 5,759.000, Oklahoma (Ok) 2,028.000, Oregon (Or) 783.000, Pennsylvania (Pa) 8,720.000, Rhode Island (R. I.) 604.000, South Carolina (S. C.) 1,684.000, South Dakota (S. Dak) 636.000, Tennessee (Tenn) 2,337.000, Texas (Tex) 4,661.000, Utah (Uh) 449.000, Vermont (Vt) 352.000, Virginia (Va) 2,306.000, Washington (W) 1,356.000, West Virginia (W. Va) 1,463.000, Wisconsin (Wis) 2,632.000, Wyoming (Wyo) 194.000, Alaska (Alas), Terr. 65.000, Hawaii ¹ (Haw) 250.000, Militär und Marine außerhalb der Vereinigten Staaten 45.000 | | | | | | | | | | |
| Kolonialbesitz: | | 310.050 | z. 1920: 11,790.000 | 38 | 161 (128), Dallas 159 (130), Dayton 153 (129), Bridgeport 144 (125), Houston 138 (117), Hartford 138 (113), Seranton 138 (150), Grand Rapids 138 (133), Paterson 136 (141), Youngstown 132 (112), Springfield 130 (109), Des Moines 126 (104), New Bedford* 121 (122), Fall River* 120 (130), Trenton 119 (114), Nashville 118 (118), Salt Lake City 118 (122), Camden* 116 (108), Norfolk 116 (91), Albany 113 (107), Lowell 113 (114), Wilmington 110 (95), Cambridge 110 (114), Reading 108 (111), Fort Worth 106 (110), Spokane 104 (158), Kansas City (Kan) 101 (102), Yonkers* 100 (103), Lynn* 99 (105), Duluth 99 (97), Tacoma* 97 (117), Elizabeth 96 (89), Lawrence 94 (103), Utica 94 (89), Erie 93 (77), Somerville 93 (89), Flint 92 (65), Jacksonville* 92 (79), Waterbury 91 (89), Oklahoma City 91 (98), Schenectady 90 (104). — Honolulu* (Haw) 65 (55), Sitka* (Alas) 10 (8) | | | | | |
| In Amerika: | | 10.810 | 1,330.000 | 123 | | | | | | |
| 1. Porto Rico | — | 9.340 | 1,280.000 | 137 | 1. z. 1910: Ponce* 63, San Juan* 49, Mayaguez* 42 | | 1. Tabak, Zigarren, Kaffee, Zucker, Rum, Früchte | | | |
| 2. St. Croix, St. Thomas, St. Johns | — | 342 | 26.000 | 80 | 2. z. 1911: Charlotte Amalie* 10 | | 2. Zucker, Rum, Tabak | | | |
| 3. Panama-kanalzone | — | 1.128 | 25.000 | 22 | — | | — | | | |
| In Asien: | | | | | | | | | | |
| 4. Philippinen. | General-gouverneur F. B. Harrison | 298,500 | 10,435.000 | 35 | 4. z. 1914: Manila* 267, Iloilo* 48, Cebu* 46, Lavang* 46, Albay 43, Nueva Caceres 40 | | 4. Zucker, Hanf, Zigarren, Tabak, Indigo, Farbhölzer, Strohhüte, Perlmutter, Baumwolle, Reis, Schildpatt | | | |
| In Ozeanien: | | | | | | | | | | |
| 5. Guam (Marianen) | — | 743 | 23.000 | 31 | 5. Agana* (Guam) 13 Pago-Pago* (Tutuila) | | 5. Kopra, Zucker, Kaffee, Früchte, Reis, Baumwolle | | | |
| Tutuila (Samoa) | | | | | | | | | | |
| Bundesrepublik Argentinien (República Argentina) | Präsident Hipólito Irigoyen f. 1916—1922 | 2,790.000 | b. 1920: 8,600.000 (b. 1918: 8,351.000) | 3,1 | Buenos Aires* (z. 1918) 1.620; z. 1914: Rosario 269, La Plata* 137, Córdoba 135, Tucumán 100, Santa Fé 79, Paraná 72, Bahía Blanca* 70, General Lopez 69, Río Cuarto 65, San Justo 62, Lomas de Zamora 60, Mendoza 59, Unión 55, San Martín 51, Avellaneda 46, Corrientes 40 | 1 argent. Peso = 100 Centavos a) Nominalwert: 1 argent. Peso ² = 1.70 d. Mark = 2.00 ö. Kronen = 2.10 Schw. Fr. b) Kurswert am 1. Jänner 1921: 1 argent. Peso = 24.75 d. Mark = 25.— ö. Kronen = 2.25 Schw. Fr. etr. Maße u. Gew. | Weizen, Mais, Vieh, Fleisch, Wolle, Leinsamen, Häute, Butter, Käse, Leder, Holz, Wein, Tabak, Querebracho, Flachs, Erze, Fleischextrakt Außenhandel (1919): Einfuhr: 655. Mill. Pesos Ausfuhr: 920 Mill. Pesos | | | |

¹ Geographisch zu Ozeanien gehörig. ² Vorkriegswert der Papierwährung.

Amerika.

| Staat und Regierungsform | Staatsoberhaupt g. = Geburtsjahr r. = Regierungsantritt f. = Funktionsdauer | Flächenraum in km ² | Einwohnerzahl z. = Zählung b. = Berechnung oder Schätzung | Relative Dichte | Hauptstadt und andere wichtige Orte (Einwohnerzahlen in Tausenden) z. = Zählung b. = Berechnung od. Schätzung * = Seehafen | Währung Finanzen Maße und Gewichte | Wichtigste Bodenn- u. Industrieprodukte Außenhandel |
|--|--|--------------------------------|---|-----------------|--|--|---|
| Republik Bolivia (República Boliviana) | Präsident Juan B. Saavedra f. 1921—1925 | 1,333.000 | b. 1920: 2,950.000 | 2,2 | b. 1915: La Paz 100, Cochabamba 81, Potosi 80, Sucre 80, Oruro 23, Santa Cruz 21 | 1 Boliviano = 100 Centavos Metrische Maße und Gewichte | Zinn, Silber, Wismut, Kupfer, Kautschuk, Wolle, Tabak, Chinarrinde |
| Vereinigte Staaten von Brasilien (Estados Unidos do Brazil) Bundesrepublik | Präsident Epitacio da Silva Pessoa f. 1919—1922 | 8,497.540 | z. 1920: 30,554.000 | 3,6 | (b. 1919): Rio de Janeiro* 1.121, São Paulo 526. b. 1917: Bahia* (San Salvador) 348, Belém do Gran Pará* 276, Pernambuco* (Recife) 250, Porto Alegre* 150, Nichteroy 87, Manáos 81, Rio Grande do Sul* 80, Fortaleza* 70, Maceió* 68, Curitiba 65, San Luiz* 58, Bello Horizonte 40. — Santos* 35, Petropolis 20 | 1 bras. Milreis = 1.000 Reís a) Nominalwert: 1 bras. Milreis ¹ = 1,35 d. Mark = 1,58 ö. Kronen = 1,86 Schweiz. Fr. b) Kurswert am 1. Jänner 1921: 1 bras. Milreis = 10,30 d. Mark = 92,5 ö. Kronen = 0,93 Schweiz. Fr. Metrische Maße und Gewichte | Kaffee, Kautschuk, Holz, Zucker, Fleisch, Fett, Häute, Tee, Kakao, Tabak, Leder, Farbhölzer, Baumwolle, Mangan, Edelmetalle, Edelsteine Außenhandel (1919): Einfuhr: 911,6 Mill. Milreis Ausfuhr: 1.104 Mill. Milreis |
| Republik Chile (República de Chile) | Präsident Arturo Alessandri f. 1920—1925 | 750.570 | b. 1920: 4,100.000 (b. 1917: 3,944.000) | 5,5 | b. 1917: Santiago 416, Valparaiso* 213, Concepción* 73, Antofagasta* 65, Iquique* 47. Talca 43, Chillan 40, Viña del Mar* 34, Temuco 32, Valdivia* 26, Talcahuano* 24, Curicó 23, Punta Arenas* 23 | 1 ohilen. Peso = 100 Centavos a) Nominalwert: 1 chilen. Peso ¹ = 1,53 d. Mark = 1,79 ö. Kronen = 1,88 Schweiz. Fr. b) Kurswert am 1. Jänner 1921: 1 chilen. Peso = 10,5 d. Mark = 93,70 ö. Kronen = 0,64 Schweiz. Fr. Metrische Maße und Gewichte | Schaf- und Alpaca- wolle, Salpeter, Kupfer, Jod, Getreide, Vieh, Häute, Leder, Edelmetalle Außenhandel (1918): Einfuhr: 398 Mill. Pesos Ausfuhr: 723 Mill. Pesos |

¹ Vorkriegswert der Papierwährung.

Amerika.

| Staat und Regierungsform | Staatsoberrhaupt g. = Geburtsjahr r. = Regierungsantritt f. = Funktionsdauer | Flächenraum in km ² | Einwohnerzahl z. = Zählung b. = Berechnung oder Schätzung | Relative Dichte | Hauptstadt und andere wichtige Orte (Einwohnerzahlen in Tausenden) z. = Zählung b. = Berechnung od. Schätzung * = Seehafen | Währung Finanzen Maße und Gewichte | Wichtigste Bodenn. u. Industrieerzeugnisse Außenhandel |
|--|---|--------------------------------|---|-----------------|---|---|---|
| Republik Columbia (República de Colombia) | Präsident Marco F. Suarez f. 1918—1922 | 1,140.000 | b. 1920: 5,650.000 | 5 | b. 1916: Bogotá 139, Medellín 71, Baranquilla* 49, Cartagena* 37, Manizales 35, Sonson 29, Pasto 28, Cali 28, Aguadas 26 | 1 Peso nacional = 100 Centavos Metrische Maße und Gewichte | Kaffee, Edelmetalle, Erze, Tabak, Häute, Kautschuk, Gold, Platin, Chinarinde |
| Republik Costarica ¹ (República de Costa Rica) | Präsident J. Acosta Garcia f. 1920—1924 | 48.400 | d. 1920: 480.000 (b. 1917 455.000) | 10 | z. 1917: San José 36, Cartago 13, Limón* 10 | 1 Colon = 100 Cents Metrische Maße und Gewichte | Kaffee, Erdöl, Bananen, Farbhölzer, Kakao, Gold |
| Republik Cuba (República de Cuba) | Präsident Alfredo Hayas f. 1921—1925 | 120.000 | b. 1920: 2,750.000 (z. 1916: 2,628.000) | 23 | z. 1916: Habana* 361, Camaguay 93, Cienfuegos* 82, Santiago* 63, Manzanillo 62, Guantánamo 60, Sancti Spiritus 59, Santa Clara 58, Matanzas* 56, Pinar del Rio 52 | Geld der Vereinigten Staaten von Amerika Metrische Maße und Gewichte | Zucker, Rum, Tabak, Zigarren, Kaffee, Holz, Eisenerze, Früchte Außenhandel (1919): Einfuhr: 315, Mill. Dollar Ausfuhr: 477, Mill. Dollar |
| Dominikanische Republik (República Dominicana) | Präsident Dr. F. Henriquez y Carvajal f. 1916—1922 | 48.600 | b. 1920: 950.000 (b. 1917: 917.000) | 20 | b. 1915: St. Domingo* 22, Santiago de los Caballeros 15, Monte Christi 14 | 1 Peso nacional = 100 Centavos Metrische Maße und Gewichte | Zucker, Kakao, Tabak, Kaffee, Häute, Hölzer, Bananen |
| Republik Ecuador (República del Ecuador) | Präsident Dr. José L. Tamayo f. 1920—1924 | 307.240 | b. 1920: 1,750.000 (z. 1908: 1,272.000) | 5,7 | Quito (b. 1918) 120, b. 1915: Guayaquil* 90, Cuenea 55, Riobamba 30, Puerto Viejo* 25, Latacunga 20, Loja 15 | 1 Sucre = 100 Centavos Metrische Maße und Gewichte | Kakao, Kaffee, Kautschuk, Häute, Edelmetalle, Strohhüte, Chinarinde, Guano |
| Republik Guatemala ¹ (República de Guatemala) | Präsident General Carlos Herrera f. 1920—1926 | 113.000 | b. 1920: 2,250.000 | 20 | b. 1910: Guatemala 125, Cobán 31, Quezaltenango 29, Totonicapam 28. — San José* | 1 Peso = 100 Centavos Metrische Maße und Gewichte | Kaffee, Zucker, Bananen, Kautschuk, Hölzer, Häute |

¹ In der Konferenz von San José am 18. Jänner 1921 haben die Staaten Guatemala, Salvador, Nicaragua, Honduras und Costarica die Wiedereröffnung der „Vereinigten Staaten von Zentralamerika“ beschlossen. Die neue Staatenunion wird 440.000 km² mit 5, Mill. Einwohnern umfassen.

Amerika.

| Staat und Regierungsform | Staatsoberrhaupt g. = Geburtsjahr r. = Regierungsantritt f. = Funktionsdauer | Flächenraum in km ² | Einwohnerzahl z. = Zählung b. = Berechnung oder Schätzung | Relative Dichte | Hauptstadt und andere wichtige Orte (Einwohnerzahlen in Tausenden) z. = Zählung b. = Berechnung od. Schätzung * = Seehafen | Währung Finanzen Maße und Gewichte | Wichtigste Bodenn. Industrieprodukte Außenhandel |
|--|---|--------------------------------|---|-----------------|--|--|--|
| Republik Haïti (République d'Haïti) unter Schutzherrschaft der Vereinigten Staaten von Amerika | Präsident Philippe S. Dartiguenave f. 1915—1922 | 28.675 | b.: 2,500.000 | 87 | b. 1912: Port au Prince* 105, Jérémie 35, Cap Haïtien* 30, Les Cayes* 25 | 1 Gourde = 100 Cents Metrische Maße und Gewichte | Kaffee, Kakao, Hölzer, Baumwolle, Häute, Felle |
| Republik Honduras ¹ (República de Honduras) | Präsident General Gutierrez f. 1919—1923 | 114.670 | b. 1920: 650.000 (z. 1916: 614.000) | 5,7 | z. 1916: Tegucigalpa 29, La Esperanza 11, Santa Rosa 11, Juticalpa 8. — Amapala* 3 | 1 Peso = 100 Centavos Metrische Maße und Gewichte | Bananen, Erze, Kokosnüsse, Indigo, Kautschuk |
| Vereinigte Staaten von Mexiko (Estados Unidos Mexicanos) Bundesrepublik | Präsident Alvaro Obregón f. 1920—1924 | 1,990.000 | b. 1920: 15,750.000 (z. 1911: 15,501.000) | 8 | z. 1911: México 471, Guadalajara 119, Puebla 96, Monterrey 79, S. Luis Potosi 68, Merida* 62, León 57, Vera Cruz* 49, Aguascalientes 45, Morelia 40, Pachuca 39, Chihuahua, 39, Oaxaca 38, Tacubaya 36, Tarreón 35, Guanajuato 35, Saltillo 35, Durango 34, Queretaro 33, Orizaba 32, Toluca 31, Tauba 30. — Tampico* ² 17 (1920: 60) | 1 mex. Dollar = 100 Cents a) Nominalwert: 1 mex. Dollar = 4. ₂₀ d. Mark = 4. ₀₂ ö. Kronen = 5. ₁₇ Schweiz. Fr. b) Kurswert am 1. Jänner 1921: 1 mex. Dollar = 38. ₃₀ d. Mark = 345.— ö. Kronen = 3. ₄₅ Schw. Fr. Metrische Maße und Gewichte | Erdöl, Silber, Gold, Kupfer, Blei, Quecksilber, Kaffee, Hölzer, Kautschuk, Tabak, Vieh, Fleisch, Häute, Früchte Außenhandel (1918): Einfuhr: 164,3 Mill. Dollar Ausfuhr: 367,3 Mill. Dollar |
| Republik Nicaragua ¹ (República de Nicaragua) | Präsident Emiliano Chamorro f. 1917—1921 | 128.340 | b. 1920: 850.000 (z. 1917: 800.000) | 6,6 | z. 1917: León 63, Managua 35, Granada 17, Matagalpa 16. — Rivas* 15 | 1 Peso = 100 Centavos Metrische Maße und Gewichte | Kaffee, Gummi, Indigo, Edelmetalle, Hölzer |
| Republik Panamá (República de Panamá) | Präsident Ernesto T. Lefevre f. 1920—1924 | 86.250 | b. 1920: 375.000 (z. 1912: 337.000) | 4,4 | z. 1912: Panamá* 60, Colon* 26, David 15, Bocas del Toro* 10 | 1 Balboa = 100 Centavos Metrische Maße und Gewichte | Bananen, Kaffee, Tabak, Häute, Farbhölzer, Kautschuk |

¹ Siehe Anmerkung ¹ auf Seite 44. ² Mittelpunkt der erst seit wenigen Jahren erschlossenen gewaltigen Ölfelder.

Amerika.

| Staat und Regierungsform | Staatsoberrhaupt g. = Geburtsjahr r. = Regierungs- antritt f. = Funktions- dauer | Flächen- raum in km ² | Einwohnerzahl z. = Zählung b. = Berechnung oder Schät- zung | Relative Dichte | Hauptstadt und andere wichtige Orte Einwohnerzahlen in Tausenden) z. = Zählung b. = Berechnung od. Schätzung * = Seehafen | Währung Finanzen Maße und Gewichte | Wichtigste Boden- u. Industrieerzeugnisse Außenhandel |
|--|---|---|---|--------------------|---|---|--|
| Republik Paraguay (República de Paraguay) | Präsident Manuel Gondra f. 1920—1924 | 253.000 | b. 1920: 1,060.000 | 4,2 | b. 1917: Asunción 120, Villa Rica 26, Concepción 15, Luque 15, Carapeguá 15 | 1 Peso fuerte = 100 Centavos Metrische Maße und Gewichte | Tee, Tabak, Häute, Holz, Querebracho, Früchte, Zucker, Vieh, Fleisch, Wolle |
| Republik Peru (República del Perú) | Präsident Agustín L. B. L. L. L. f. 1915—1924 | 1,434.300 | b. 1920: 6,000.000 (z. 1914: 5,800.000) | 4,2 | b. 1913: Lima 150, Arequipa 35, Callao* 34, Cuzco 30, Aya- cucho 20 | 1 Sol = 100 Centavos Metrische Maße und Gewichte | Kupfer, Zucker, Kaut- schuk, Erdöl, Baum- wolle, Strohhaute, Hän- te, Wolle, Guano |
| Republik Salvador ¹ (República del Salvador) | Präsident Jorge Melendez f. 1919—1923 | 34.130 | b. 1920: 1,330.000 (z. 1917: 1,288.000) | 39 | z. 1917: San Salvador 67, Santa Ana 59, San Miguel 29, Zacatecoluca 26, San Vicente 26. — La Unión* 6 | 1 Peso = 100 Centavos Metrische Maße und Gewichte | Kaffee, Indigo, Zucker, Kakao, Edelmetalle, Balsam, Häute |
| Republik Uruguay (República Orien- tal del Uruguay) | Präsident Dr. Balthazar Brum f. 1919—1923 | 186.930 | b. 1920: 1,500.000 (z. 1916: 1,407.000) | 8 | b. 1917: Montevideo* 368, Pay- sandú 21, Salto* 20, Mercedes 16, San José 12, Florida 11, Fray Bentos* 10 | 1 Peso nacional = 100 Centimos Metrische Maße und Gewichte | Wolle, Vieh, Fleisch, Häute, Felle, Fleisch- extrakt, Straußenfe- dern, Getreide |
| Vereinigte Staaten von Venezuela (Estados Unidos de Venezuela) | Präsident Juan Vio. Gomez f. 1915—1922 | 1,020.400 | b. 1920: 2,900.000 (z. 1917: 2,845.000) | 2,8 | z. 1891: Carácas 73, Mara- caibo* 50, Valencia 40, Bar- quisemeto 35, San Cristóbal 20, Ciudad Bolívar 20. — La Guayra* 12 | 1 Peso = 5 Bolívar à 100 Cents Metrische Maße und Gewichte | Kaffee, Kakao, Gold, Häute, Kupfer, China- rinde, Farbhölzer, In- digo, Baumwolle, Ta- bak |
| ¹ Siehe Anmerkung 1 auf Seite 44! | | | | | | | |
| Päpstlicher Stuhl (Rom) | Papst Benedikt XV. g. 1854 gewählt 1914 | Der Papst genießt durch das Garantiesgesetz der italienischen Regierung vom 13. März 1871 auf seinem Besitz (Vatikan, Lateran und Villa Castello Gandolfo) sowie betreffs seiner Gesandten die Rechte eines Souveräns | | | | | |

Die bedeutendsten technischen Bauten der Erde.

Längste Eisenbahnlinien (Transkontinentalbahnen).

| | | | |
|---|----------------|---|----------|
| Projekt: Cap-Cairo-Railway | zirka 8.000 km | Australian Coast Railway (Brisbane—Melbourne— Port Augusta—Kalgoorlie—Perth) | 5.600 km |
| Transsibirische Bahn (Tscheljabinsk—Wladiwostok) 6.550 > | | Atlantic and Pacific Railway (N. York—S. Francisco) 5.560 > | |
| (als Interkontinentalbahn über Moskau—Berlin— Paris bis Lissabon fortgesetzt: zirka 13.500 km) | | Union and Central Pacific Railway (New York— Chicago—San Francisco) | 5.412 > |
| Southern Pacific Railway (New York—New Orleans— Los Angeles) | 6.250 > | Northern Pacific Railway (N. York—Chicago—Seattle) 5.205 > | |
| Canadian Pacific Railway (Halifax—Vancouver) | 6.028 > | Orient-Expres-Linie (Paris—Konstantinopel) | 3.100 > |
| Santa Fé and Siato Pacific Railway (New York— St. Louis—Los Angeles) | 5.940 > | Bagdadbahn (Konia—Bagdad—Basra) | 2.430 > |
| | | Transandine Bahn (Buenos Aires—Valparaiso) | 1.420 > |

Interozeanische Kanäle.

| | |
|---|---|
| Suës-Kanal: Port Saïd—Suës. Länge 168 km, Spiegelbreite 80 bis 120 m, Sohlenbreite 40 m, Tiefe 10,5 m. Eröffnungsjahr 1869. | Kaiser Wilhelm-Kanal: Brunsbüttel—Holttau. Länge 99 km, Spiegelbreite 102 m, Sohlenbreite 44 m, Tiefe 11 m. Eröffnungsjahr 1895. |
| Panama-Kanal: Colon—Panamá. Länge 93 km, Spiegelbreite 67 m, Tiefe 13,7 m, 6 Schleusen von 304 m Länge. Gatunsee 420 km ² , 26 m über dem Meere. Eröffnungsjahr 1915. | Kanal von Korinth: Poseidonia—Isthmia. Länge 6,3 km, Spiegelbreite 21—25 m, Tiefe 8 m. Eröffnungsjahr 1893. |
| | Projekt: Nicaragua-Kanal: Greytown—Brito. Länge 275 km. |

Längste Tunnel.

| | | | | | |
|-------------------------------|----------|--|---------|--|---------|
| Simplon-Tunnel | 19.730 m | Ricken-Tunnel (Schweiz) | 8.520 m | Hoosac-Tunnel (Verein. Staaten von Amerika) | 7.645 m |
| St. Gotthard-Tunnel | 14.990 > | Otira-Tunnel (Neuseeland) | 8.450 > | Pyrenäen-Tunnel | 7.600 > |
| Lötschberg-Tunnel | 14.536 > | Giovi-Tunnel (Italien) | 8.260 > | Karawanken-Tunnel | 7.350 > |
| Mont Cenis-Tunnel | 13.636 > | Hauensteinbasis-Tunnel (Schw.) | 8.134 > | Severn-Tunnel (Groß- britannien) | 7.250 > |
| Arlberg-Tunnel | 10.270 > | Transandine-Tunnel | 8.100 > | | |
| Tauern-Tunnel | 8.550 > | Col di Tenda-Tunnel (Italien) | 8.080 > | | |

Längste Brücken.

| | | | | |
|--|---|---------|---------------------------------------|---------|
| Donau b. Cernavoda (Rumänien) 3.850 m | Hoangho b. Tsinan (China) | 3.245 m | Godawari (Vorder-Indien) | 2.775 m |
| Lagunenbrücke b. Venedig | Ohio b. Cairo (V. St. v. Am.) | 3.220 > | St. Lorenzo b. Montreal | 2.622 > |
| Galvestonbai (V. St. v. Amerika) . 3.400 > | Firth of Tay (Schottland) | 3.214 > | Firth of Forth (Schottland) | 2.394 > |

Höchste Bauwerke.

| | | | | |
|---|-------|--|---|-------|
| <i>Im Bau:</i> Hundred-floor-Building in New York | 420 m | Woolworth-Building in New York . 238 m | Turm d. Nationalmuseums Turin . 165 m | |
| Eiffelturm in Paris | 300 > | Metropolitan Tower in New York . 216 > | Rathaus in Philadelphia | 163 > |
| Funkenturm Eilvise | 250 > | Singer-Building in New York | Münster in Ulm | 161 > |
| Funkenturm Nauen (D. R.) | 250 > | Höchster Schornstein, New York . 182 > | Dom in Köln (2 Türme) | 156 > |
| Projekt: Funkenstation St. Assise (Frankreich) m. 16 Türmen zu . 250 > | | Washington-Monument in Phila- delphia | Kathedrale in Rouen | 151 > |
| | | 170 > | Cheops-Pyramide, Gizeh (Ägypt.) . 146 > | |

| | | | | | |
|---|-------|--|-------|--|-------|
| Nikolaikirche in Hamburg | 146 m | Petrikirche in Rostock | 132 m | Rathaus in Wien | 100 m |
| Olauskirche in Reval | 145 » | Kathedrale in Amiens | 130 » | Campanile S. Marco, Venedig | 99 » |
| Giraldokirche in Sevilla | 141 » | Dom in Antwerpen | 123 » | Votivkirche in Wien (2 Türme) | 99 » |
| Höchste Esse in Halsbrücke bei Freiberg (<i>Sachsen</i>) | 140 » | Münster in Freiburg i. Br. | 122 » | Freiheitsstatue in New York | 94 » |
| Chafra-Pyramide, Gizeh (<i>Agypten</i>) | 138 » | Notre Dame in Brügge | 120 » | Völkerschlachtdenkmal in Leipzig | 90 » |
| Stephansdom in Wien | 137 » | Gaudenziokirche in Novara | 120 » | Minaretts d. H. Sophia in Konstantinopel | 56 » |
| St. Petersdom in Rom | 136 » | Paulskirche in London | 111 » | Schiefer Turm in Pisa | 55 » |
| Petrikirche in Riga | 136 » | Dom in Berlin | 110 » | Siegessäule in Berlin | 51 » |
| Mariendom in Linz a. d. D. | 134 » | Höchste Pagode in Puri (<i>Brit.-Ind.</i>) | 110 » | Arc de triomphe in Paris | 50 » |
| Martinikirche in Landshut (<i>B.</i>) | 133 » | Dom in Mailand | 109 » | Trajanssäule in Rom | 40 » |
| | | Invalidendom in Paris | 105 » | Niederwalddenkmal | 35 » |

Unterschiede konventioneller Einheitszeiten gegenüber der mitteleuropäischen Zeit (15^o ö. v. G.)

| -9 Std.: | -8 Std.: | -7 Std.: | -6 Std.: | -5 Std.: | -4 Std.: | -1 Std.: | -1 Std.: | Mitteleuropäische Zeit: Schweden, Norw., Dänemark, Deutsches Reich, Tschechoslowakei, Österreich, Magya- rien, Jugoslawien, Schweiz, Italien | +1 Std.: | +3 Std.: | +6 Std.: | +8 Std.: | +9 Std.: |
|---------------------------------------|-------------------------------------|------------------------------|---|--|------------------------------|----------|---|---|--|---------------------------------|---|-----------------------------------|---|
| Pacific Time (San Francisco) | Mount. Time (S. Lake City) | Central Time (Chicago) | Eastern Time (New York, Peru, Chile) | Intercul. Time (Halifax, Britisch- Westindien, Guayana, Argentinien) | Brasilia- nische Häfen | Irland | Westeuropäi- sche Zeit (Großbritan- nien, Belgien, Frankreich, Spanien, Por- tugal) | | Osteuropäi- sche Zeit (Rußland und Sukzessions- staaten, Rumänien, Bul- garien), Ägypten, Süd- afrika | Bombay | Niederländ.- Indien | Japan, Süd- austra- lien | Britisch- Neu- guinea, Queens- land, Neusüd- wales, Victoria |
| | | | | | | | | | | +4 Std. 53 Min.: Kalkutta | +7 Std.: Chinesische Häfen, West- australien | | |
| | | | | | | | | 40 M.: Nieder- lande | +35 M.: Griechen- land | | | | |

Geschwindigkeitsvergleiche (Geschwindigkeit in der Sekunde):

| | | | | | |
|--|----------|--|---------|--|---------------------|
| Schnecke | 0,0015 m | Großer Ozeandampfer | 11 m | Aëroplan (<i>Rekord</i>): Sadi-Lecointe am 12. Dez. 1920 a. d. Flug- feld Villacoublay (<i>Frankr.</i>) mit einem Nieuport-Doppeld. | 86,95 m |
| Taschenkrebs | 0,07 » | Schlittschuhläufer | 12 » | Rauchschwalbe | 90 » |
| Eisberge v. Nordpol | 0,17 » | Eisenbahn-Güterzüge | 12,5 » | Schall (<i>bei 0°</i>) | 330 » |
| Äquatorialströme | 0,5 » | Meereswellen | 13,5 » | Feldgeschütz-Projektil | 440 » |
| Wasser der meisten Flüsse | 1 » | Sturm | 17 » | Achsendrehung der Erde am Äquator | 465 » |
| Fußgänger im gewönl. Schritt | 1,1 » | Lenkbares Luftschiff | 21 » | Erdbeben | 250—500 » |
| Pferd im Schritt | 1,2 » | Brieftaube | 21 » | Gewehrprojektil | 645 » |
| Fußgänger im schnellen Schritt | 1,8 » | Personenzüge | 16—22 » | Erdumdrehung um die Sonne | 29.760 » |
| Schnellläufer bei längerem Wege | 2,6 » | Automobil (<i>Touren</i>) | 21—25 » | Elektrizität im Telegraphen- draht | 11.800.000 » |
| Gelinder Wind | 3 » | Pferd beim Rennen | 25—26 » | Licht | zirka 300.000.000 » |
| Pferd im Trab | 3,5 » | Schnell- und Expreßzüge | 23—28 » | Elektrizität i. d. Luft zirka 300.000.000 » | |
| Pferd im Galopp | 4,5 » | Adler | 31,2 » | Elektrizität im Kupferdraht zirka | 400.000.000 » |
| Seedampfer (<i>mittl. Geschwindig- keit</i>) | 5 » | Schnellster Eisenbahnzug (<i>Cam- den—Atlantic City</i>) | 31,2 » | | |
| Skiläufer | 5 » | Aëroplan (<i>mittl. Geschwindigk.</i>) | 48 » | | |
| Segelboot | 6 » | Automobil (<i>Rekord</i>): Ralph de Palma auf der Dayton-Bahn (<i>V. St. v. Am.</i>) | 66,4 » | | |
| Zweirad (<i>Touren</i>) | 6—7 » | | | | |
| Schnellläufer bei kurzem Wege | 7,5 » | | | | |

Größenverhältnisse der Planeten im Vergleiche zur Sonne

— Bahnen der Planeten
um die Sonne.

Jupiter ♃
mit 9 Monden



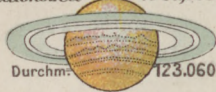
Rotationszeit
9 St. 55 Min.

Durchmesser 145.200
Kilometer

Saturn ♄

mit 10 Monden

Rotationszeit 10 St. 29 Min.



Durchmesser 123.060 km

Uranus ♅

mit 4 Monden

Durchmesser 56.000 km

Neptun ♆

mit 1 Mond

Durchmesser 53.000 km

Erde ♁

mit 1 Mond

Durchmesser 12.756 km

Rotationszeit 23 St. 56 Min.

Venus ♀

Durchmesser 12.610 km

Rotationszeit unsicher (1 Tag o. 225 Tage)

Mars ♂

Durchmesser 7.010 km

mit 2 Monden
Rotationszeit 24 St. 37 Min.

Merkur ☿

Durchmesser 4.440 km

Rotationszeit unsicher (1 Tag oder 88 Tage)

Mond ☾

Durchmesser 3.473 km

Entfernung von der Erde: 384.392 km
Rotationszeit (zugl. Umlaufzeit) 27 Tage, 7 St., 43 Min.

Entfernung der Bahn der Planeten Uranus und Neptun von jener des Saturn, beziehungsweise von der Sonne
Saturn Uranus Neptun

Fortsetzung im gleichen Maßstabe

Entfernung von der Sonne 2.868 Mill. Kilometer
Umlaufzeit um die Sonne 841 Jahre

Entfernung von der Sonne 4.493 Mill. Kilometer
Umlaufzeit um die Sonne 1648 Jahre

Sonnen-Größe

Durchmesser 1.390.000 Kilometer

Rotationszeit (Umdrehung um die eigene Achse-Sonntag) in 25 Tagen 4 Stunden.
Entfernungen, Bahnen u. Umlaufzeiten der Planeten um die Sonne.

Hauptzone der Bahnen der Asteroiden
Ceres ♁

Entf. v. d. S. 226 Mill. Kilom.
Umlaufzeit 677 Tage

Mars ♂
Entf. v. d. S. 106 Mill. Kilom.
Umlaufzeit 225 Tage

Venus ♀
Entf. v. d. S. 46 Mill. Kilom.
Umlaufzeit 225 Tage
87 Stunden

Erde ♁
Entf. v. d. S. 53 Mill. Kilom.
Umlaufzeit 68 Tage, 23 Stunden

Bahn des Jupiter ♃

Entfernung von der Sonne 778 Millionen Kilometer Umlaufzeit 11 3/4 Jahre

Die Entfernung der weiteren 2 Planeten Uranus und Neptun von der Bahn des Saturn ist unten ersichtlich.

Bahn des Saturn ♄

Entfernung von der Sonne 1426 Mill. Kilometer Umlaufzeit um die Sonne 29 1/2 Jahre

--- Grenze
des Gürtels
der Asteroiden-Bahnen

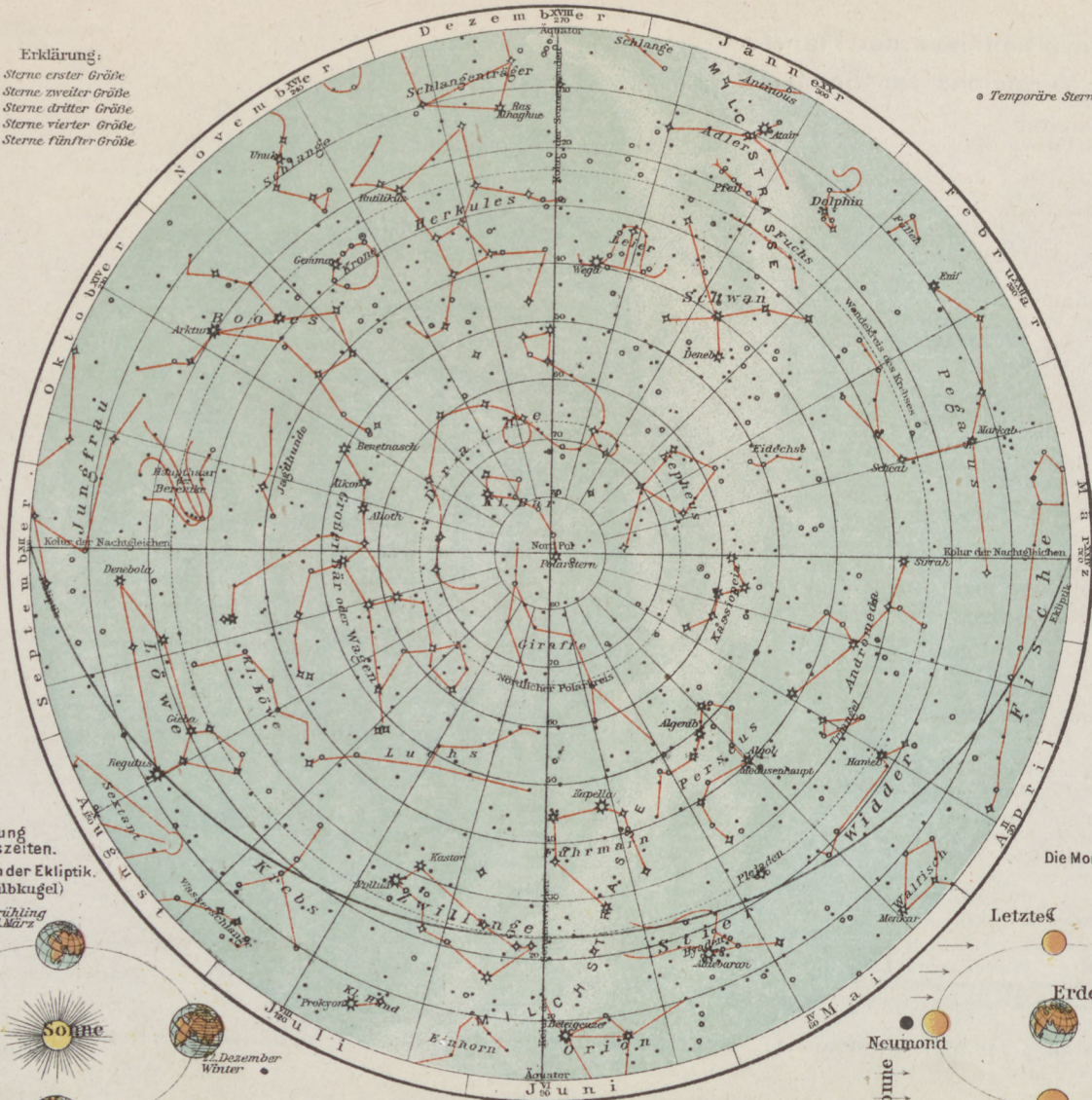
Entfernung der
Planeten von der Sonne

NÖRDLICHER STERNENHIMMEL.

Erklärung:

- ☆ Sterne erster Größe
- ✧ Sterne zweiter Größe
- ♠ Sterne dritter Größe
- Sterne vierter Größe
- Sterne fünfter Größe

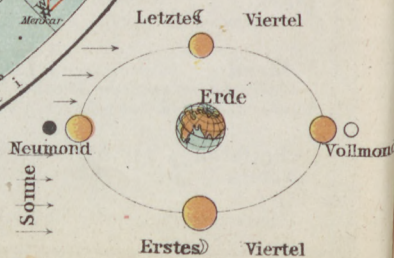
○ Temporäre Sterne



Entstehung der Jahreszeiten.
Stand der Erde in der Ekliptik.
(Nördl. Halbkugel)



Die Mondphasen.



G. Freytag & Berndt, Wien.

SÜDLICHER STERNENHIMMEL.

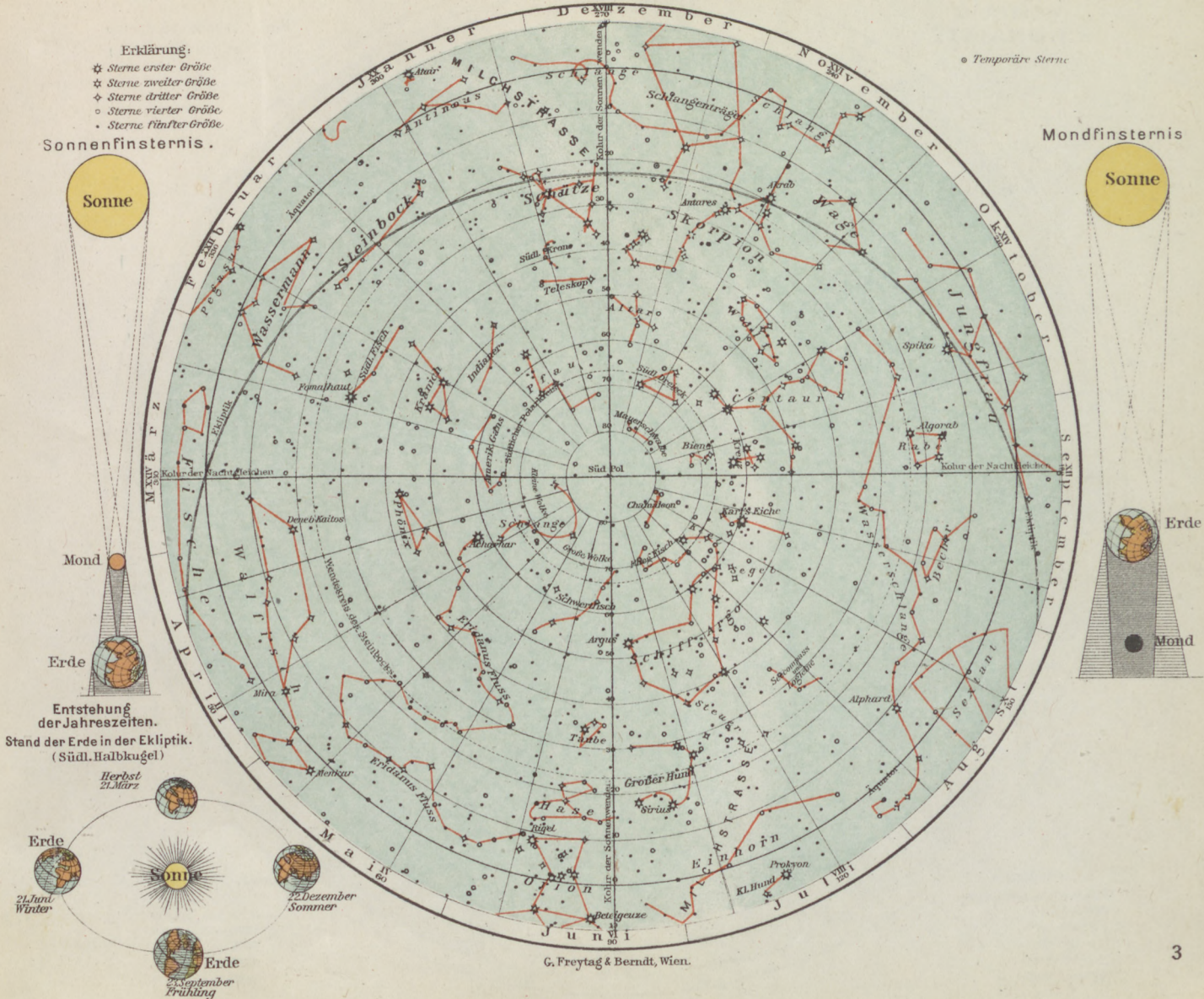
Erklärung:

- ☆ Sterne erster Größe
- ✧ Sterne zweiter Größe
- ◇ Sterne dritter Größe
- ◊ Sterne vierter Größe
- Sterne fünfter Größe

Sonnenfinsternis.

◊ Temporäre Sterne

Mondfinsternis



G. Freytag & Berndt, Wien.

WESTLICHE
ERDHALFTE

Äquatorial-Maßstab
1:130,000,000.

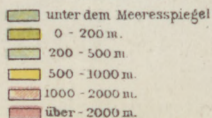


ÖSTLICHE
ERDHÄLFTE


Äquatorial-Maßstab
1:130,000,000.



Höhen in Metern.



Meeresstiefen in Metern.

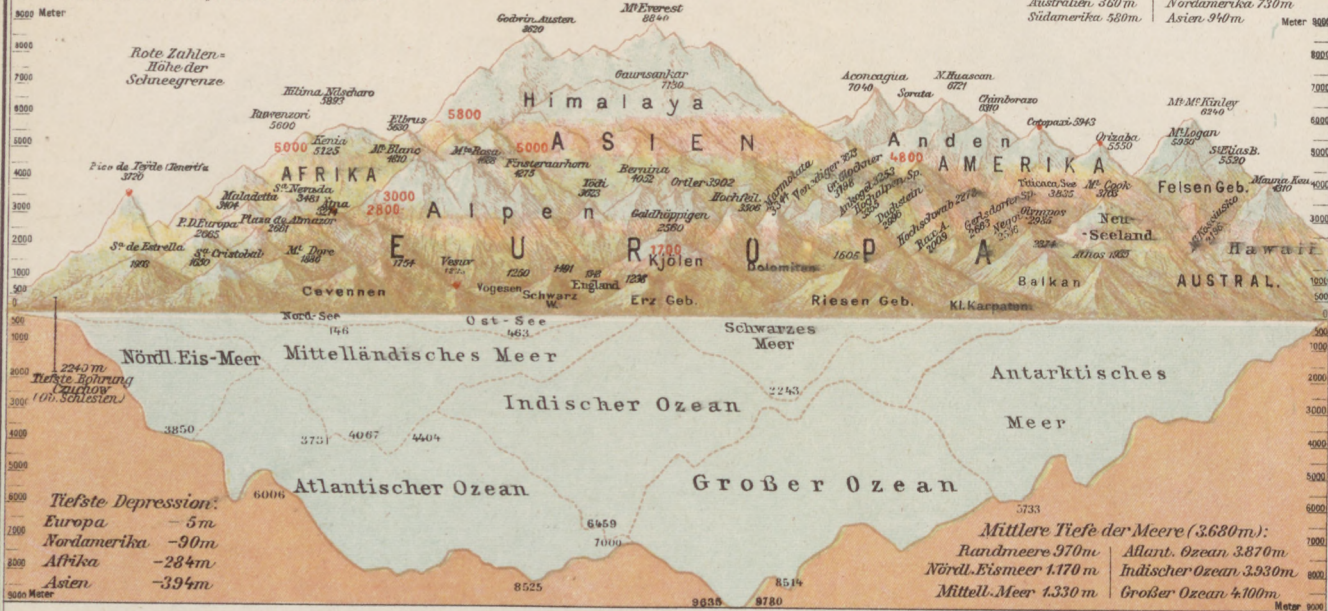


Ideale Ansicht der bedeutendsten Höhen und Tiefen der Erde.

Mit dem Luftballon höchst erreichte Höhen:
 unbennant: 37000 m. benannt:
 Paria 1912-37.000m., Preußen $\frac{3}{4}$ 1901 10.800m.

Mit dem Flugzeug: R.W. Schröder (Dayton-U.S.A.) $\frac{3}{4}$ 1920-10.980 m.
 mit 1 Passagier (Andrew Lang) 1919 - 9.303m.

Mittlere Höhe des Festlandes (710m):
 Europa 300m | Afrika 610m
 Australien 360m | Nordamerika 730m
 Südamerika 520m | Asien 940m



Die Alpen in idealer Ansicht von Westen nach Osten nebst den grössten Tiefen des Mitteländischen Meeres und seiner Teile



EUROPA Stromlängen und Stromgebiete der bedeutendsten Flüsse der Erde.

| Flußlänge in Kilometern | Stromgebiet in □ Kilometern |
|---|-----------------------------|
| 322 <i>Themse</i> | 13.600 |
| J 712 <i>Weser (Fulda u. Werra)</i> | 48.000 |
| J 650 <i>Po</i> | 75.000 |
| J 705 <i>Seine</i> | 78.000 |
| U 1371 <i>Dnjestr</i> | 81.000 |
| J 910 <i>Tajo</i> | 82.500 |
| J 760 <i>Ebro</i> | 85.000 |
| U 1024 <i>Diina</i> | 85.000 |
| J 780 <i>Duero</i> | 98.000 |
| J 810 <i>Rhône</i> | 99.000 |
| J 790 <i>Njemen</i> | 101.000 |
| J 905 <i>Oder</i> | 118.600 |
| U 1002 <i>Loire</i> | 121.000 |
| U 1165 <i>Elbe</i> | 144.000 |
| U 1125 <i>Weichsel</i> | 198.000 |
| U 1300 <i>Rhein</i> | 224.000 |
| U 1550 <i>Ural</i> | 250.000 |
| U 1580 <i>Petschora</i> | 330.000 |
| U 1780 <i>Dwina (Suchona u. Wytschegda)</i> | 366.000 |
| U 1860 <i>Don</i> | 430.000 |
| U 2150 <i>Dnjepr</i> | 520.000 |
| U 2860 <i>Donau</i> | 817.000 |
| U 3690 <i>Wolga</i> | 1.460.000 □ Kilometer |

Eine Windung J = 5,00 km

1mm² = 15.000 km²

| Flußlänge in Kilometern | Stromgebiet in □ Kilometern |
|---|-----------------------------------|
| U 2200 <i>Amu-Darja</i> | 450.000 |
| U 2780 <i>Euphrat</i> | 720.000 |
| U 3180 <i>Indus</i> | 960.000 |
| U 3000 <i>Ganges</i> | 1.060.000 |
| U 4150 <i>Hoangho</i> | 1.900.000 |
| U 5300 <i>Jang-tse-kiang</i> | 1.900.000 |
| U 4480 <i>Amur (Schilka u. Kerulen)</i> | 2.000.000 |
| U 4600 <i>Lena</i> | 2.320.000 |
| U 6220 <i>Jenissei</i> | 2.710.000 |
| U 3640 <i>Ob</i> | Stromgebiet 3.000.000 □ Kilometer |
| U 5300 <i>Irtysh-Quelle-Obmündg.</i> | □ Kilometer |

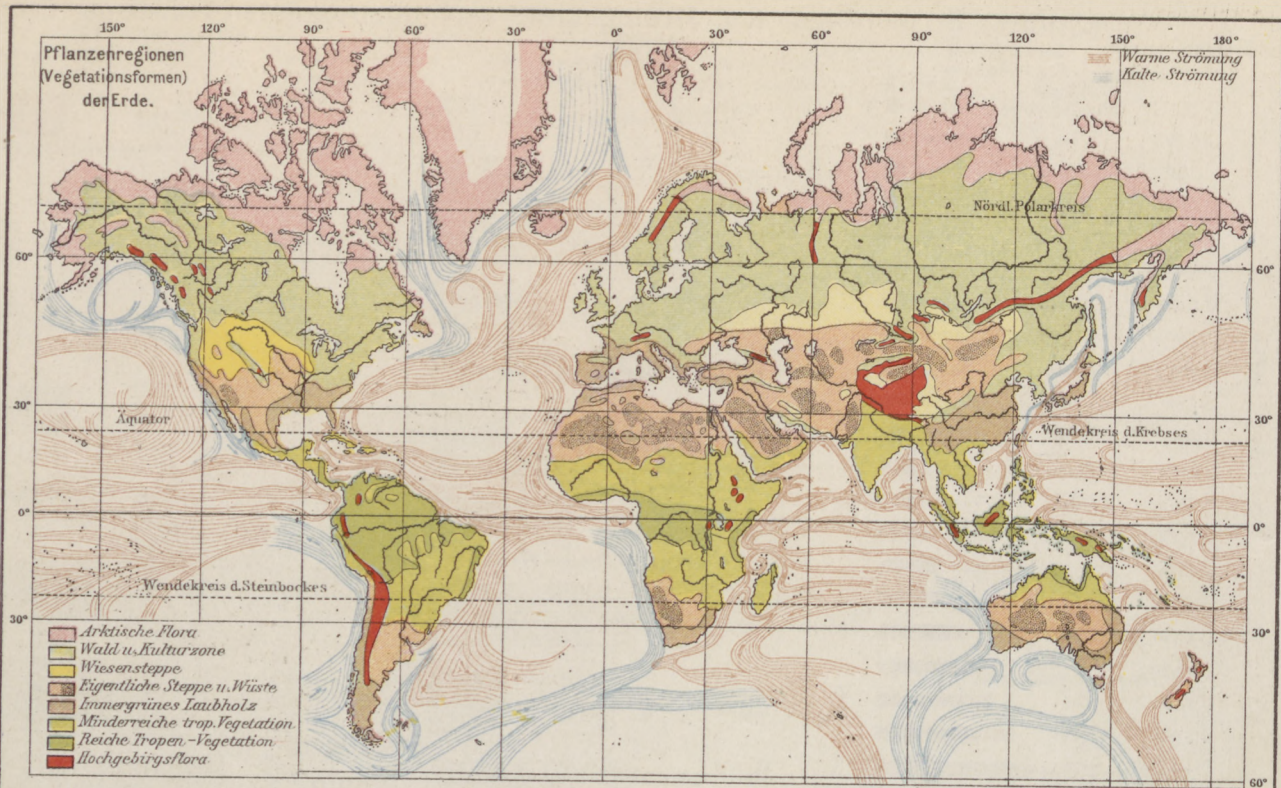
| Flußlänge in Kilometern | Stromgebiet in □ Kilometern |
|--|-----------------------------------|
| U 1990 <i>Murray</i> | 910.000 |
| U <i>Darling-Quelle-Murray-Mündung</i> | 3490 |
| U 1600 <i>Limpopo</i> | 400.000 |
| U 1430 <i>Senegal</i> | 440.000 |
| U 2050 <i>Oranje</i> | 960.000 |
| U 2660 <i>Sambesi</i> | 1.330.000 |
| U 4180 <i>Niger</i> | 2.500.000 |
| U 6500 <i>Nil (Weißer Nil)</i> | 2.800.000 |
| U 4640 <i>Kongo</i> | Stromgebiet 3.690.000 □ Kilometer |

| Flußlänge in Kilometern | Stromgebiet in □ Kilometern |
|------------------------------------|-----------------------------|
| U 2800 <i>Rio Grande del Norte</i> | 570.000 |
| U 2700 <i>Colorado</i> | 660.000 |
| U 2250 <i>Columbia</i> | 770.000 |
| U 3280 <i>Yukon</i> | 860.000 |

| Flußlänge in Kilometern | Stromgebiet in □ Kilometern |
|---------------------------------------|-----------------------------|
| U 2250 <i>Orinoko</i> | 960.000 |
| J 680 <i>Nelson mit Saskatschewan</i> | 1.180.000 |
| U 2440 <i>Kilometer</i> | |
| U 3820 <i>Lorenzo</i> | 1.380.000 |
| U 1700 <i>Markenzie</i> | 1.660.000 |
| U 4600 <i>m. Athabaska</i> | |

| Flußlänge in Kilometern | Stromgebiet in □ Kilometern |
|---|-----------------------------------|
| U 4210 <i>Mississippi</i> | 3.250.000 |
| U 6730 <i>Missouri-Quelle-Mississippi-Mündung</i> | |
| U 3700 <i>km. La Plata</i> | Stromgebiet 4.100.000 □ Kilometer |
| U 5570 <i>Amazonen Strom</i> | Stromgebiet 7.000.000 □ Kilometer |

Unter der angegebenen Flußlänge ist die vollständige Länge vom Ursprung bis zur Mündung einschließlich aller Krümmungen zu verstehen.




Bodenverwertung (in Prozenten) in den Erdteilen:

| Amerika 43,887.000 km ² | Antarktika 9,417.000 km ² | Afrika 30,027.000 km ² | Europa 10,066.000 km ² | Asien 44,093.000 km ² | Australien 8,960.000 km ² |
|------------------------------------|--------------------------------------|-----------------------------------|-----------------------------------|----------------------------------|--------------------------------------|
| 12% | 100% | 12% | 27% | 18% | 5% |
| 40% | | 35% | 24% | 45% | 40% |
| 30% | | 25% | 28% | 17% | 30% |
| 18% | | 28% | 21% | 20% | 25% |

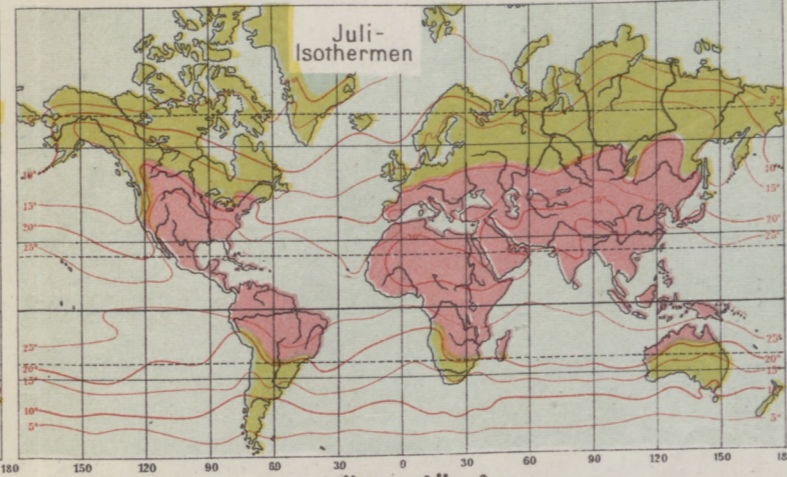
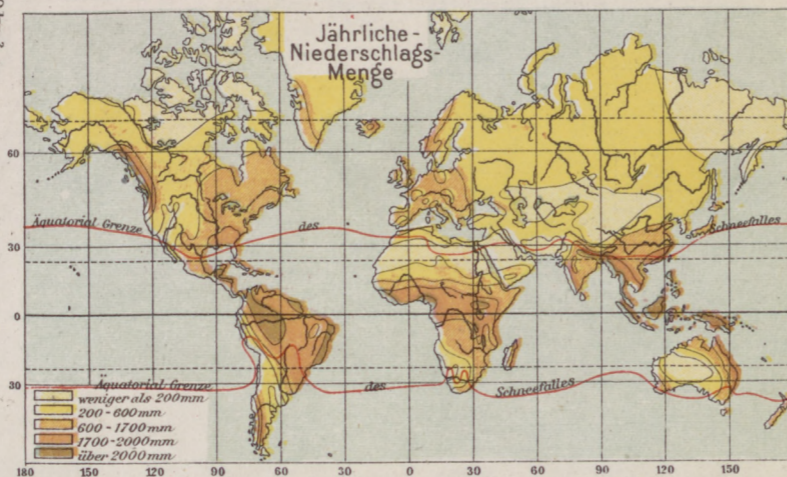
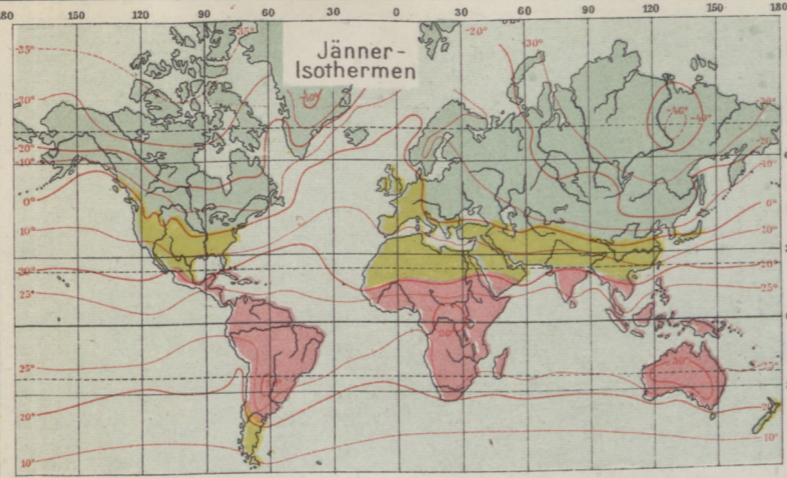
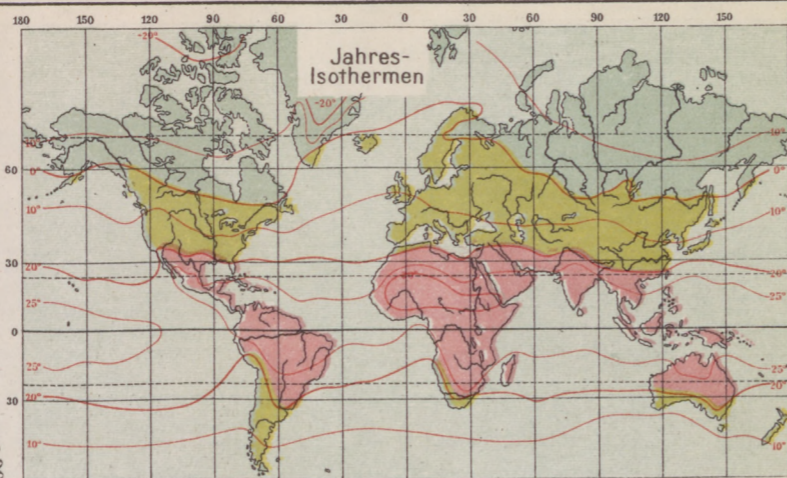
Die Oberfläche des Festlandes 146,450.000 km²

Ackerland Wiesen, Steppen u. Weiden Wald u. Buschland. Wüsten, Hochgebirge u. and. unprod. Gebiete

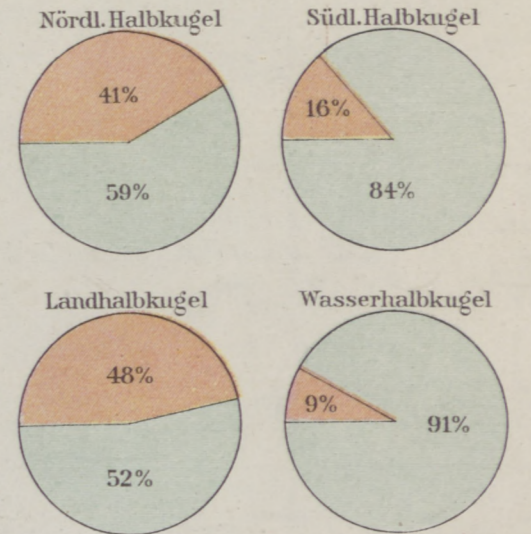
Verteilung von Land und Wasser:



Die um den Südpol entdeckten Landmassen scheinen der Saum eines zusammenhängenden Landkomplexes (Antarktika) zu sein. Neuere Forscher zählen darum die Wassermassen südl. d. südlichen Polarkreises (früher Südl. Eismeer) den 3 Ozeanen zu, andererseits werden jetzt die um den Nordpol gelegenen Inseln zu Europa, Asien u. Amerika gerechnet.



Verteilung von Land und Wasser:



Gliederung der Erdteile (Verhältnis von Inseln, Halbinseln zum Rumpf)

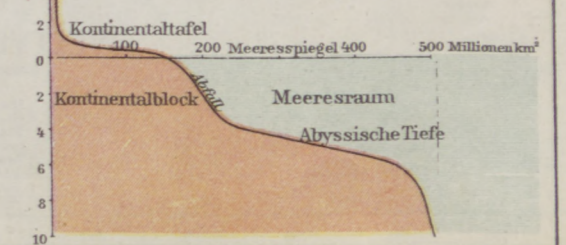
| | | | | | |
|--------------|-------------|--------|--------|-------|---------|
| 17% | 1% | 2% | 8% | 6% | 15% |
| 8% | | | 19% | 14% | 5% |
| 75% | 99% | 98% | 73% | 80% | 80% |
| Nord-Amerika | Süd-Amerika | Afrika | Europa | Asien | Austral |

Rumpf
 Halbinseln
 Inseln

Küstenlänge:

| | |
|--|-----------------------|
| Nord-Amerika (ohne Grönland) 75.200 km | Afrika 30.400 km |
| Asien 69.600 km | Süd-Amerika 28.800 km |
| Europa (ohne arktische Inseln) 37.800 km | Australien 19.600 km |

Hypsographische Kurve der Erdkruste





DIE VÖLKER-VERBREITUNG AUF DER ERDE.

Äquatorial-Maßstab 1:120,000,000.

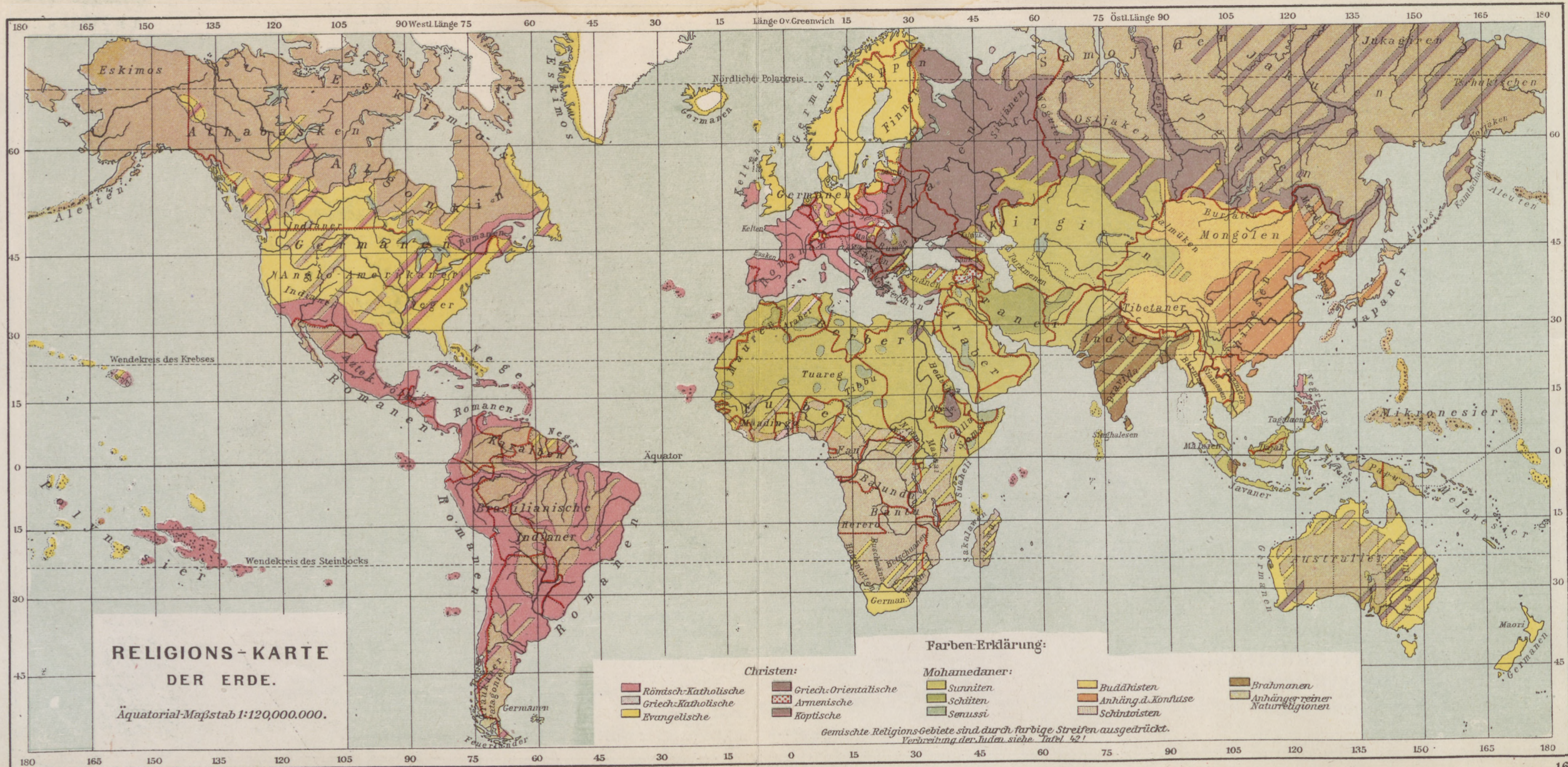
Farben-Erklärung:

| I. Kaukasier | | II. Mongolen | III. Malaien | V. Äthiopische und Negerrasse | VI. Völker nicht genau bestimmter Rasse |
|-------------------|--------------------|-----------------------------|--|-------------------------------|---|
| a.) Indogermanen | b.) Semiten | Finnugrische Völker | Malaien, Thgalen, Sundaesen | Eigentl. Sudarneger | Basken |
| Germanen | Araber, Abessinier | Mongolen | IV. Amerik. Urvölker | Bantu-Völker | Dravida |
| Romanen | c.) Hamiten | Chinesen | Athabasken, Indianer, Azteken u. Brasilianer | Poly-u. Mikronesier | Hottentotten |
| Slaven | Hamiten od. Berber | Tibetaner | | Papua u. Negritus | |
| Kelten | | Japaner u. Koreaner | | | |
| Griechen | | Arktische Völker u. Eskimos | | | |
| Letten u. Litauer | | | | | |

Gemischte Völker-Gebiete sind durch farbige Streifen ausgedrückt.

Verbreitung der Juden siehe Tafel 42!







--- Endgültige Grenzen G. Freytag & Berndt, Wien. Vorläufige Grenzen





G. Freytag & Berndt, Wien.

ARM.-Armenien AS.-Aserbeidschan G.-Georgien
 PAL.-Palästina. SYR.-Syrien
 Endgültige Grenzen Vorläufige Grenzen



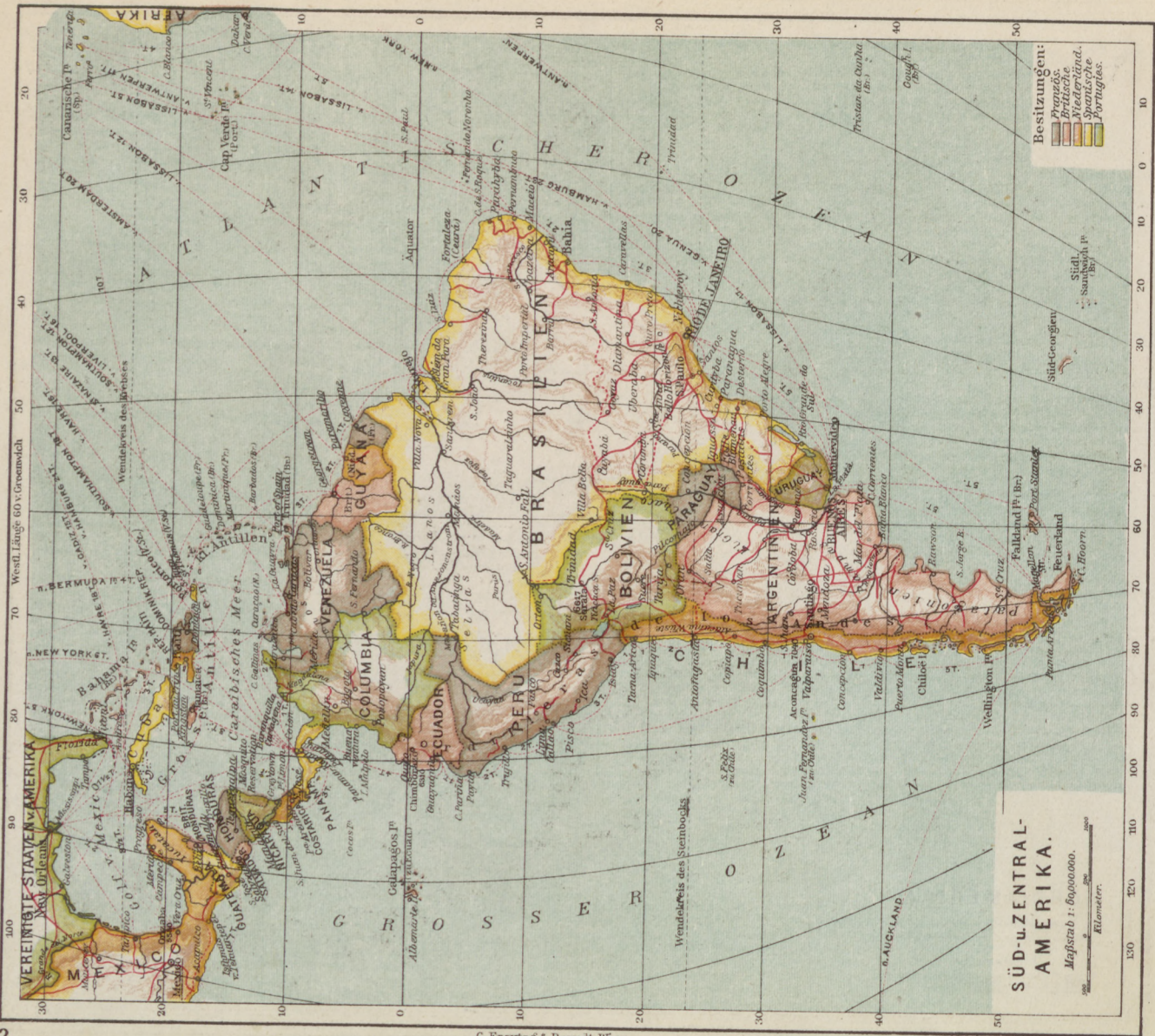
NORD-AMERIKA.

Mapstab 1:60,000,000.

Kilometer

Besitzungen.

- Französ.
- Britische
- Dänische
- Niederländische



SÜD- u. ZENTRAL-AMERIKA.

Maßstab 1:60,000,000.
1000 Kilometer.

- Besitzungen:**
- Preussische
 - Niederländische
 - Spanische
 - Portugiesische





DEUTSCHES REICH

Oberschlesisches
Volksabstimmungsgebiet

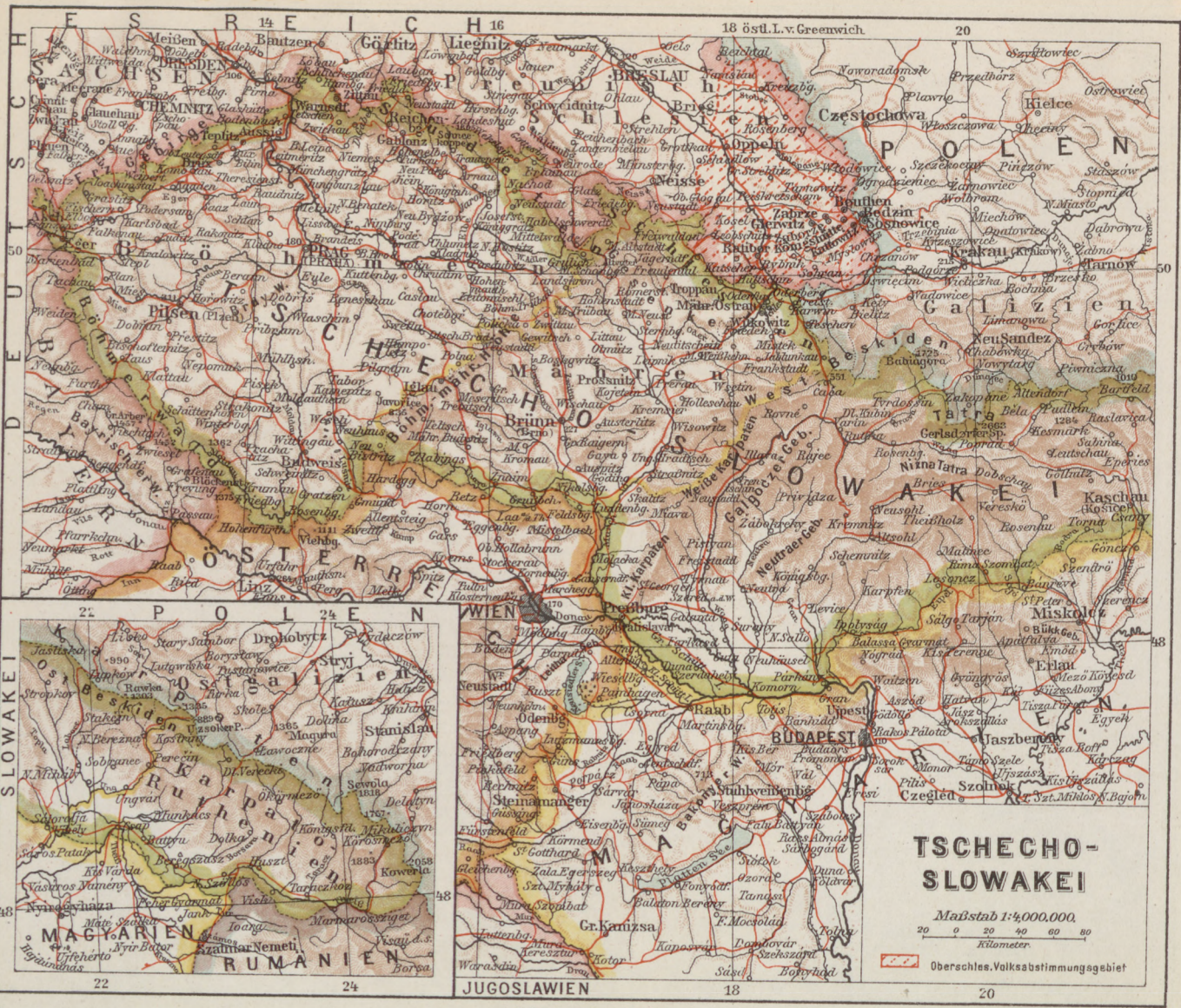
Maßstab 1:7.500.000.
0 50 100 150
Kilometer.

ÖSTERREICH

T S 14° C H E C H O S L O W A K E I



G. Freytag & Berndt, Wien.



TSCHECHO-SLOWAKEI

Maßstab 1:4.000.000
 0 20 40 60 80
 Kilometer

Oberschles. Volksabstimmungsgelbiet

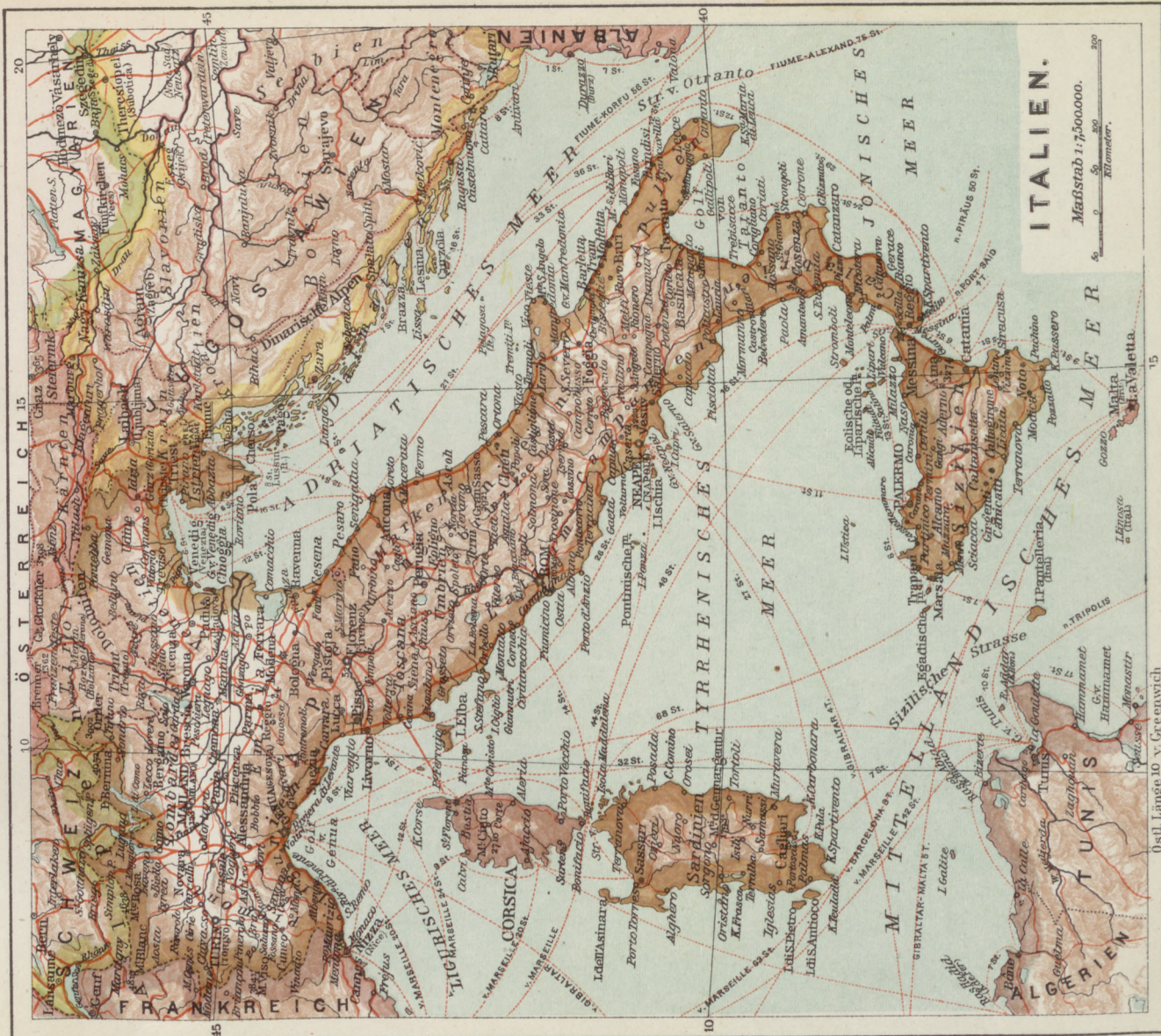


7 Östl. Länge v. Greenwich

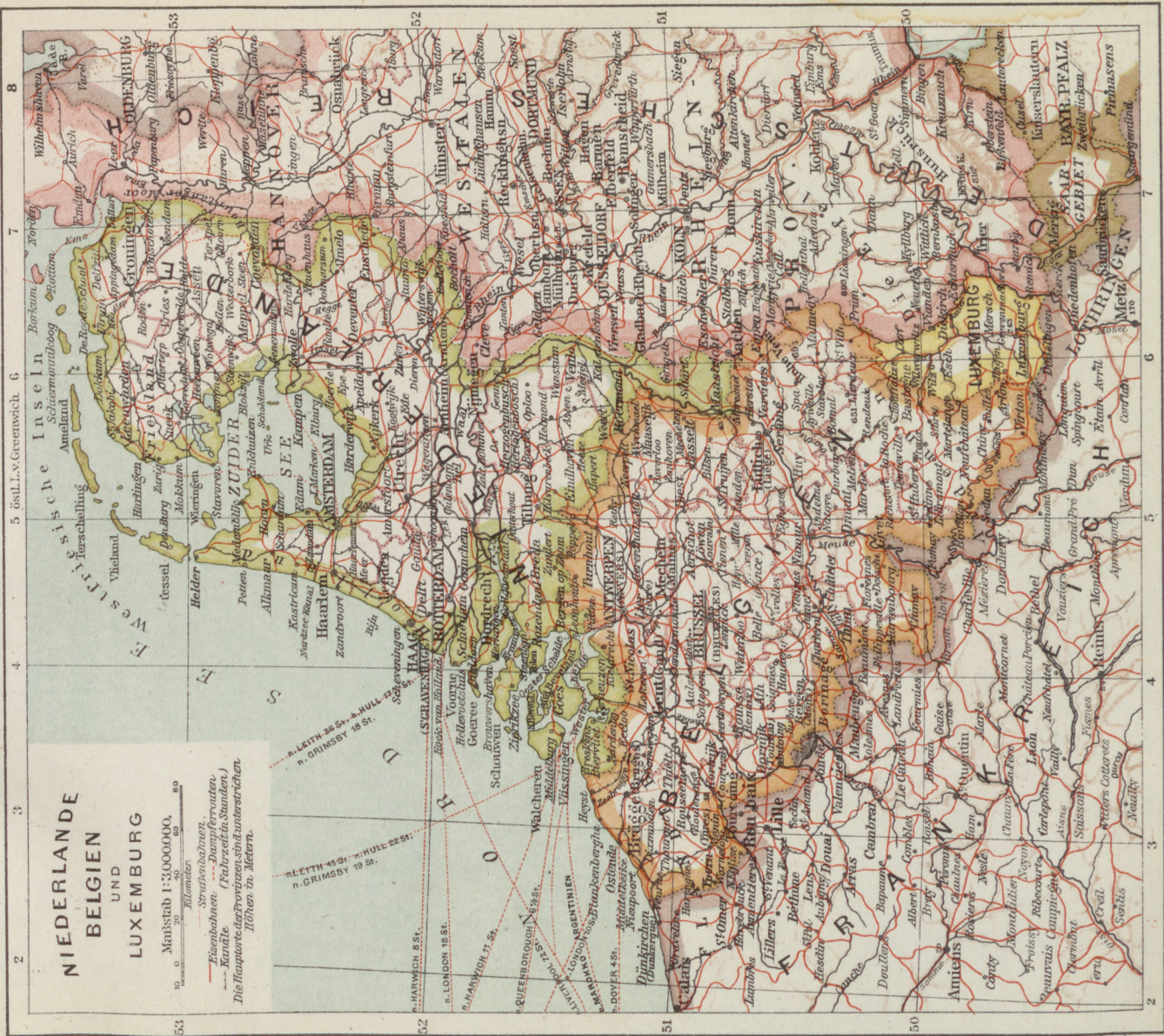
8

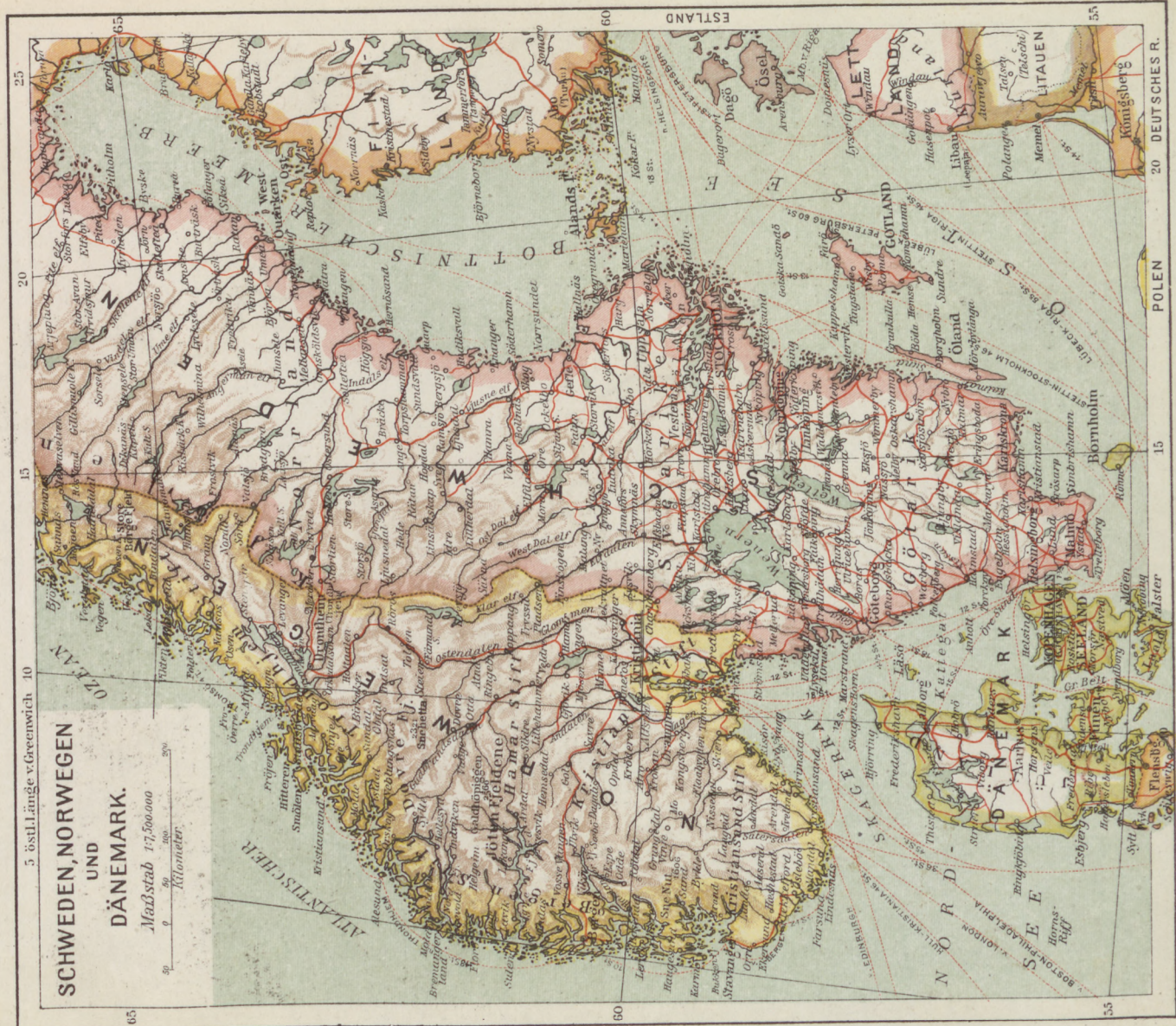
9 MAILAND (MILANO)

10









5 östl. Länge v. Greenwich 10
**SCHWEDEN, NORWEGEN
 UND
 DÄNEMARK.**
 Maßstab 1:7,500,000
 0 50 100
 Kilometer

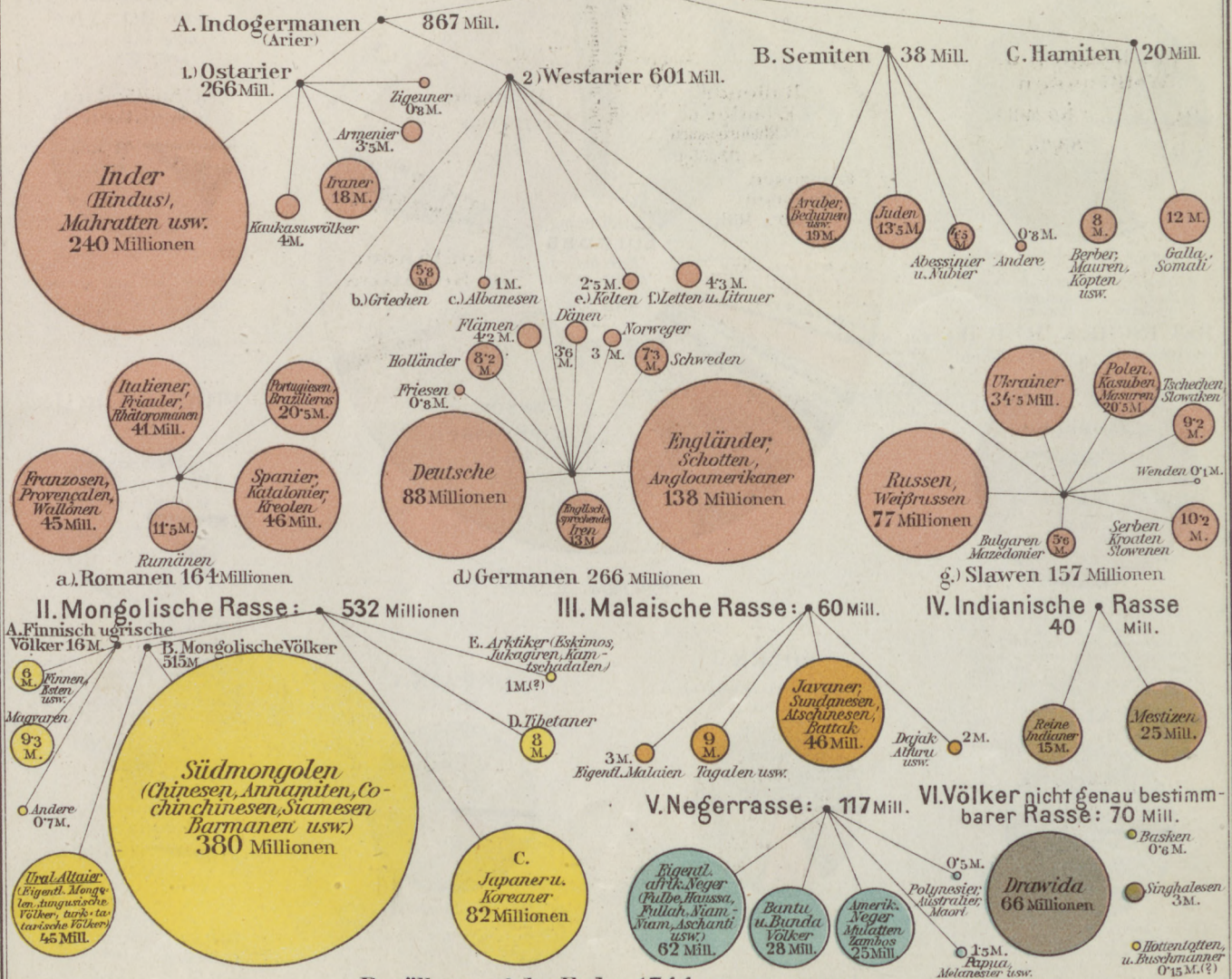


SÜDOST-EUROPA
 (Nördlicher Teil)
 Maßstab 1:7,500,000.
 100 50 100
 Kilometer



Die Rassen und Völker der Erde (Berechnung f. Ende 1920):

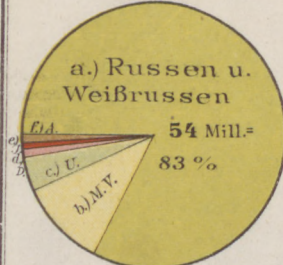
I. Weiße Rasse: 925 Millionen



Bevölkerung der Erde: 1744 Millionen (E. 1920).

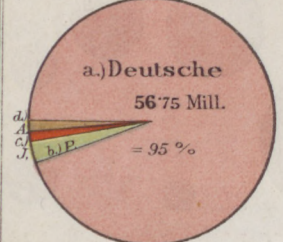
Nationale Verhältnisse I: Europa und die größeren europäischen Staaten (Berechnung f. Ende 1920)

RUSSLAND : 65 Mill.



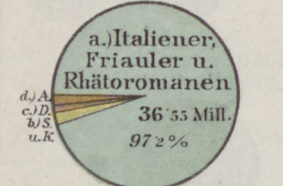
- b.) Mongol. Völker 6.5 Mill. = 10 %
- c.) Ukrainer 3 Mill. = 4.6 %
- d.) Deutsche 600.000 = 0.9 %
- e.) Juden 400.000 = 0.6 %
- f.) Andere 500.000 = 0.8 %

DEUTSCHES REICH : (inkl. Ober-Schlesien) : 59.6 Million.

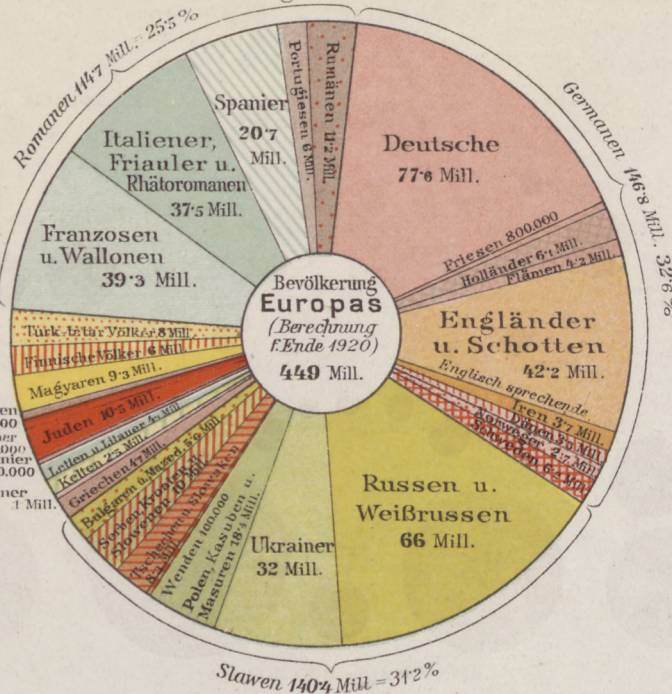


- b.) Polen 1.6 Mill. = 2.8 %
 - c.) Juden 550.000 = 0.9 %
 - d.) Andere 700.000 = 1.2 %
- (davon Masuren 170.000, Hol-
länder; 120.000, Wenden 100.000,
Tschechen u. Slowaken 100.000,
Friesen 30.000)

ITALIEN : 37.65 Mill.

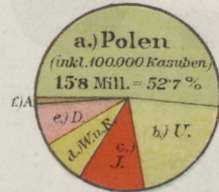


- b.) Slowenen u. Ervaten 450.000 = 1.2 %
 - c.) Deutsche 275.000 = 0.7 %
 - d.) Andere 350.000 = 0.9 %
- (davon Franzosen 80.000,
Juden 40.000)




POLEN : (nach dem Vertrag von Riga) : 30 Mill.

(nach dem Vertrag von Riga) : 30 Mill.




- b.) Ukrainer 6.3 Mill. = 21 %
- c.) Juden 3.3 Mill. = 11 %
- d.) Weißrussen u. Russen 2.2 Mill. = 7.3 %
- e.) Deutsche 2.1 Mill. = 7 %
- f.) Andere 300.000 = 1 %

UKRAINA : 29 Mill.



- b.) Russen 3.4 Mill. = 11.7 %
- c.) Juden 2.3 Mill. = 7.9 %
- d.) Deutsche 400.000 = 1.4 %
- e.) Polen 300.000 = 1 %
- f.) Tataren 300.000 = 1 %
- g.) Andere 300.000 = 1 %

GROSSBRITANNIEN UND IRLAND : 46.6 Million.



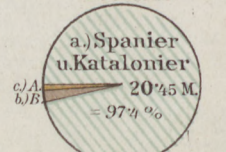
- b.) Englisch sprechende Iren 3.7 Mill. = 7.9 %
- c.) Keltien, (keltisch sprechende Iren, Gälten, Iymren) 1.5 Mill. = 3.3 %
- d.) Juden 280.000 = 0.6 %
- e.) Andere 50.000 = 0.1 %

FRANKREICH : 38.8 Mill.



- b.) Deutsche 1.7 Mill. = 4.4 %
 - c.) Bretonen 1 Mill. = 2.6 %
 - d.) Italiener 600.000 = 1.5 %
 - e.) Spanier 250.000 = 0.6 %
 - f.) Flämen 200.000 = 0.5 %
 - g.) Basken 200.000 = 0.5 %
 - h.) Andere 200.000 = 0.5 %
- (dav. Juden 130.000)

SPANIEN : 20.95 Mill.



- b.) Basken 450.000 = 2.2 %
- c.) Andere 60.000 = 0.3 %

Nationale Verhältnisse II. Die kleineren europäischen Staaten und die Vereinigten Staaten v. Amerika (Berechnung f. Ende 1920)

RUMÄNIEN 15.5 Mill. E.



- b) Magyaren 1.5 Mill. = 9.7%
- c) Deutsche 800.000 = 5.2%
- d) Juden 500.000 = 3.3%
- e) Türken 350.000 = 2.3%
- f) Bulgaren 250.000 = 1.6%
- h) Andere 450.000 = 0.9%

TSCHECHO-SLOWAKEI 13.5 Mill. E.



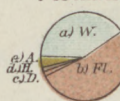
- a) Tschechen u. Slowaken 8 Mill. = 59.3%
- 1) Tschechen 6 Mill. = 44.4%
- 2) Slowaken 2 Mill. = 14.8%
- b) Deutsche 3.7 Mill. = 27.4%
- c) Magyaren 800.000 = 5.9%
- d) Ukrainer 400.000 = 2.9%
- e) Juden 360.000 = 2.7%
- f) Polen 160.000 = 1.2%
- g) Andere 80.000 = 0.6%

JUGOSLAWIEN 11.85 Mill. E.



- a) Serben, Kroaten u. Slowenen 9.5 Mill. = 80.2%
- 1) Serben 3 Mill. = 25.4%
- 2) Kroaten 2.8 Mill. = 23.7%
- 3) Slowenen 3.500.000 = 8%
- 4) Mohammedan. 500.000 = 4.2%
- b) Mazedonier 600.000 = 5%
- c) Deutsche 600.000 = 5%
- d) Magyaren 500.000 = 4.2%
- e) Juden 600.000 = 5%
- f) Andere 600.000 = 5%

BELGIEN 7.65 Mill. E.



- a) Wallonen 3.15 Mill. = 41.2%
- b) Flämen 4 Mill. = 52.3%
- c) Deutsche 100.000 = 1.3%
- d) Holländer 100.000 = 1.3%
- e) Andere 300.000 = 3.9%

MAGYARIEN 7.5 Mill. E.



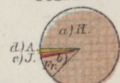
- a) Magyaren 6.5 Mill. = 86.6%
- b) Juden 450.000 = 6%
- c) Deutsche 300.000 = 4%
- d) Slowaken 300.000 = 4%
- e) Tschechen 400.000 = 5.3%
- f) Kroaten 500.000 = 6.7%
- g) Andere 400.000 = 5.3%

WEISSRUSSLAND 7.5 Mill. E.



- a) Weißrussen 6.2 Mill. = 82.7%
- b) Juden 1.500.000 = 20%
- c) Andere 800.000 = 10.7%

NIEDERLANDE 6.95 Mill. E.



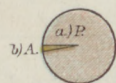
- a) Holländer 5.975 Mill. = 85.9%
- b) Friesen 765.000 = 11%
- c) Juden 410.000 = 5.9%
- d) Andere 400.000 = 5.8%

ÖSTERREICH 6.45 Mill. E.



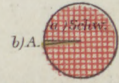
- a) Deutsche 5.7 Mill. = 88.4%
- b) Juden 350.000 = 5.4%
- c) Tschechen 150.000 = 2.3%
- d) Slowaken 150.000 = 2.3%
- e) Kroaten 100.000 = 1.6%
- f) Andere 150.000 = 2.3%

PORTUGAL 6.45 Mill. E.



- a) Portugiesen 6.1 Mill. = 92.2%
- b) Andere 350.000 = 5.4%

SCHWEDEN 5.85 Mill. E.



- a) Schweden 5.8 Mill. = 99.1%
- b) Andere 50.000 = 0.9%

GRIECHENLAND 5.7 Mill. E.



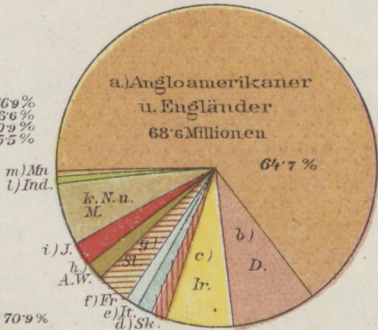
- a) Griechen 3.9 Mill. = 68.4%
- b) Türken 1 Mill. = 17.6%
- c) Bulgaren 500.000 = 8.8%
- d) Mazedonier 100.000 = 1.7%
- e) Juden 75.000 = 1.3%
- f) Andere 250.000 = 4.4%

BULGARIEN 4.6 Mill. E.



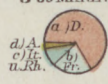
- a) Bulgaren u. Mazedonier 4 Mill. = 86.9%
- b) Türken 300.000 = 6.5%
- c) Juden 300.000 = 6.5%
- d) Andere 250.000 = 5.5%

VER. STAATEN V. AMERIKA 106.1 Mill. Einw.



- a) Angloamerikaner u. Engländer 68.6 Millionen = 64.7%
- b) Deutsche 9 Mill. = 8.5%
- c) Irren 8 = 7.5%
- d) Skandinavien 15 = 14%
- e) Italiener 15 = 14%
- f) Franzosen 4 = 3.8%
- g) Slaven 3.5 = 3.3%
- h) Andere Weiße 1 = 0.9%
- i) Juden 1 = 0.9%
- k) Neger u. Mulatten 1 = 0.9%
- l) Indianer 1 = 0.9%
- m) Mongolen (Jap. u. Chinesen) 150.000 = 0.15%

SCHWEIZ 3.29 Mill. E.



- a) Deutsche 3.65 Mill. = 68.6%
- b) Franzosen 800.000 = 20.7%
- c) Italiener 300.000 = 9.1%
- d) Andere 300.000 = 9.1%

FINNLAND 3.5 Mill. E.



- a) Finnen 3.1 Mill. = 88.6%
- b) Schweden 340.000 = 9.6%
- c) Andere 150.000 = 4.3%

DÄNEMARK u. ISLAND 3.38 Mill. E.



- a) Dänen u. Isländer 3.28 Mill. = 97%
- b) Deutsche 50.000 = 1.5%
- c) Andere 500.000 = 15%

LITAUEN 3.1 Mill. E.



- a) Litauer 2.2 Mill. = 70.9%
- b) Weißrussen u. Russen 3.000.000 = 9.7%
- c) Juden 300.000 = 9.7%
- d) Deutsche 300.000 = 9.7%
- e) Andere 300.000 = 9.7%

NORWEGEN 2.72 Mill. E.



- a) Norweger 2.69 Mill. = 98.9%
- b) Andere 30.000 = 1.1%

LETTLAND 1.65 Mill. E.



- a) Letten 1.35 Mill. = 81.8%
- b) Deutsche 200.000 = 12%
- c) Russen 200.000 = 12%
- d) Juden 100.000 = 6%
- e) Andere 100.000 = 6%

EUROP. TÜRKEI: 1.05 Mill. E.



- a) Türken 450.000 = 43%
- b) Griechen 300.000 = 28.6%
- c) Armenier 250.000 = 23.8%
- d) Juden 100.000 = 9.5%
- e) Andere 100.000 = 9.5%

ESTLAND: 1 Mill. E.

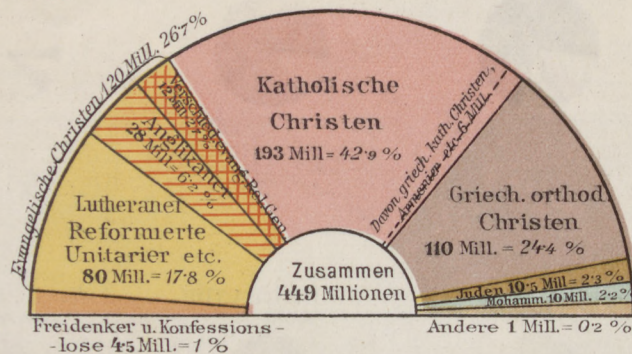
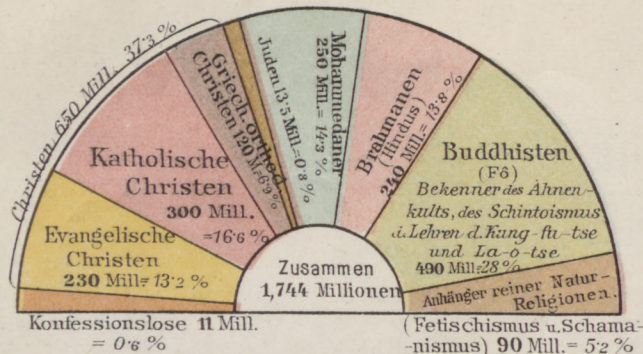


- a) Esten 820.000 = 82%
- b) Deutsche 60.000 = 6%
- c) Russen 50.000 = 5%
- d) Letten 40.000 = 4%
- e) Juden 10.000 = 1%
- f) Andere 20.000 = 2%

Die Religionen der Erde
nach der Anzahl ihrer Bekenner

Berechnung
für
Ende 1920

Die Religionen Europas
nach der Anzahl ihrer Bekenner.



Die Verbreitung der jüdischen Nation (u. gleichzeitig d. mosaischen Religion) auf der Erde (Ber f. Ende 1920):

a) Europa : 10,500.000 Juden = 2,3 % der Bevölkerung :

| | |
|--|-----------------------------------|
| Polen : 3,300.000 Juden = 11 % d. Bev. | Jugoslawien : 60.000 J. = 0,5 % |
| Ukraina : 2,300.000 Juden = 7,3 % d. Bev. | Europ. Türkei : 50.000 J. = 4,8 % |
| Rumänien : 800.000 J. = 5,2 % | Bulgarien : 40.000 J. = 0,9 % |
| Weißrußland : 750.000 J. = 10 % | Italien : 40.000 J. = 0,4 % |
| Deutsch Reich : 550.000 J. = 0,9 % | Übriges Europa : 55.000 J. |
| Magyarien : 450.000 J. = 6 % (Budapest : 212.000 J. = 22,3 %) | Schweiz : 21.000 " |
| Rußland : 400.000 J. = 0,6 % | Estland : 10.000 " |
| Tschecho-Slowakei : 360.000 J. = 2,7 % | Saargebiet : 5.000 " |
| Osterreich : 350.000 J. = 5,4 % (Wien : über 300.000 J. = ca. 16,3 %) | Dänemark : 4.000 " |
| Litauen : 300.000 J. = 9,7 % | Schweden : 4.000 " |
| Großbritannien : 280.000 J. = 0,6 % | Belgien : 4.000 " |
| Frankreich : 130.000 J. = 0,3 % | Deßzig : 3.000 " |
| Niederlande : 110.000 J. = 1,6 % | Norwegen : 1.000 " |
| Griechenland : 75.000 J. = 1,3 % (Saloniki : 60.000 * 33 %) | Luxemburg : 1.000 " |
| Lettland : 70.000 J. = 1,3 % | Spanien : 1.000 " |
| | Portugal : 600 " |

b) Asien : 780.000 Juden = 0,08 % der Bevölkerung :

| | |
|---|---|
| Vorderasien (vormals türk. Gebiete) : 560.000 J. = 3,3 % d. Bev. (Palästina : 80.000 J. = 8,8 %) | Übriges Asien : 85.000 J. (davon Brit. Indien 22.000 J., Afghanistan 14.000 J.) |
| Russ. Asien : 100.000 J. = 0,3 % | Persien : 35.000 J. = 0,4 % |

c) Afrika : 475.000 Juden = 0,3 % der Bevölkerung :

| | | |
|---|--|-----------------------------|
| Abessinien : 200.000 J. = 2,5 % d. Bev. | Marokko : 100.000 J. = 3,3 % | Ägypten : 40.000 J. = 0,3 % |
| Tunis : 60.000 J. = 3,3 % | Übriges Afrika : 20.000 J. (davon Union of South Africa 15.000 J.) | Algerien : 55.000 J. = 1 % |

d.) Amerika : 1,780.000 Juden = 0,3 % der Bevölkerung

| | |
|---|----------------------------------|
| Vereinigte Staaten : 1,600.000 J. = 1,5 % | Übriges Nordamerika : 100.000 J. |
| Südamerika : 80.000 J. | |

e.) Australien : 20.000 Juden = 0,25 % der Bevölkerung

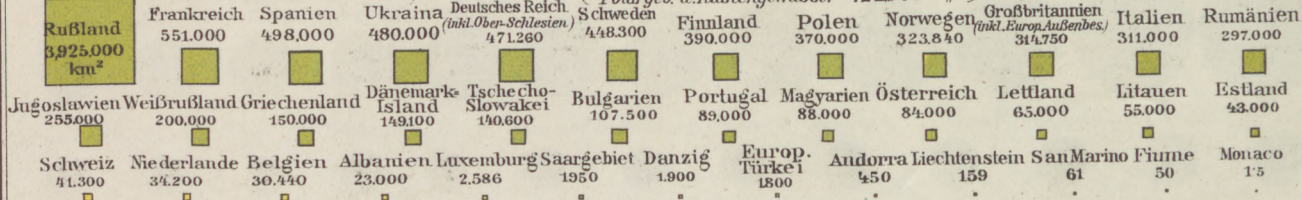
Gesamtsumme : 13,500.000 Juden = 0,8 % d. Bevölkerung d. Erde

Vergleichende Größe aller Staaten der Erde nach ihrem Flächeninhalte in Quadratkilometern.

(Grenzenstand Februar 1921)

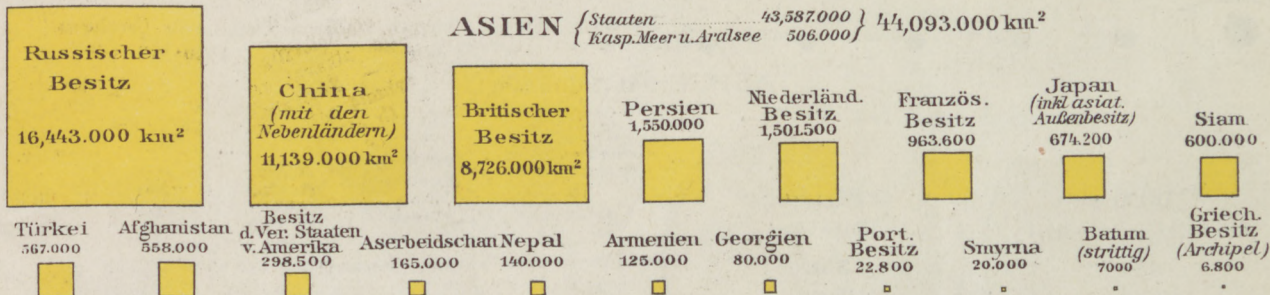
EUROPA

{ Staaten 9,944.000 km² } 10,066.000 km²
 { Polargeb. u. Küstengewässer 122000 " }



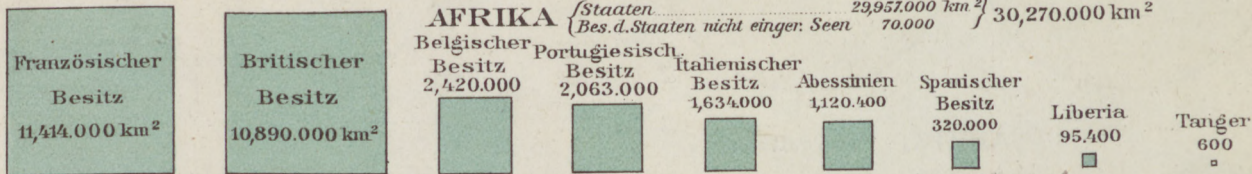
ASIEN

{ Staaten 43,587.000 } 44,093.000 km²
 { Kasp. Meer u. Aralsee 506.000 }



AFRIKA


{ Staaten 29,957.000 km² } 30,270.000 km²
 { Bes. d. Staaten nicht einger. Seen 70.000 }



AMERIKA

{ Staaten 40,368.000 km² } 43,887.000 km²
 { Polargeb. nicht einger. Seen u. Küstengew. 3,519.000 " }

NORD-AMERIKA: 25,702.000 km²
 SÜD-AMERIKA: 18,185.000 " } AUSTRALIEN { Staaten 8,947.000 km² } 8,960.000 km²
 { Nicht inkl. Ins. 13.000 " }



Von den zur Gänze unbewohnten Polargebieten stehen 1,536.000 km² (Polares Canada u. antarkt. Inseln) unt. britischer u. 75.000 km² (Spitzbergen) unt. norwegischer Staatshoheit.

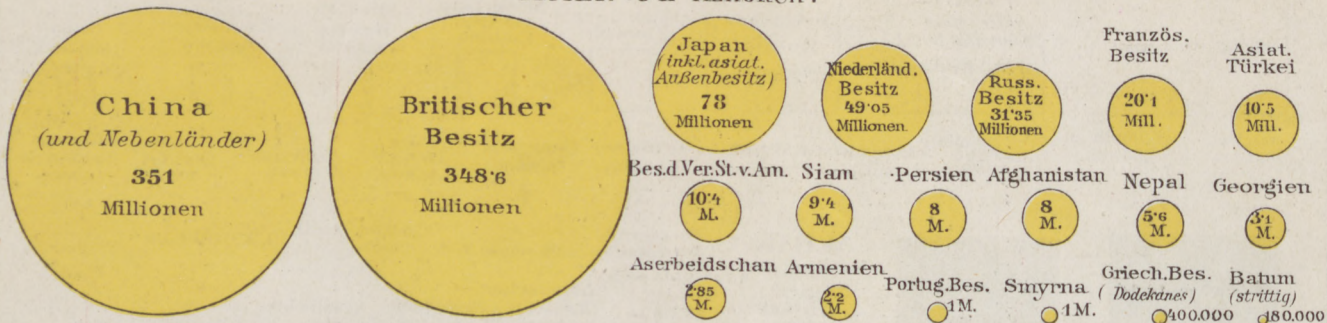
Vergleichende Größe aller Staaten der Erde nach ihrer Bevölkerungszahl.

(Grenzenstand Februar 1921; Bevölkerungsziffern: Berechnung f. Ende 1920)

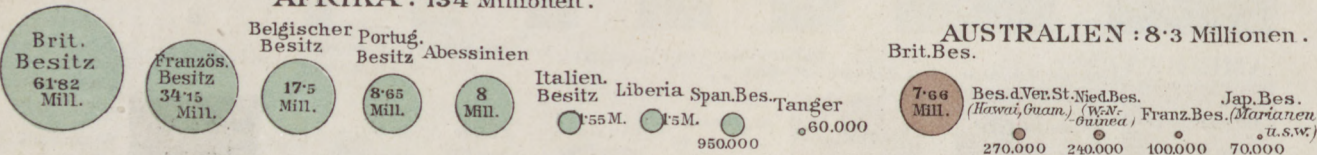
EUROPA: 449 Millionen.



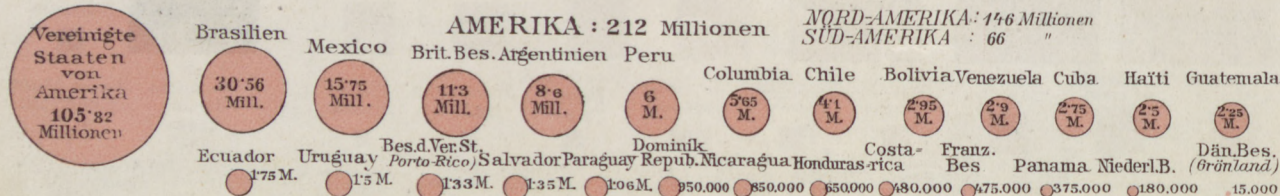
ASIEN: 941 Millionen.



AFRIKA: 134 Millionen.



AUSTRALIEN: 8.3 Millionen.



NORD-AMERIKA: 146 Millionen

SÜD-AMERIKA: 66 "

GESAMTBEVÖLKERUNG DER ERDE: 1.744 Millionen

Außenbesitzungen der Kolonialmächte (Berechnung f. Ende 1920)
in Vergleich zum Mutterlande

nach dem Flächeninhalte.

nach der Bevölkerungszahl.

Großbritannien
und Irland:

Außenbesitzungen
Schutzgebiete
und
Einflußsphären
39,917.000 km²
(inkl. 1,536.000 km²
unbewohntes Polarland.)

Mutterland
314.430 km²

Großbritannien
und Irland:

Außenbesitzungen,
Schutzgebiete
und
Einflußsphären
429.6
Million. Einw.

Mutterland
46.6
Mill. Einw.

Rußland:

Mutterland
3,935.000
km²

Außenbesitzungen,
(Russ. Asien)
16,443.000 km²

Frankreich:

Mutterland
551.000 km²

Außenbesitzungen,
Schutzgebiete
und
Einflußsphären
12,490.000 km²

Frankreich:

Mutterland
38.8
Mill. Einw.

Außen-
besitzungen,
Schutzgebiete
und
Einflußsphären
54.8
Mill. E.

Niederlande:

Mutterland
6.95 Mill. Einw.

Außenbesitzungen
49.5
Mill. Einw.

Belgien:

Mutterland
30.440 km²

Außen-
besitzgn.
2,420.000
km²

Portugal:

Mutterland
92.000 km²

Außen-
besitzgn.
2,080.000
km²

Rußland:

Mutterland
65
Mill. Einw.

Außen-
besitzungen,
(Russ. Asien)
31.35
Mill. Einw.

Japan:

Mutterland
55.96
Mill. Einw.

Außen-
besitzungen
22.015
Mill. Einw.

Niederlande:

Mutterland
34.200 km²

Außen-
besitzgn.
2,026.700
km²

Italien:

Mutterland
311.000 km²

Außenbesitz
1,634.000 km²

Belgien:

Mutterland
7.65 Mill. Einw.

Außen-
besitzungen
17.5
Mill. Einw.

Vereinigte
Staaten
v. Amerika:

Mutterland
106.07
Mill. Einw.

Außenbesitz
11.79
Mill. Einw.

Spanien:

Mutterland
505.200 km²

Außenbesitzgn.
312.800 km²

Mutterland
9,386.000 km²

Vereinigte
Staaten:
v. Amerika:

Außenbesitzgn.
310.050 km²

Portugal:

Mutterland
6.45 Mill. Einw.

Außenbesitz
88 Mill. Einw.

Mutterland
37.5
Mill. Einw.

Italien:

Außenbesitz
155 Mill. Einw.

Mutterland
382.400 km²

Japan:
Außenbesitzgn.
294.300 km²

Mutterland
149.100 km²

Dänemark u. Island:
Außenbesitzgn.
88.000 km²

Mutterl.
20.95
Mill. Einw.

Spanien:

Außenbesitz
650.000 Einw.

Dänemark u. Island:

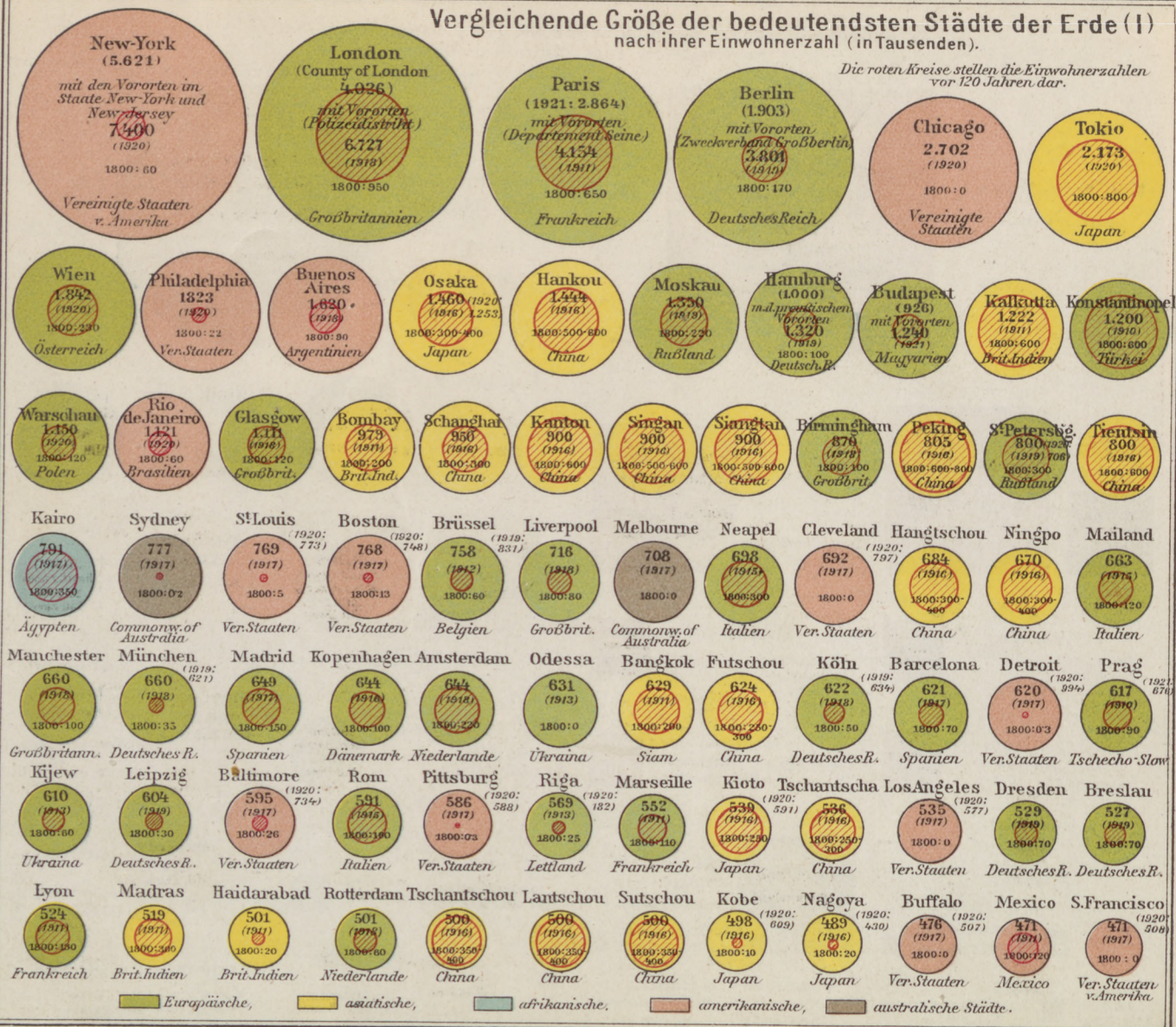
Mutterland
3.3 Mill. Einw.

Außenbesitz
14.000 Einw.

Vergleichende Größe der bedeutendsten Städte der Erde (I)

nach ihrer Einwohnerzahl (in Tausenden).

Die roten Kreise stellen die Einwohnerzahlen vor 120 Jahren dar.



■ Europäische,
 ■ asiatische,
 ■ afrikanische,
 ■ amerikanische,
 ■ australische Städte.

Vergleichende Größe der bedeutendsten Städte der Erde (II).

(Einwohnerzahlen in Tausenden)



Europäische, asiatische, afrikanische, amerikanische, australische Städte.

Vergleichende Größe der bedeutendsten Städte der Erde (III)

(Einwohnerzahlen in Tausenden)

| | | | | | | | | | | | | | | | | |
|-------------------------|----------------------|------------------------|------------------------|-----------------------|-------------------------|-------------------------|---------------------------|--------------------------|----------------------|---------------------------|-----------------------|------------------------|-----------------------|-----------------------|-----------------------|------------------------------|
| Astrachan (1913) 164 | Nagasaki (1916) 164 | Sevilla (1917) 164 | Cassel (1915) 162 | Kapstadt (1911) 162 | Tunis (1911) 161 | Mukden (1916) 160 | Puna (1911) 159 | Richmond (1920) 159 | Syracuse (1920) 159 | Saloniki (1913) 158 | Spokane (1917) 158 | Elberfeld (1918) 157 | Graz (1920) 157 | Posen (1910) 157 | | |
| Rußland | Japan | Spanien | Deutsches R. | Union of South Africa | Tunis | Mandschurei | Brit. Indien | Vorstaaten | Ver. Staaten | Griechenl. | Ver. Staaten | Deutsches R. | Österreich | Polen | | |
| Augsburg (1913) 154 | Amritsar (1911) 153 | Karachi (1911) 152 | Memphis (1920) 152 | New Haven (1920) 152 | Hanoi (1911) 150 | Lima (1913) 150 | Messina (1916) 150 | Porto Alegre (1917) 150 | Scranton (1917) 150 | Surabaya (1905) 150 | Toulouse (1911) 150 | St. Etienne (1911) 149 | Aachen (1919) 148 | Long Huyen (1911) 148 | | |
| Deutsches R. | Brit. Indien | Brit. Indien | Ver. Staaten | Ver. Staaten | Indochina | Peru | Italien | Brasilien | Ver. Staaten | Java | Frankreich | Frankreich | Deutsches R. | Indochina | | |
| Orenburg (1913) 147 | Bochum (1918) 145 | Samara (1913) 144 | Nizza (1911) 143 | Rhonda (1916) 143 | Sunderland (1918) 142 | Málaga (1917) 141 | Paterson (1917) 141 | Tula (1913) 141 | Beirut (1910) 140 | Braunschweig (1919) 140 | Batavia (1905) 139 | Boğota (1913) 139 | Genf (1917) 139 | Mandalay (1911) 138 | | |
| Rußland | Deutsch. R. | Rußland | Frankreich | Großbrit. | Großbrit. | Spanien | Ver. Staaten | Rußland | Syrien | Deutsches R. | Java | Columbia | Schweiz | Brit. Indien | | |
| Reval (1913) 138 | Basel (1917) 137 | Jaipur (1911) 137 | La Plata (1916) 137 | Utrecht (1916) 137 | Karlsruhe (1919) 136 | Kure (1918) 136 | Le Havre (1913) 136 | Onsk (1911) 136 | Palma (1911) 136 | Winnipeg (1914) 135 | Córdoba (1916) 134 | Auckland (1916) 134 | Birkenhead (1918) 134 | Oldham (1918) 134 | | |
| Estland | Schweiz | Brit. Indien | Argentin. | Niederlande | Deutsches R. | Japan | Frankreich | Sibirien | Brit. Indien | Canada | Argentin. | Neu-Seeland | Großbrit. | Großbrit. | | |
| Gr Rapids (1917) 133 | Madura (1919) 133 | Murcia (1911) 133 | Erfurt (1919) 132 | Dallas (1920) 130 | Fall River (1920) 130 | Irkutsk (1917) 130 | Perth (1917) 130 | Bareli (1911) 129 | Crefeld (1919) 129 | Dayton (1917) 129 | Kanazawa (1916) 129 | Kischinew (1913) 129 | Coventry (1918) 128 | S. Antonio (1917) 128 | | |
| Ver. Staaten | Brit. Indien | Spanien | Deutsches R. | Ver. Staaten | Ver. Staaten | Sibirien | Commonwealth of Australia | Brit. Indien | Deutsches R. | Ver. Staaten | Japan | Rumänien | Großbrit. | Ver. Staaten | | |
| Mülheim/R. (1911) 127 | Srinagar (1911) 126 | Bağdad (1910) 125 | Bridgeport (1920) 125 | Guatemala (1917) 125 | Rouen (1911) 125 | Trichinopoly (1911) 124 | Zaragoza (1917) 124 | Oran (1911) 123 | Roubaix (1911) 123 | Salt Lake City (1917) 122 | N. Bedford (1917) 122 | Salany (1913) 121 | Asunción (1917) 120 | Jaroslaw (1913) 120 | | |
| Deutsch. R. | Brit. Indien | Mesopotam. | Ver. Staaten | Guatemala | Frankreich | Brit. Indien | Spanien | Algierien | Frankreich | Ver. Staaten | Ver. Staaten | Aserbeidschan | Paraguay | Rußland | | |
| Adrianopel (1910) 120 | Quito (1910) 120 | Nancy (1911) 120 | Middlesbgh. (1911) 119 | Derby (1918) 119 | Gateshead (1918) 119 | Guadalajara (1911) 119 | Kokand (1913) 119 | Subotica (1921) 118 | Minsk (1913) 118 | Nashville (1917) 118 | Szeged (1910) 118 | Houston (1920) 117 | Tacoma (1920) 117 | Tomsk (1913) 117 | | |
| Griechenland | Ecuador | Frankreich | Großbrit. | Großbrit. | Großbrit. | Mexico | Turkestan | Jugoslawien | Weißrussl. | Ver. Staaten | Magyarien | Ver. Staaten | Ver. Staaten | Sibirien | | |
| Mirut (1911) 116 | Reins (1911) 115 | Southampton (1918) 115 | Surat (1911) 115 | Amoy (1916) 114 | Brighton (1912) 114 | Cambridge (1920) 114 | Lowell (1920) 114 | Münster (1919) 114 | Sansibar (1911) 114 | Trenton (1917) 114 | Blackburn (1918) 113 | Hartford (1920) 113 | Lübeck (1917) 113 | Plymouth (1918) 113 | Sosnowice (1918) 113 | Nischnij Nowgorod (1917) 112 |
| Brit. Indien | Frankreich | Großbrit. | Brit. Indien | China | Großbrit. | Ver. Staaten | Ver. Staaten | Deutsches R. | Sansibar | Ver. Staaten | Großbrit. | Ver. Staaten | Deutsches R. | Großbrit. | Polen | Rußland |
| Saarbrück. (1913) 112 | Stockport (1918) 112 | Swansea (1918) 112 | Youngstown (1917) 112 | Dinabeg (1913) 111 | Marokko (1911) 111 | Reading (1920) 111 | Belgrad (1921) 110 | Fort Worth (1917) 110 | Malmö (1918) 110 | Norwich (1918) 110 | Surakarta (1905) 110 | Bari (1915) 109 | Dakka (1911) 109 | Livorno (1915) 109 | Springfeld (1920) 109 | Witebsk (1913) 109 |
| Saargebiet | Großbrit. | Großbrit. | Ver. Staaten | Lettland | Marokko | Ver. Staaten | Jugoslaw. Ver. Staaten | Schweden | Großbrit. | Java | Italien | Brit. Indien | Italien | Ver. Staaten | Weißrussl. | |
| Agram (1920) 108 | Camden (1917) 108 | Mainz (1919) 108 | Albany (1917) 107 | Preston (1916) 107 | Sth. Shields (1918) 107 | Fes (1916) 107 | Huddersf. (1918) 107 | Jekaterinodar (1913) 106 | Nikolajew (1918) 106 | Ufa (1913) 106 | Homel (1913) 105 | Lynn (1911) 105 | Mülhausen (1911) 105 | Padua (1915) 105 | Perm (1913) 105 | Plauen (1916) 105 |
| Jugoslaw. | Ver. Staaten | Deutsches R. | Ver. Staaten | Großbrit. | Großbrit. | Marokko | Großbrit. | Kaukasien | Ukraina | Rußland | Weißrussl. | Ver. Staaten | Frankreich | Italien | Rußland | Deutsches R. |
| P. au Prince (1912) 105 | Schasi (1916) 105 | Sendai (1916) 105 | Toulon (1911) 105 | Des Moines (1917) 104 | Schenectady (1920) 104 | Bern (1917) 104 | Cartagena (1917) 103 | Ferrara (1918) 103 | Hamborn (1918) 103 | Lawrence (1920) 103 | Sofia (1919) 103 | Yonkers (1917) 103 | Hakodate (1916) 102 | Kansas C. (1917) 102 | Taipe (1915) 102 | Georgetown (1911) 102 |
| Haiti | China | Japan | Frankreich | Ver. Staaten | Ver. Staaten | Schweiz | Spanien | Italien | Deutsches R. | Ver. Staaten | Bulgarien | Ver. Staaten | Japan | Ver. Staaten | Formosa | Straits Sett. |
| Fukuoka (1918) 101 | Jabalpur (1911) 101 | Nagpur (1911) 101 | Sapporo (1916) 101 | Bilbao (1917) 101 | Jarland (1916) 101 | Jüman (1916) 100 | Kirin (1918) 100 | Erzerum (1920) 100 | La Paz (1913) 100 | Nantschang (1916) 100 | Saigon (1911) 100 | Tsinan (1916) 100 | Tucumán (1916) 100 | Vancouver (1911) 100 | Wuhu (1916) 100 | Zarizyn (1913) 100 |
| Japan | Brit. Indien | Brit. Indien | Japan | Spanien | China | China | China | Armenien | Bolivia | China | Indochina | China | Argentinien | Canada | China | Rußland |

Europäische, asiatische, afrikanische, amerikanische, australische Städte.

Produktion: I. (Die Zahlenwerte beziehen sich auf die Staatsgebiete Februar 1921)

Getreide- und Kartoffel-Ernte (Durchschnitt 1909-13) in Millionen Meter-Zentnern.

Weizen



Welt-Ernte

(ohne China, Persien u. Afghanistan, die statistisch nicht erfasst sind)

| | | | |
|--------|------------------------|------------|----------------------|
| Weizen | 1.056 Mill. Met.-Zent. | Hafer | 653 Mill. Met.-Zent. |
| Gerste | 394 " " " | Mais | 1.004 " " " |
| Roggen | 460 " " " | Kartoffeln | 1.472 " " " |

Gerste



Roggen



Hafer



Mais



Kartoffeln



Viehstand (nach der jeweils letzten Zählung vor dem Kriege) in Millionen Stück:

| | |
|------------------|--------------------------|
| 125 Mill. Stück | Britisch-Indien |
| 56,5 Mill. Stück | Ver. Staat v. Amer. |
| 28,8 Mill. Stück | Argentinien |
| 18,8 | Deutsches Reich |
| 18 | Rußland |
| 15,2 | Frankreich |
| 13,5 | Australien u. Neuseeland |
| 10,7 | Großbritannien u. Irland |

| | |
|------------------|---------------------|
| 61,2 Mill. Stück | Ver. Staat v. Amer. |
| 22,8 Mill. Stück | Deutsches Reich |
| 7 | Frankreich |
| 5,2 | Polen |
| 3 | Rußland |

| | |
|------------------|--------------------------|
| 109,3 Mill. St. | Australien u. Neuseeland |
| 80,3 Mill. St. | Argentinien |
| 51,5 Mill. Stück | Ver. Staaten v. Amer. |
| 35,7 Mill. St. | Südafrika |
| 27,1 Mill. | (Alt-)Türkei |
| 26,3 Mill. | Uruguay |
| 23,1 Mill. | Britisch-Indien |

| | |
|-----|-----------------------|
| 17 | Uruguay |
| 7,6 | Polen |
| 7 | Ukraine |
| 6,3 | Sibirien u. Turkestan |
| 6,2 | Canada |
| 6,2 | Italien |
| 6,2 | Südafrika |

| | |
|-----|-------------|
| 4 | Jugoslawien |
| 3,6 | Rumänien |
| 3,5 | Canada |
| 3,3 | Magyarien |

| | |
|-------------|--------------------------|
| 207,3 Mill. | Großbritannien u. Irland |
| 18,7 | Rußland |
| 16,5 | Frankreich |
| 15,7 | Spanien |
| 11,5 | Italien |
| 10 | Sibirien u. Turkestan |
| 9,5 | Rumänien |

Rinder:

| | |
|-----|-------------------|
| 2 | Rumänien |
| 1 | Mexico |
| 4,5 | Jugoslawien |
| 4,4 | Tschecho-Slowakei |
| 2,8 | Cuba |
| 2,7 | Dänemark |
| 2,7 | Schweden |

Schweine:

| | |
|-----|--------------------------|
| 3,2 | Großbritannien u. Irland |
| 3 | Ukraine |
| 2,9 | Argentinien |
| 2,9 | Dänemark |

Schafe:

| | |
|------|-----------------|
| 19,2 | Jugoslawien |
| 18,5 | Bulgarien |
| 8,3 | Algerien |
| 7 | Ukraine |
| 5 | Deutsches Reich |
| 4,2 | Chile |
| 3,4 | Mexico |

| | |
|-----|----------------------|
| 2,6 | Spanien |
| 2,5 | Österreich |
| 2,5 | Weißrußland |
| 2,3 | Kuban u. Terekgebiet |
| 2,1 | Chile |
| 2,1 | Niederlande |
| 2 | Bulgarien |

| | |
|-----|-------------------|
| 2,6 | Tschecho-Slowakei |
| 2,6 | Italien |
| 2,5 | Spanien |
| 2 | Österreich |

| | |
|-----|----------------------|
| 3,1 | Portugal |
| 3 | Kuban u. Terekgebiet |
| 2,5 | Polen |
| 2,4 | Magyarien |
| 2,1 | Canada |
| 1,4 | Tschecho-Slowakei |

Gesamt-Haustier-Stand auf der Erde (Schätzung):

600 Millionen Schafe
400 " Rinder

180 Millionen Schweine
100 " Ziegen

90 Millionen Pferde
15 " Esel u. Maultiere

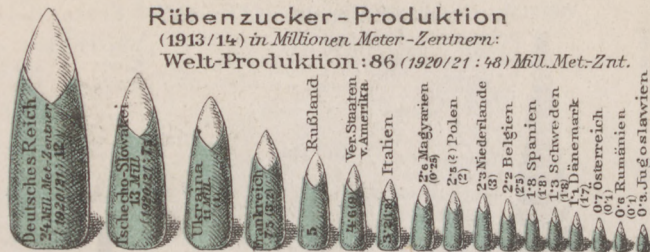
2 Millionen Kamele
1 Million Renntiere

Produktion flüssiger Genußmittel
in Millionen Hektolitern



Rübenzucker-Produktion

(1913/14) in Millionen Meter-Zentnern:
Welt-Produktion : 86 (1920/21 : 48) Mill. Met.-Zent.



Rohrzucker-Produktion

(1916/17) in Millionen Meter-Zentnern:
Welt-Produktion : 112 (1920/21:127) Mill. Meter-Zent.



Kaffe-Ernte (Durchschnitt 1909-14) in Millionen kg:

Welt-Ernte: 1.100 Millionen kg.



Tabak-Ernte (Durchschnitt 1910-13) in Mill. kg.

Welt-Ernte : 1.020 Millionen kg.



Tee-Ernte (1913) in Millionen Kg:

Welt-Ernte : 620 Millionen kg.



Kakao-Ernte (1916) in Millionen kg:

Welt-Ernte : 295 Millionen kg.



Kautschuk-Produktion (1917) in Millionen kg:

Welt-Produktion: 260 (1919 : 350) Millionen kg.



Schafwoll-Produktion
(Durchschnitt 1910-1913)



Welt-Produktion 1.300 M. kg

Baumwoll - Ernte
1913/14




Welt-Ernte 25 Mill. Ballen

Rohseiden-Gewinnung
(1912)




Welt-Produktion 26.76 Mill. kg

Gold- und Silberproduktion
(1914)



Eisenerz - Förderung
(1913)



Stein- und Braunkohlen-Förderung
(1913)



Roheisen - Erzeugung
(1913)

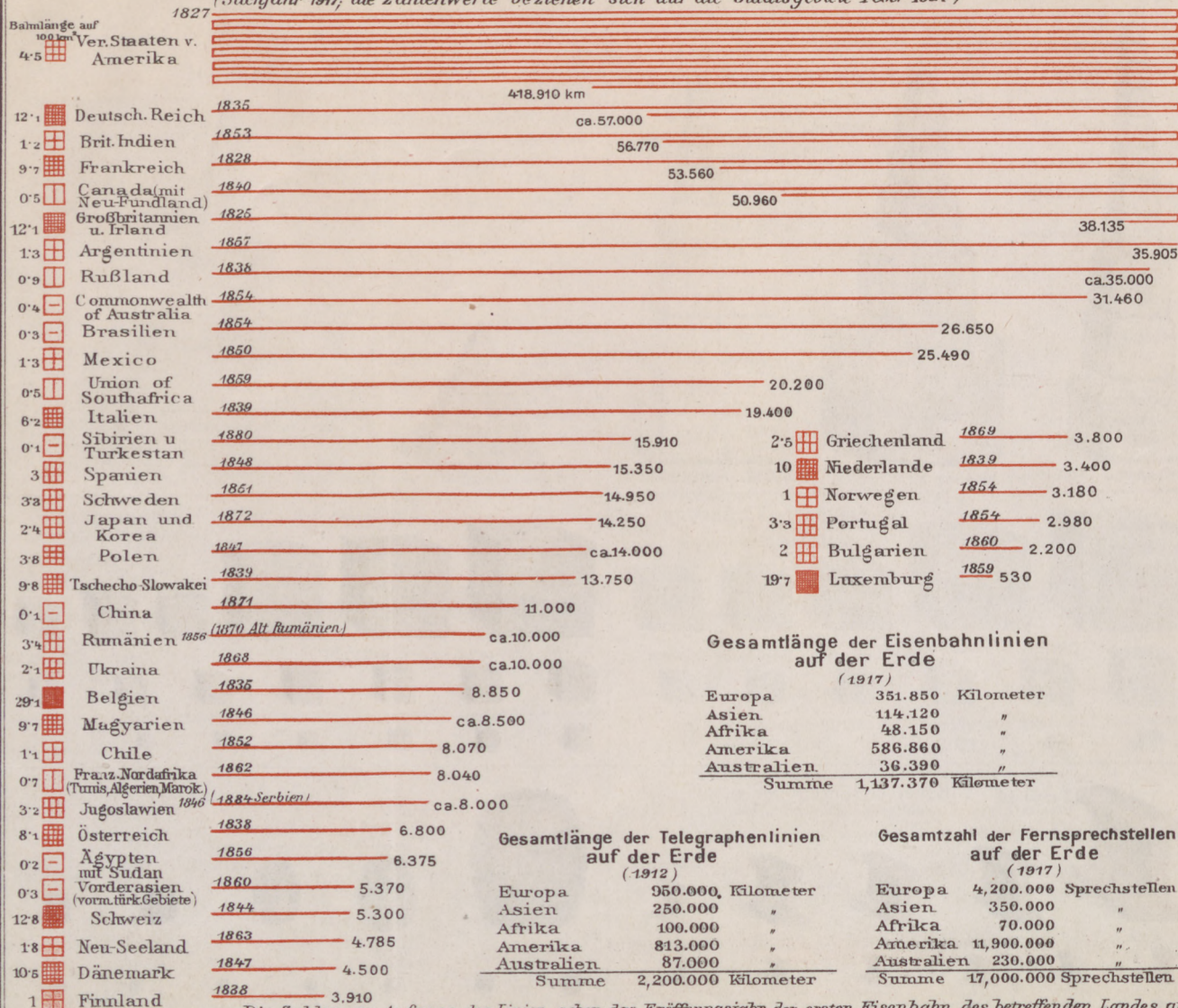


Erdöl - Gewinnung
(1918)



Vergleichende Länge der öffentlichen Eisenbahnlängen in Kilometern

(Stichjahr 1917, die Zahlenwerte beziehen sich auf die Staatsgebiete Feber 1921)



Gesamtlänge der Eisenbahnlängen auf der Erde (1917)

| | | |
|------------|-----------|-----------|
| Europa | 351.850 | Kilometer |
| Asien | 114.120 | " |
| Afrika | 48.150 | " |
| Amerika | 586.860 | " |
| Australien | 36.390 | " |
| Summe | 1.137.370 | Kilometer |

Gesamtlänge der Telegraphenlinien auf der Erde (1912)

| | | |
|------------|-----------|-----------|
| Europa | 950.000 | Kilometer |
| Asien | 250.000 | " |
| Afrika | 100.000 | " |
| Amerika | 813.000 | " |
| Australien | 87.000 | " |
| Summe | 2.200.000 | Kilometer |

Gesamtzahl der Fernsprechstellen auf der Erde (1917)

| | | |
|------------|------------|---------------|
| Europa | 4.200.000 | Sprechstellen |
| Asien | 350.000 | " |
| Afrika | 70.000 | " |
| Amerika | 11.900.000 | " |
| Australien | 230.000 | " |
| Summe | 17.000.000 | Sprechstellen |

Die Zahlen am Anfange der Linien geben das Eröffnungsjahr der ersten Eisenbahn des betreffenden Landes an.

Handels-Schiffsraum (Berechnung f. Mitte 1920)



Großbritannien
18 1/2 Mill. Brutto-Tonnen
(1914:
18 8 Mill.
Brutto-Tonnen)



Vereinigte Staaten v. Amerika
14 5 Mill. Brutto-Tonnen
(1914: 2 Mill. Brutto-Tonnen)

Japan 3 Mill. Brutto-Tonnen
(1914: 1 7 Mill.
Brutto-Ton.)

Frankreich 2 95 Mill. Brutto-T.
(1914: 1 9 Mill.
Brutto-Ton.)

Italien 2 4 Mill. Brutto-Ton.
(1914: 1 4 Mill.
Brutto-Tonnen)

Britische Kolonien 2 Mill.
Brutto-Ton. (1914:
1 6 Mill. Brutto T.)

Norwegen 1 95 Mill. Brutto-T.
(1914: 2 3 Mill.
Brutto-Ton.)

Niederlande 1 75 Mill. Brutto-T.
(1914: 1 15 Mill.
Brutto-Tonnen)

Schweden 1 Mill. Brutto-Ton.
(1914: 1 Mill.
Brutto-Ton.)

Spanien 900.000 Brutto-Ton.
(1914: 780.000
Brutto-Ton.)

Rußland u. Ukraina
850.000 Brutto-Tonnen
(1914: 1 1 Mill. Brutto-Ton.)

Dänemark 720.000 Brutto-Ton.
(1914: 760.000
Brutto-Ton.)

Deutsches Reich
700.000 Brutto-Ton.
(1914: 5 3 Mill. Brutto-Ton.)


Andere Staaten 3 5 Mill.
Brutto-Tonnen
Davon:

Brasilien 550.000 Br-T., Finnland 500.000 Br-T., Griechenland
500.000 Br-T., Argentinien 350.000 Br-T., Belgien 300.000 Br-T.,
Jugoslawien 300.000 Br-T. (?), Rumänien 250.000 Br-T., Chile
150.000 Br-T., Portugal 150.000 Br-T., Türkei 120.000 Br-T. (?),
China 100.000 Br-T., Cuba 100.000 Br-T., usw.


GESAMTTONNAGE: Mitte 1914 45 4 Mill. Brutto-Tonnen
" 1918 42 2 " " "
" 1919 47 9 " " "
" 1920 54 " " "

Österr.-ung. Handelsflotte 1914: 1,050.000 Brutto-Tonnen


Anzahl der Funkenstationen (Berechnung f. Mitte 1920)



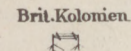
Großbritannien
1 700 Funkenstationen
(dav. 57 Landstationen)



Ver. Staat. v. A.
1 300 Funkenst.
(dav. 170 Landstat.)



Frankreich
420 Funkenstationen
(dav. 17 Landstationen)




Brit. Kolonien
350 Funkenstat.
(dav. 120 Landstationen)



Japan
300 Funkenstat.
(dav. 16 Landstat.)



Italien
220 Funkenstationen
(dav. 25 Landstationen)



Andere Staaten
1 200 Funkenst.
(dav. 250 Landstationen)

Davon:

Brasilien (1917) 106 F-St. (34 L-St.) Niederlande
(1918) 136 F-St. (9 L-St.), Deutsches Reich
(1918) 130 F-St. (17 L-St.), Norwegen 122 F-Stat.

Gesamtzahl 5.500 Funkenstationen
(davon 650 Landstationen)

Länge der unterseeischen Kabel (Berechnung f. Mitte 1920)

Großbritannien 280.000 km

Verein. Staaten v. Am. 130.000 km

Frankreich 60.000 km

Dänemark 20.000 km

Japan 10.000 km

Niederlande 8.000 km

Spanien 6.000 km


Andere Staaten 15.000 km

Gesamtlänge 530.000 km

Die im Vertrag von Versailles abgetretenen
deutschen Kabel (35.000 km) sind bereits
bei den Ententestaaten berücksichtigt.
(nach dem provis. Aufteilungsschlüssel)

Kraftwagenstatistik (Berechnung f. Mitte 1920)

Ver. Staaten v. Am. 7,560.000 Kraftwagen



Großbritannien
220.000
Kraftw.

Deutsches Reich
120.000
Kraftw.

Frankreich
100.000
Kraftwagen

Japan
60.000
Kraftw.

Italien
35.000
Kraftw.

Andere Staaten
500.000
Kraftwagen

Gesamtzahl 8,600.000 Kraftwagen



Der Weltkrieg und seine Folgen: II.

**DIE MÄCHTE DER ERDE
IM WELTKRIEG.**

Äquatorial = Maßstab 1:120,000,000

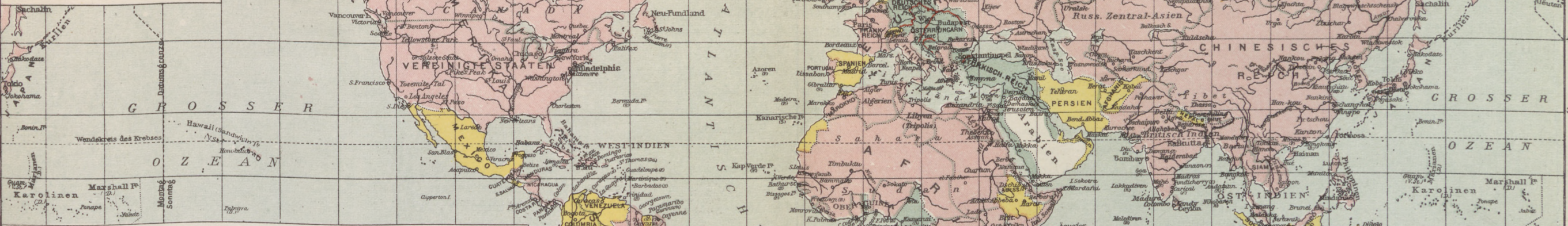
Grenzen von 1914.

Entente und befreundete Staaten

Neutrale Staaten



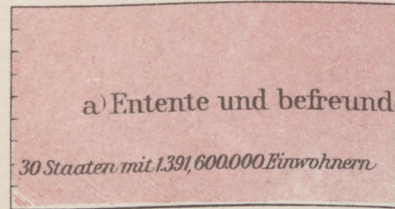
Zentrmächte



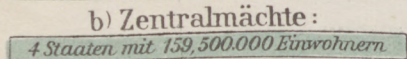
Das Kräfteverhältnis im Weltkriege.

1.nach der Einwohnerzahl

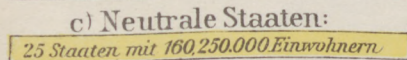
2.nach dem Truppenaufgebot



40,600,000 Mann Truppenaufg.

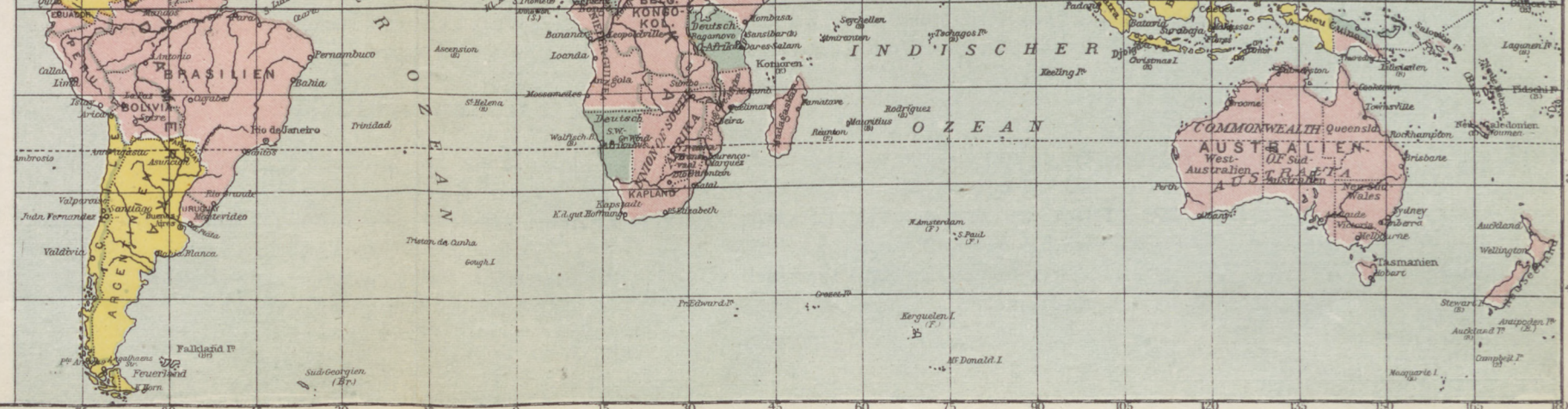


22,200,000 Mann



1mm² = 1,000,000 Einw.

1mm² = 500,000 Einw. (Mann.)



Kriegserklärungen:

Es erklärten den Krieg:

- 1914: 28. Juli: Österreich-Ungarn an Serbien.
2. August: Deutsches Reich an Rußland.
3. „ Deutsches Reich an Frankreich.
4. „ Deutsches Reich an Belgien.
4. „ Großbritannien an das Deutsche Reich.
6. „ Österreich-Ungarn an Rußland.
6. „ Serbien an das Deutsche Reich.
7. „ Montenegro an Österreich-Ungarn.
11. „ Frankreich an Österreich-Ungarn.
12. „ Montenegro an das Deutsche Reich.
13. „ Großbritannien an Österr.-Ungarn.
13. „ Ägypten an das Deutsche Reich.
23. „ Japan an das Deutsche Reich.
25. „ Österreich-Ungarn an Japan.
28. „ Österreich-Ungarn an Belgien.
5. November: Großbritannien an die Türkei.
6. „ Frankreich an die Türkei.

- 1915: 23. Mai: Italien an Österreich-Ungarn.
30. „ San Marino an Österreich-Ungarn.
22. August: Italien an die Türkei.
14. Oktober: Bulgarien an Serbien.
16. „ Großbritannien an Bulgarien.
19. „ Rußland an Bulgarien.
19. „ Frankreich an Bulgarien.
1916: 9. März: Deutsches Reich an Portugal.
27. August: Italien an das Deutsche Reich.
27. „ Rumänien an Österreich-Ungarn.
28. „ Deutsches Reich an Rumänien.
30. „ Türkei an Rumänien.
1. September: Bulgarien an Rumänien.
26. November: Venizelos an das Deutsche Reich und Bulgarien.
1917: 6. April: Vereinigte Staaten an das Deutsche Reich.
7. Dezember: Vereinigte Staaten an Österreich-Ungarn.

Die diplomatischen Beziehungen (mit dem Deutschen Reiche) wurden abgebrochen von:

- 1917: 14. März: China (Kriegszustand 18. August).
10. April: Cuba.
12. „ Brasilien (Kriegszustand: 25. Mai).
27. „ Bolivia.
30. „ Guatemala (Kriegszustand: 23. April 1918).
10. Mai: Liberia.
17. „ Honduras.
22. „ Nicaragua.
5. Juni: Haïti.
30. „ Griechenland.
25. Juli: Siam.
28. September: Costarica.
8. Oktober: Peru.
11. „ Uruguay.
8. Dezember: Ecuador.

Friedensschlüsse:

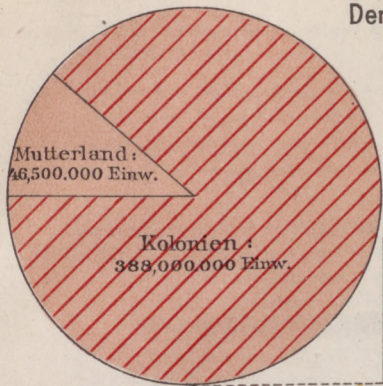
- 1918: 8. Februar: Friede zu Brest-Litowsk. (Zentralmächte mit der Ukraina).
3. März: Friede zu Brest-Litowsk (Zentralmächte mit Rußland).
7. „ Friede zwischen den Zentralmächten und Finnland.

- 1918: 7. Mai: Friede zu Cotroceni (Zentralmächte mit Rumänien).
1919: 28. Juni: Friede zu Versailles (Entente mit dem Deutschen Reich).
10. September: Friede zu St. Germain (Entente mit der Republik Österreich).

- 1919: 27. November: Friede zu Neuilly (Entente mit Bulgarien).
1920: 6. Juni: Friede zu Trianon (Entente mit Magyarien).
10. August: Friede zu Sèvres (Entente mit der Türkei).


Der Weltkrieg und seine Folgen III: Das Kräfteverhältnis im Weltkriege.

a.) Entente und befreundete Staaten
(30 Staaten mit 1.391,600.000 Einw. und 40,600.000 Mann Truppenaufgebot)



Britisches Reich
434,500.000 Einw.

7.400.000 Mann
Truppenaufgebot



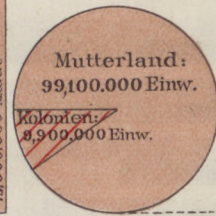
China
340,000.000 Einw.

▨ Kolonien



Russisches Reich
180,600.000 Einw.

15.000.000 Mann
Truppenaufgebot



Vereinigte Staaten
109,000.000 Einw.


2.000.000 Mann
Truppenaufgebot

Bevölkerungsziffern = Berechnung 1914.



Frankreich
89,000.000 Einw.

9.000.000 Mann
Truppenaufgebot



Japan
74,100.000 Einw.

30.000.000 Mann
Truppenaufgebot




Italien
37,250.000 Einw.

5.000.000 Mann
Truppenaufgebot



Brasilien
25,200.000 Einw.



Belgien
22,700.000 E.

800.000 Mann
Truppenaufgebot



Ägypten
15,800.000 E.



Portugal
15,000.000 E.

40.000.000 Mann
Truppenaufgebot




Siam
8,500.000 E.

600.000 Mann
Truppenaufgebot

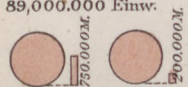


Rumänien
7,700.000 E.

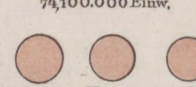
5.800.000 Mann
Truppenaufgebot



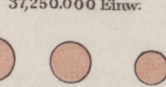
Peru
5,800.000 E.



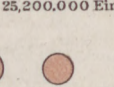
Serbien 4,800.000 E. Griechenland 4,750.000 E.



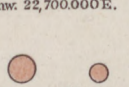
Bolivia 2,850.000 E. Haiti 2,500.000 E.



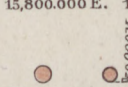
Cuba 2,470.000 E. Guatemala 2,100.000 E.



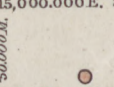
Ecuador 1,800.000 E. Liberia 1,500.000 E.




Uruguay 1,300.000 E. Nicaragua 700.000 E.



Honduras 600.000 E. Montenegro 440.000 E.



Costarica 420.000 E. Panama 350.000 E.




Monaco 23.000 E. San Marino 11.000 E.

b.) Zentralmächte (4 Staaten mit 152,500.000 E. und 22,200.000 Mann Truppenaufg.)




Deutsches Reich
80,300.000 Einw.




Österreich-Ungarn
52,800.000 Einw.

9.000.000 Mann
Truppenaufgebot



Türkei
21,600.000 E.

1.600.000 Mann
Truppenaufgebot



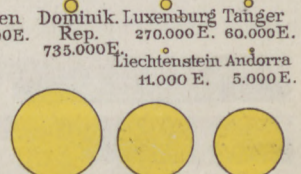
Bulgarien
4,800.000 E.

600.000 Mann
Truppenaufgebot



Niederlande
54,400.000 Einw.

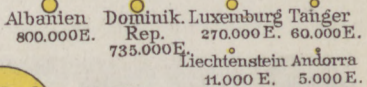
Spanien
21,000.000 Einw.



Mexico
15,500.000 E.

Persien
9,000.000 E.

Abessinien
8,000.000 E.



Albanien
800.000 E.


Dominik Rep.
270.000 E.

Luxemburg
270.000 E.


Tanger
60.000 E.



Argentinien 7,900.000 E. Afghanistan 6,000.000 E.




Schweden 5,650.000 E. Nepal 5,600.000 E.




Columbia 5,300.000 E. Schweiz 3,850.000 E.




Chile 3,550.000 E. Dänemark 2,980.000 E.



Venezuela 2,800.000 E. Norwegen 2,550.000 E.



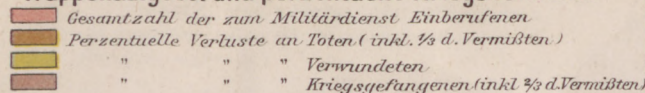
Salvador 1,300.000 E. Paraguay 1,000.000 E.



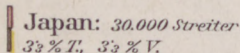
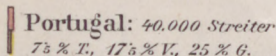
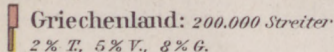
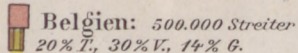
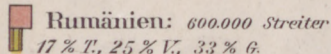
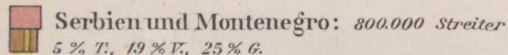
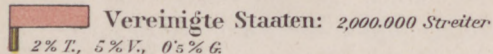
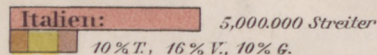
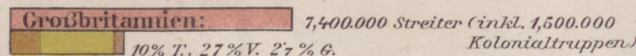
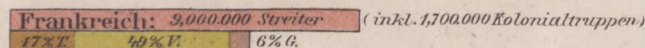

Oman 1,000.000 E. Arabien 1,000.000 E.

Der Weltkrieg und seine Folgen IV:

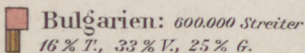
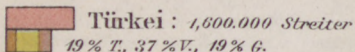
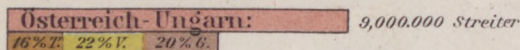
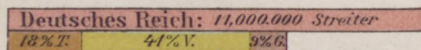
Truppenaufgebot und perzentuelle Kriegsverluste:



a.) Entente: 40,000.000 Streiter; 14% Tote, 34% Verw. 10% Gef.

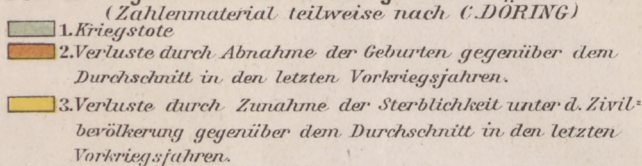


b.) Zentralmächte: 22,200.000 Streiter; 18% T., 33% Verw., 15% Gef.

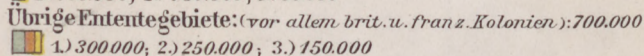
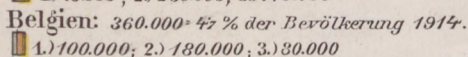
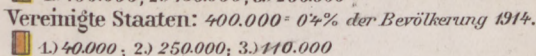
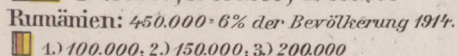
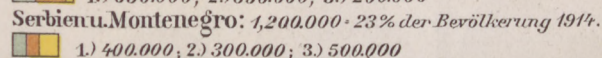
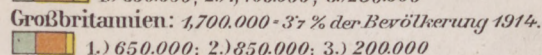
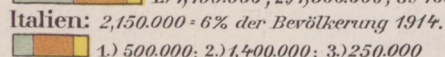
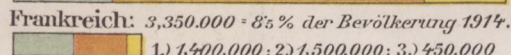
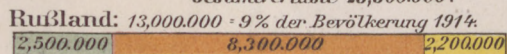


Gesamtsumme: 62,800.000 Streiter; 15% T., 33% V., 12% G.

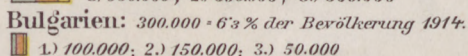
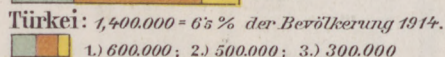
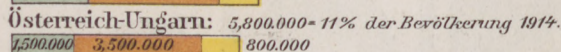
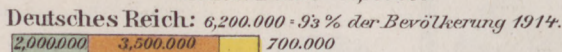
Bevölkerungsverluste im Weltkriege: (Mitte 1914 bis Mitte 1919)



a.) Entente: 6,000.000 Kriegstote; 13,200.000 Abnahme der Geburten, 4,150.000 Zunahme der Sterblichkeit
 Gesamtverluste 23,300.000.



b.) Zentralmächte: 4,200.000 Kriegstote; 7,650.000 Abnahme der Geburten; 1,850.000 Zunahme der Sterblichkeit
 Gesamtverluste 13,700.000.



Gesamtsumme: 10,200.000 Kriegstote, 20,850.000 Abnahme der Geburten; 6,000.000 Zunahme der Sterblichkeit;
 Gesamtverluste in Weltkrieg
 ca. 37,000.000.

Der Weltkrieg und seine Folgen V:

Schiffsverluste:



a) Entente: 1) 10,000,000 Brutto-t Handelssch.
2) 1,500,000 " " Kriegsschiffe.

Davon: **Großbritannien** 7,925,000 Br.-t Hand.-Sch., 1,050,000 Br.-t Kg.-Sch., **Frankreich** 700,000 Br.-t Hand.-Sch., 150,000 Br.-t Kg.-Sch., **Italien** 600,000 Br.-t Hand.-Sch., 150,000 Br.-t Kg.-Sch., **V.Staaten** 250,000 Br.-t Hand.-Sch., 10,000 Br.-t Kg.-Sch., **Japan** 150,000 Br.-t Hand.-Sch., 25,000 Br.-t Kg.-Sch., **Rußland** 100,000 Br.-t Hand.-Sch., 80,000 Br.-t Kg.-Sch.



b) **Zentralmächte**: 1) 3,100,000 Brutto-t Handelsschiffe
2) 500,000 " " Kriegsschiffe

Davon: **Deutsches Reich** 2,600,000 Br.-t Hand.-Schiffe, 400,000 Br.-t Kg.-Sch., **Österr.-Ung.** 450,000 Br.-t Hand.-u. Kg.-Sch.


c) **Neutrale**: 1,500,000 Br.-t Handelsschiffe (Davon *Norwegen* 900,000 Br.-t.)

Flugzeugverluste:

a) Entente: 1) 6150 Flugzeuge
2) 450 Fesselballone.



b) **Zentralmächte**: 1) 2700 Flugzeuge
2) 250 Fesselballone.



Krieg und Volkswirtschaft:

Kriegskosten

(in Milliarden Goldmark):

a) Entente:
510 Milliarden.

Davon:
Großbritannien 166 Mld.
Frankreich 107 " "
Rußland 86 " "
Ver.Staaten v.A.72 " "
Italien 34 " "
Belgien 28 " "
Andere Staaten 17 " "



b) **Zentralmächte**:
250 Milliarden.

Davon:
Deutsches Reich 140 Mld.
Österr.-Ungarn 85 " "
Türkei und Bulgarien 25 " "



Gesamtkosten
760 Milliarden.

Volkvermögen

(in Milliarden Goldmark):

Vereinigte Staaten v. Amerika:




Großbritannien:



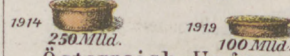
Deutsches Reich:



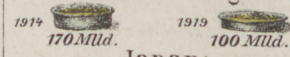
Frankreich:



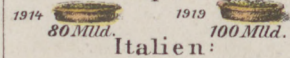
Rußland:



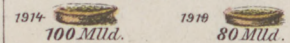
Österreich-Ungarn:



Japan:



Italien:



Zunahme des Notenumlaufes


bis Mitte 1920
(gegenüber 1913):

Rußland:



(nach den Angaben d. Sowjet Regierung, 2)

Österreich:



Deutsches Reich:



Italien:



Frankreich:



Großbritannien:




Ver.Staaten v. Amerika:



Teuerung

Mitte 1920
(gegenüber 1913):

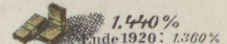
Rußland:



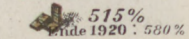
Österreich:



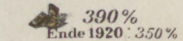
Deutsches Reich:



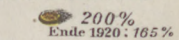
Italien:



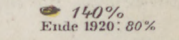
Frankreich:



Großbritannien:



Ver.Staaten v. Amerika:



Der Weltkrieg und seine Folgen: VI.


Die territorialen Veränderungen infolge des Krieges (Berechnung auf Grund des Grenzenstands Februar 1921)

Die Gebietsabtretungen des Deutschen Reiches

(Nach dem Vertrag v. Versailles):

Deutsches Reich (Staatsgebiet 1914):
540.840 km²; 6575 Mill. Einw. (E. 1920).


Saargebiet 650.000 E. - 1%
Danzig 325.000 E. - 0,6%
An Dänemark 600.000 E. - 0,9%
An Litauen 140.000 E. - 0,2%
An Belgien 65.000 E. - 0,1%
An d. Tsch. Sl. 40.000 E. - 0,06%




An d. Tschecho-Sl. 320 km² 0,6%
An Belgien 990 km² 0,19%
Danzig 1.900 km² 0,35%
Saargebiet 1.950 km² 0,36%
An Litauen 2.400 km² 0,4%
An Dänemark 2.500 km² 0,47%
An Frankreich 14.520 km² 2,7%
An Polen 43.600 km² 8%



Die Aufteilung des deutschen Kolonialbesitzes:



Ehemaliger Kolonialbesitz des Deutschen Reiches:
29 Mill. km²; 95 Mill. Einw.

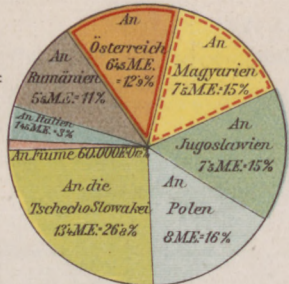
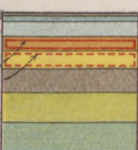


Die Auflösung Österreich-Ungarns

(nach den Verträgen v. St. Germain u. Trianon):

Österreich-Ungarn (Staatsgebiet 1914):
676.600 km²; 4985 Mill. Einw. (E. 1920)

An Fümie 50 km² 0,007%
An Italien 240.000 km² 3,5%
An Polen 80.000 km² 11,8%
An Österreich 84.000 km² 12,4%
An Ungarn 88.000 km² 13%
An Rumänien 113.400 km² 16,6%
An d. Tschecho-Slowaken 150.300 km² 20,5%
An Jugoslawien 146.600 km² 21,7%




Die Aufteilung des Türkischen Reiches


(nach dem Vertrag v. Sèvres):

An Griechenland 290.000 km² 4% Smyrna 20.000 km² 3%
An Armenien 95.000 km² 14%
An Frankreich 160.000 km² 23%
An Großbritannien u. britische Vasallenstaaten 915.000 km² 51,2%
Verbleibendes Gebiet 568.000 km² 31,7%

Türkei (Staatsgebiet 1915):
1.788.000 km²; 219 Mill. Einw.



An Armenien 1 M.E. 6%
An Griechenland 350.000 E. 43%
Smyrna 1.000.000 E. 46%
Verbleibendes Gebiet in Europa: 1.800 km²; 168 M.E.

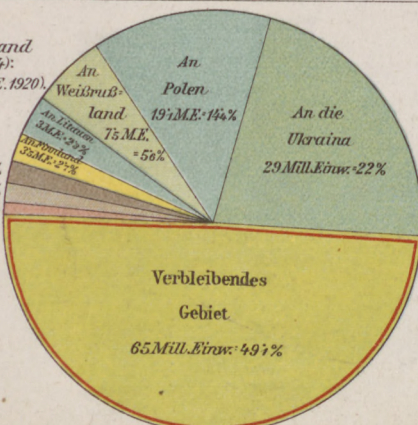



Der Zerfall des Russischen Reiches:

Europäisch-Rußland

(Staatsgebiet 1914):
56 Mill. km²; 133 Mill. Einw. (E. 1920).

An Rumänien 20 M.E. 19%
An Lettland 166 M.E. 12%
An Estland 1 M.E. 0,8%

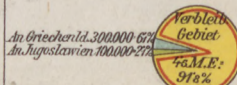


Die Gebietsabtretungen Bulgariens

(nach dem Vertrag v. Neuilly)

Bulgarien (Staatsgebiet 1915):
116.000 km²; 49 Mill. Einw. E. 1920

An Jugoslawien 2.500 km² 2%
An Griechenland 6.500 km² 5,6%
Verbleibendes Gebiet 107.500 km² 92,2%



Der Weltkrieg und seine Folgen VII: Die wirtschaftlichen Folgen des Kriegsausganges für die Bevölkerung Österreichs.

Preisverhältnisse in Österreich Ende Dezember 1920.

(Preise in österr. Kronen)

a) Lebensmittel: (r.=rayoniert)

| Steigerung seit 1914 (in Prozenten) | |
|--|-------------|
| Eier: 1 St. 16 K (1914: 7 h) | ca. 25.610% |
| Zucker: 1 kg 160 K | 12.950% |
| r. 1 kg 96 K (1914: 84 h) | 11.330% |
| Mehl: 1 kg 70 K | 15.810% |
| r. 1 kg 11 K 60 h (1914: 44 h) | 2.540% |
| Schmalz: 1 kg 280 K (1914: 1 K 90 h) | 19.640% |
| Schweinefleisch: 1 kg 250 K (1914: 2 K) | ca. 12.400% |
| Butter: 1 kg 340 K (1914: 3 K 20 h) | 10.525% |
| Bündelfleisch: 1 kg 190 K (1914: 1 K 95 h) | 9.645% |
| Kalb- und Rindfleisch: 1 kg 200 K (1914: 2 K 30 h) | 8.595% |
| Milch: 1 l 20 K | 6.570% |
| r. 1 l 10 K 32 h (1914: 30 h) | 3.340% |
| Brot: 1 Laib (ca. 1.250 g) 25 K | 5.335% |
| r. 1 Laib (ca. 1.250 g) 6 K (1914: 46 h) | 1.205% |
| Kartoffeln: 1 kg 9 K (1914: 24 h) | 3.650% |
| Wein (inländ.): 1 l 80 K (1914: 1 K) | 7.900% |
| Böhmisches Bier: 1 l 36 K (1914: 48 h) | 7.400% |

Rauchwaren: 4.200 - 20.000%
r. 2.000 - 6.000%

(Die Höhe der Prozentzahl steht in umgekehrtem Verhältnis zur Qualität der Rauchsorten.)

b) Kleidung:

Steigerung seit 1914 (in Prozenten)

| | |
|-------------------------|------------|
| Wäsche | 13-15.000% |
| Herren- u. Damenkleider | 10-12.000% |
| Schuhe | 10-12.000% |
| Herrenhüte | 8-10.000% |

c) Beheizung und Beleuchtung:

Steigerung seit 1914 (in Prozenten)

| | |
|---|----------------|
| Petroleum: 1 l 70 K | 26.920% |
| r. 1 l 32 K (1914: 26 h) | 12.310% |
| Steinkohle: 1 q 6-700 K | 14.300-16.700% |
| r. 1 q 440 K (1914: 4 K 16 h) | 10.480% |
| Brennholz: 1 q 350 K (1914: 3 K 60 h) | 9.750% |
| Leuchtgas: 1 m ³ 5 K (1914: 17 h) | 2.840% |
| Elektr. Licht: 1 Hwstd. 1 K 50 h (1914: 56 h) | 2.580% |

d) Wohnung:

Steigerung

| | |
|---|----------------|
| Hotelzimmerpreise | 3.500 - 5.000% |
| Miete für möblierte Wohnungen | 2.500 - 4.000% |
| Miete für unmöblierte Wohnungen (infolge der Mieterschutzverordnung) | 50-100% |

e) Verkehrsmittel:

Steigerung

| | |
|--------------------------|------------------|
| Eisenbahn-Gütertarife | ca. 1.000-2.000% |
| Eisenbahn-Personentarife | ca. 1.000-2.000% |

| | |
|------------|------------|
| 1400-2000% | Steigerung |
| 1400-2000% | Steigerung |
| 700-1000% | Steigerung |

f) Preise von Realitäten:

| Steigerung | |
|--|--------------|
| Landwirtschaftliche Realitäten und industrielle Betriebe | 3.500-5.000% |
| Zinshäuser | 2.500-3.000% |
| Villen | 1.000-1.500% |

g) Anderes:

Steigerung

| | |
|---|----------------|
| Silber (fein): 1 kg 7.000 K (1914: 100 K) | ca. 6.900% |
| Gold (fein): 1 kg 200.000 K (1914: 3.260 K) | 6.035% |
| Papier: 1 kg 85 K (1914: 50 h) | ca. 16.000% |
| Zündhölzchen: 10 Schachteln 18 K (1914: 17 h) | 19.900% |
| Möbel | 5.000 - 6.000% |

| | |
|--------------------------------|----------------|
| Maschinen (inländ. Produktion) | 3.500 - 5.000% |
|--------------------------------|----------------|

| | |
|--------------------|----------------|
| Bücher (inländ.) | 2.500 - 4.000% |
| Zeitungen | 2.000 - 2.500% |
| Theatersitze | 2.000 - 2.500% |
| Advokatenhonorare | 1.500 - 2.500% |
| Ärztliche Honorare | 1.000 - 2.500% |

Durchschnittliche Verteuerung der gesamten Lebensführung: 8.000%

(bei Einrechnung der Tatsache, daß die rayonierten Lebensmittel etwa die Hälfte, die rayonierten Brenn- und Leuchtstoffe ungefähr zwei Drittel des Bedarfes pro Kopf decken), d. h.

ca. 80 K von Ende 1920 haben eine innere Durchschnittskraft von 1 K von 1914.

(Infolge des relativ hohen und abgerundeten Wertes kann die mathematische Grundzahl vernachlässigt werden.)

Devisenkurse an der Wiener Börse (Stichtag: 31. Dezember 1920):


| Steigerung gegenüber dem Vorkriegs- (Nominal-) Wert | Steigerung | Steigerung | Steigerung | | | | |
|---|------------|----------------------------|------------|----------------------------|--------|------------------------------------|---------|
| 1 Dollar = 656 K | 13.233% | 100 dän. K = 10.400 K | 7.779% | 100 Dinar = 1.626 K | 1.612% | 100 jugoslaw. (gestemp.) K = 409 K | 309% |
| 100 Schweiz. Fr. = 10.000 K | 10.437% | 100 norw. K = 10.400 K | 7.779% | 100 Lei = 795 K | 737% | 100 Romanow-Rubel = 327 K | 21% |
| 100 holl. Gulden = 20.650 K | 10.333% | 100 belg. Fr. = 4.105 K | 4.221% | 100 tschech. K = 734 5/8 K | 673% | 100 magyar K = 109 2/5 K | 9 1/2% |
| 100 schwed. K = 13.170 K | 9.877% | 100 französ. Fr. = 3.880 K | 3.984% | 100 deutsche Mark = 902 K | 671% | 100 poln. Mark = 94 K | -5 1/2% |
| 1 engl. Pfund = 2.325 K | 9.612% | 100 Lire = 2.250 K | 2.268% | 100 Leva = 705 K | 642% | (100 Sowjet-Rubel = 15 K) | -95% |

Durchschnittliches Jahres-Arbeitseinkommen (berechnet auf Grund der Einkommensverhältnisse Ende 1920):

| Numerischer Wert gegenüber dem Vorkriegseinkommen | | Tatsächlicher Wert gegenüber dem Vorkriegseinkommen | | | |
|--|--------------|---|--|--------------|--------|
| Selbständiger Gewerbetreibender ohne Gehilfen (Schuhmacher, Schneider): 75-100.000 K | 5-6.000% | 63-75% | Landwirtschaftlicher Arbeiter (Nied.Öst.): freie Station + 15-20.000 K | 2.500-3.000% | 31-38% |
| Fabrikarbeiter (Metallbranche): 75-100.000 K | 3.500-4.000% | 44-50% | Geistiger Arbeiter mit Hochschulbildung (mittl. Dienstzeit): 40-60.000 K | 1.200-1.600% | 15-20% |


Die Höhe des Einkommens schwankt derzeit (vor allem b. d. öffentl. Angestellten) weniger nach Qualifikation und Dienstalter als nach der Zahl der Familienmitglieder.

Flaggen





No. Imm. 680.



Hermann Sahelbs
Wien