

**Bastion Carolus nonus Rex södra kasse matt, Drottninggatan
/Östra Larmgatan. Arkeologisk rapport från Göteborgs
Stadsmuseum 2017:13**

Undersökning: Televerket, hörnet av Drottninggatan - Östra Larmgatan **Lst:s dnr:** ej utrett

Ansvarig institution: Göteborgs historiska museum **Eget dnr:** ej utrett

Ansvarig för undersökningen: Mona Lorentzon **Fynd:** Ja Nej

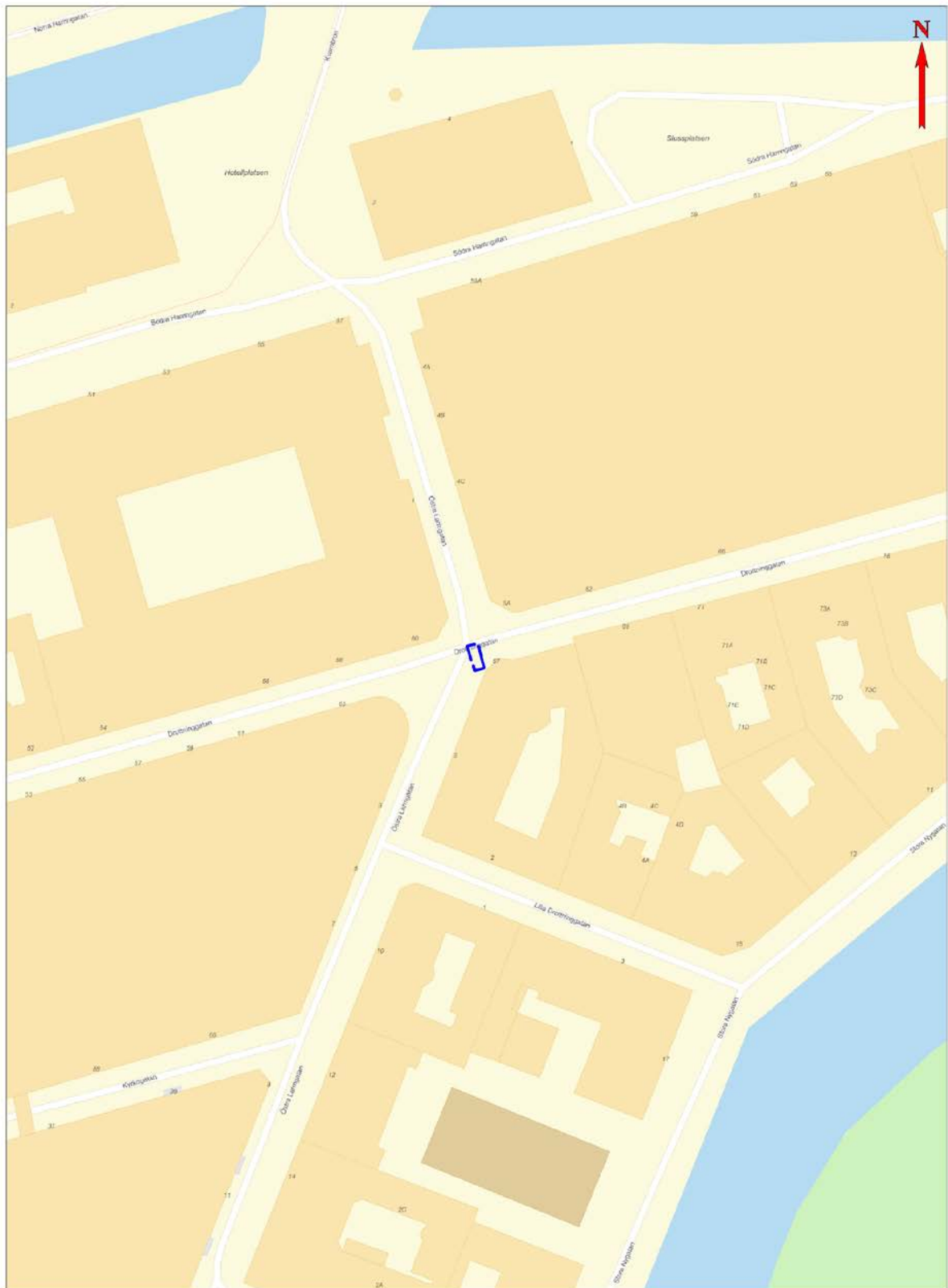
Lägeskoordinater i SWEEF99 1200:

N 6 398 524 E 148139

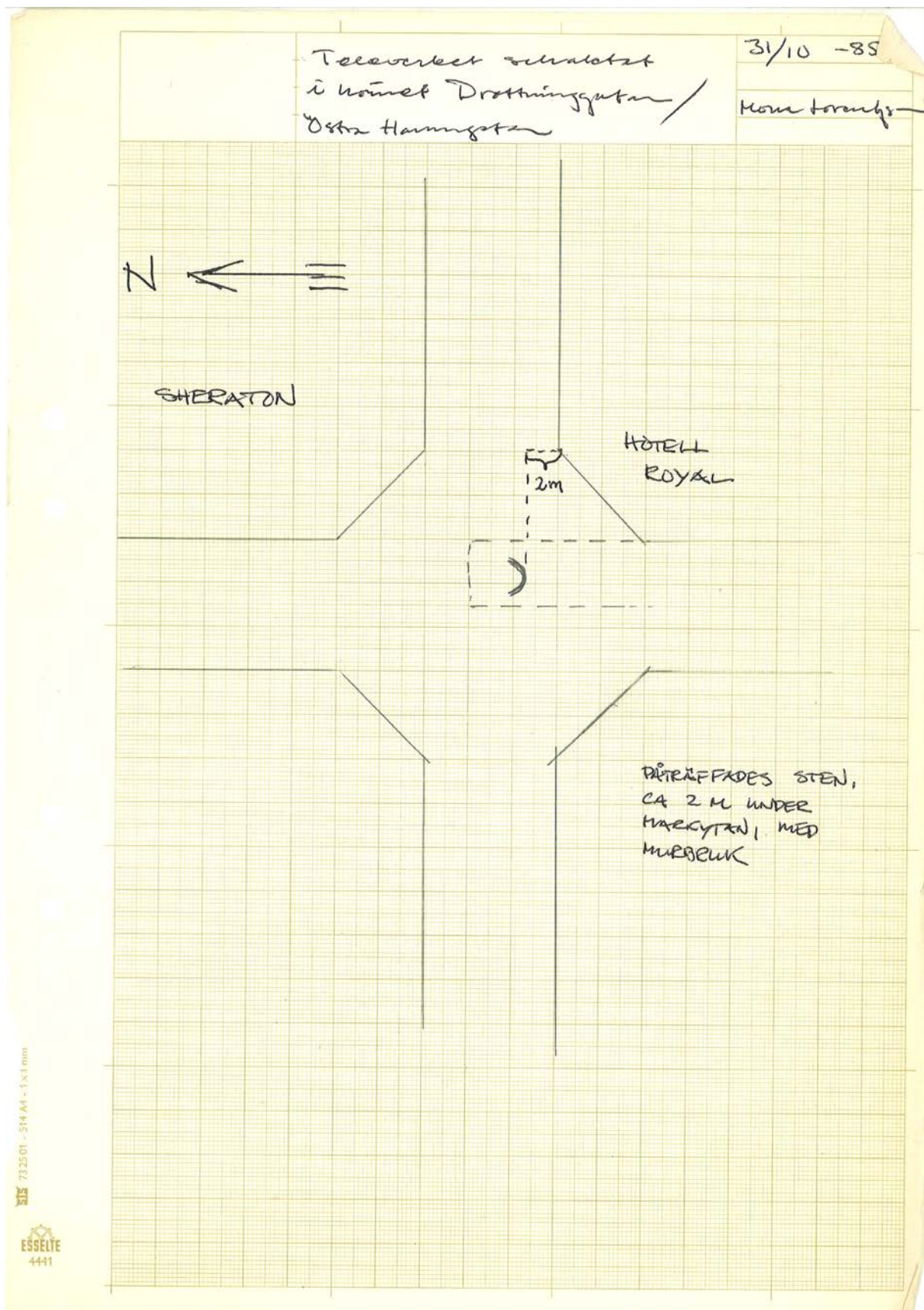
Landskap	Västergötland
Socken/Stad	Göteborg
Fornlämningsnummer	Göteborg 216
Fastighet/kvarter	Inom Vallgraven 10:9
Fornlämningstyp	Stadslager och befästning
Undersökningsår	1985, 31/10
Typ av undersökning	Schaktövervakning?
Dokumentationsmaterial	Beskrivning och visst kartmaterial
Materiallista bifogas	nej
Datering	1703
<p>Beskrivning (ex.: orsak till undersökningen, beskrivning av undersökningsområdet, undersökningens omfattning, sammanfattning av resultaten, fyndkategorier)</p> <p>Undersökningen föranleddes av ett schakt i korsningen av Drottninggatan och Östra Larmgatan (fig 1-2). I schaktet påträffades sten med murbruk cirka 2 meter under markytan (fig 3). Stenen kan med all sannolikhet kopplas till ingången till södra kasse matten på bastion Carolus nonus Rex (fig 4-6). Bastionen uppfördes i nytt utförande efter Erik Dahlberghs ritningar mellan åren 1696-1703. Aktuell kasse matt grundlades sannolikt 1703.</p> <p>Fornlämningsskyddet kvarstår inom aktuellt område.</p>	
<p>Resultaten har publicerats i: Denna rapport</p>	
<p>Sammanställt av, namn och datum Tom Wennberg 2017-05-02</p>	



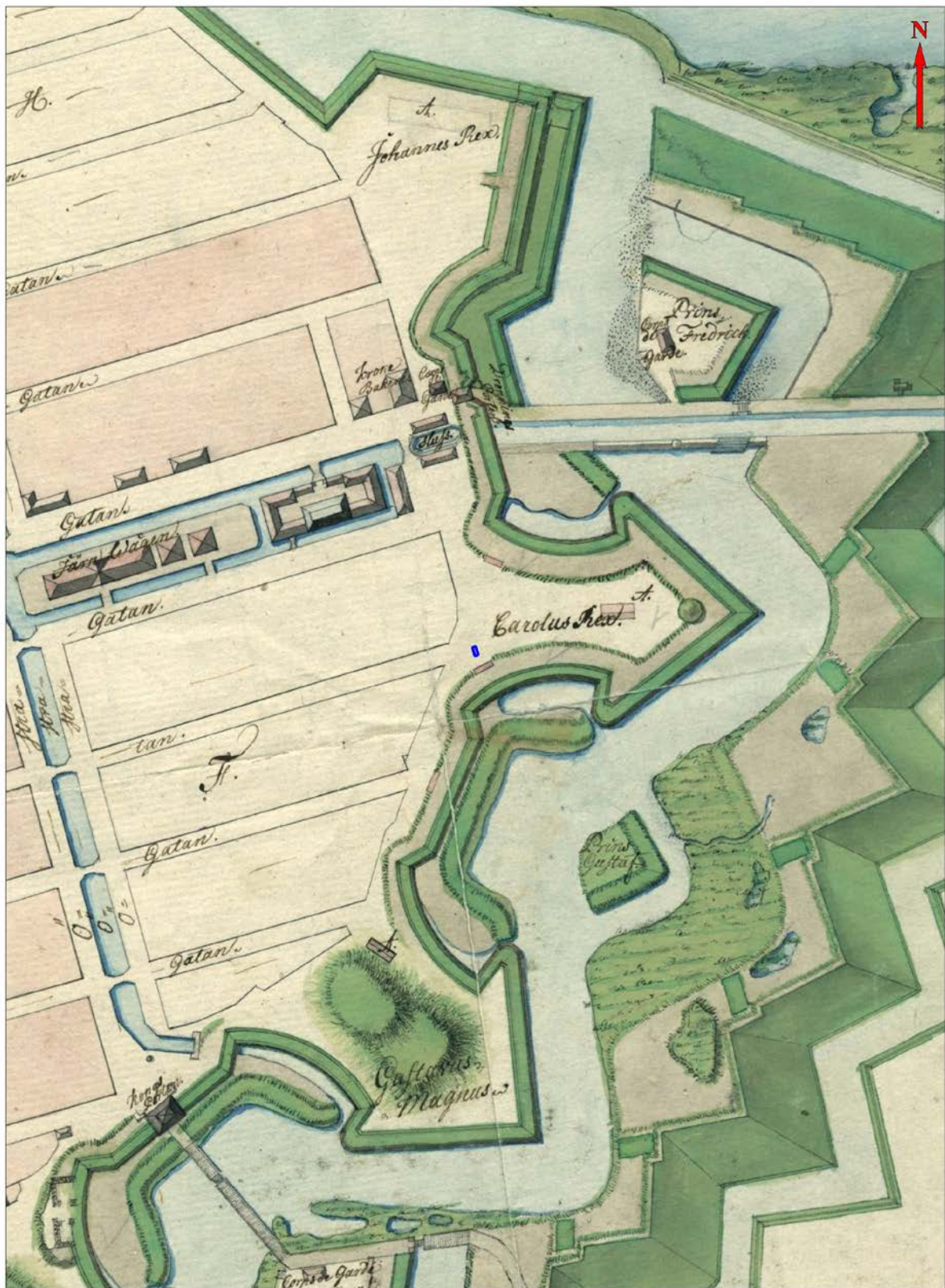
Figur 1. Undersökningens plats markerad med cirkel på Blå kartan, skala 1:100 000.



Figur 2. Karta som visar del av Göteborg samt platsen för schaktningsövervakningen markerad med blå linje.



Figur 3. Dokumentationsritning över sten med kalkbruk.



Figur 4. Platsen för schaktet på karta från 1795, Krigsarkivet.



Figur 5. Detalj av platsen för schaktet på karta från 1795, Krigsarkivet.



Figur 6. Platsen för schaktet på planritning från 1696 rektifierad på dagens gatunät, Krigsarkivet. På planen syns bastion Carolus nonus Rex södra kasse matt. Dokumenterade stenen hör sannolikt till ingångspartiet.