

61/14 Göteborgs Museum
Arkeologiska avdelningen

12 & 14

Hålda sockens fornminnen nr 4.
Gravfält.

Invt. n: n 7001-7052.

Bohuslän.
Inlands nordre h:d.
Hålda s:n. nr 4
Ytter Restad.
Knapegården.

Fotografier och kartor.

RAA 12 & 14

BOHUSLÄN

Inlands nordre hd

Hålda sn, (Gbg:s inv nr 4) raä nr 12 & 14

Ytter Restad

Restorp 6:4

"Knappegården"

gravfält, jäå

PLANRITNINGAR ÖVER GRAVFÄLTET

HÅLTA N^o 4.

X
28

IIIII 325-350
 IIIII 350-375
 IIIII 375-400
 IIIII 400-425

D 27

D 26

25

24

23

21

20

22

D 19

14A
14B

D 15

16

17

18

11

13

12

10

4

3

5

30

7

34

1

31

6

8

2

32

33

D 35

9

37


36

38

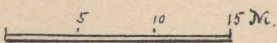
39

41

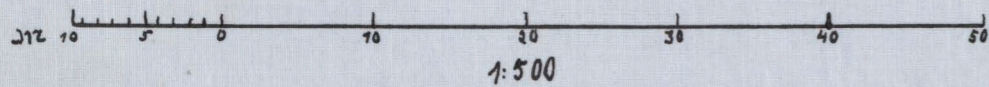
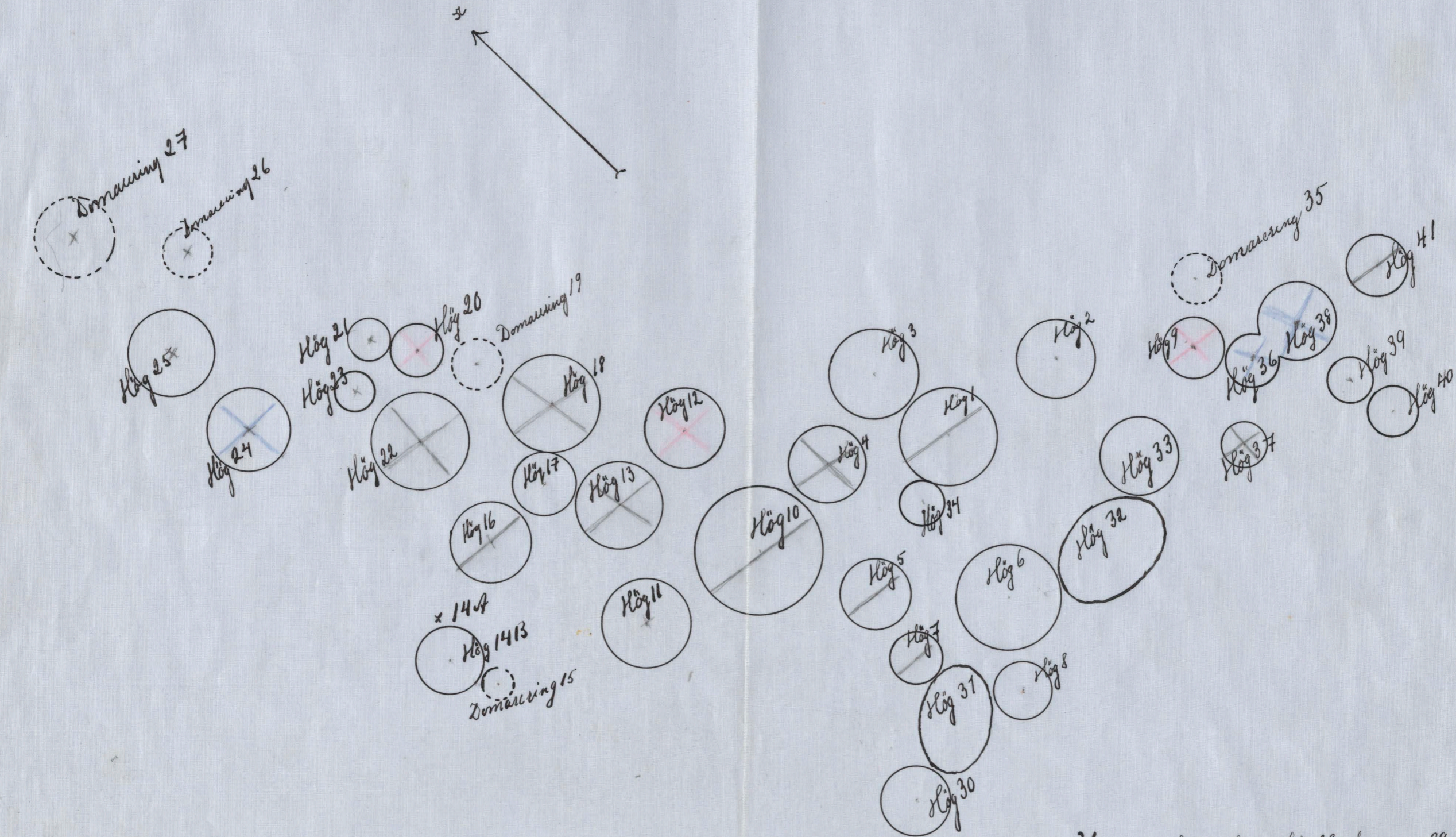
40



Skala:



Plan över järnåldersgravfältet vid Knappegården Ytter-Restad by,
 Hälsås:n, Inlands norra del, ut för d:s skalan 1:500 av G. Sarsauw 1914.



Utom för planen ligga hög 28 o domarring 29 båda
 omkring 70 m i NV samt grop 42 51 m åt söder från hög 40.

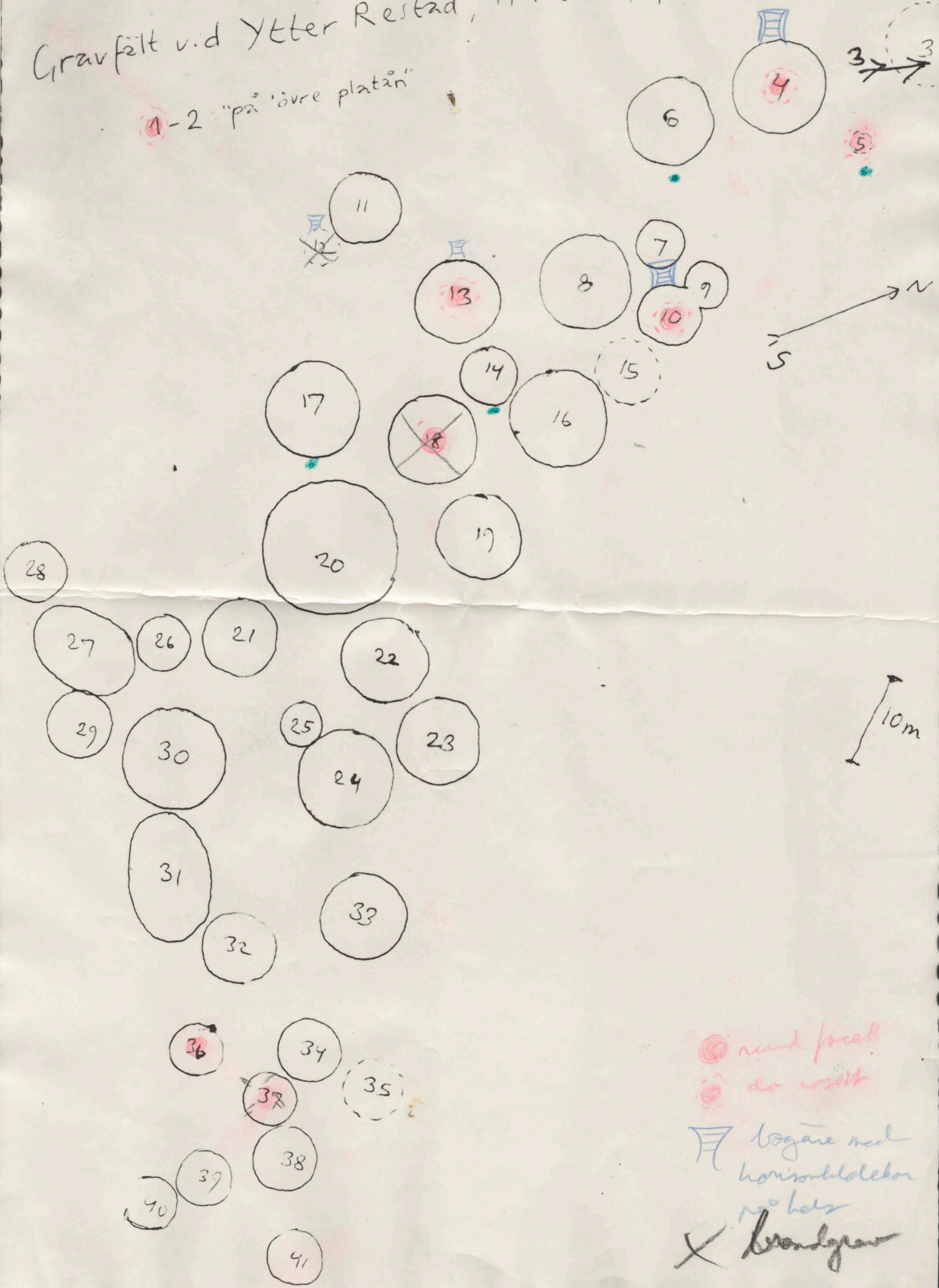
24/10 1991

Plan över gravfält

Kansstyrelsen / Kulturminstern
CE

Gravfält vid Ytter Restad, Hälsjö sn, fornl. nr 9

1-2 "på övre plattan"





● rund grav
 ○ do. rekt
 ▽ bogare med horisontlekar
 X brandgräv

Ytter Restad.
Gravfält.


Plan av fältet.
Rättelser!!

Ytter Rind
 Svar på fråga
 Rättare !!

6/14




Ytter Rindad.





9.027



Järnålders gravfält vid Knappegården, Ytter
Restad by, Hälta sn, Inlands norra lsd,
Bokuslän. 1914

9.025

* Fästpunkt II

9.024

9.023

9.022

9.020

9.022

9.019

9.018

9.016

9.017

9.012

9.012

hög 3

9.018

9.015

9.014

9.010

hög 4

hög 1

hög 2

9.035

hög 9

9.036

38

41

* Fästpunkt I

34

hög 5

33

hög 7

hög 6

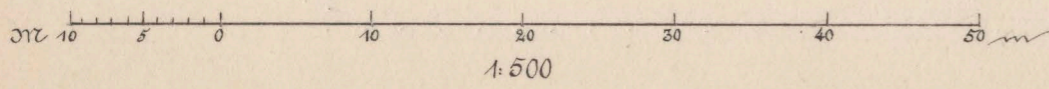
32


37

37

40

hög 8





0.0m

0.2m

0.10m

0.16m

0.2m

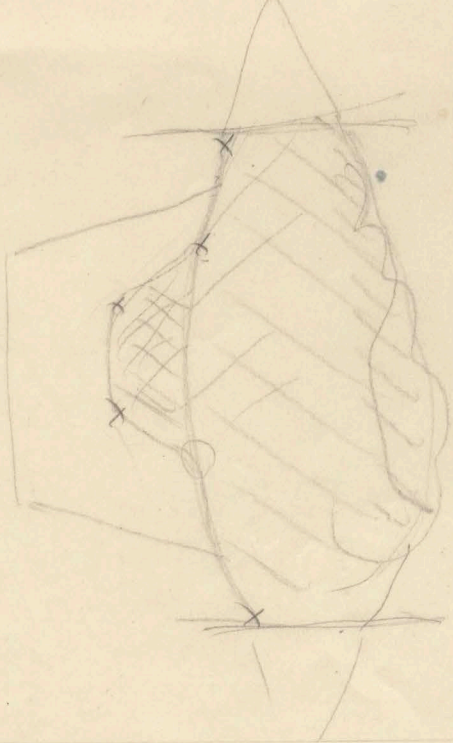

61/14 Göteborgs Museum
Arkaologiska avdelningen

36/15, 52/16

49/17

Ytter Restad.

Hög 1.



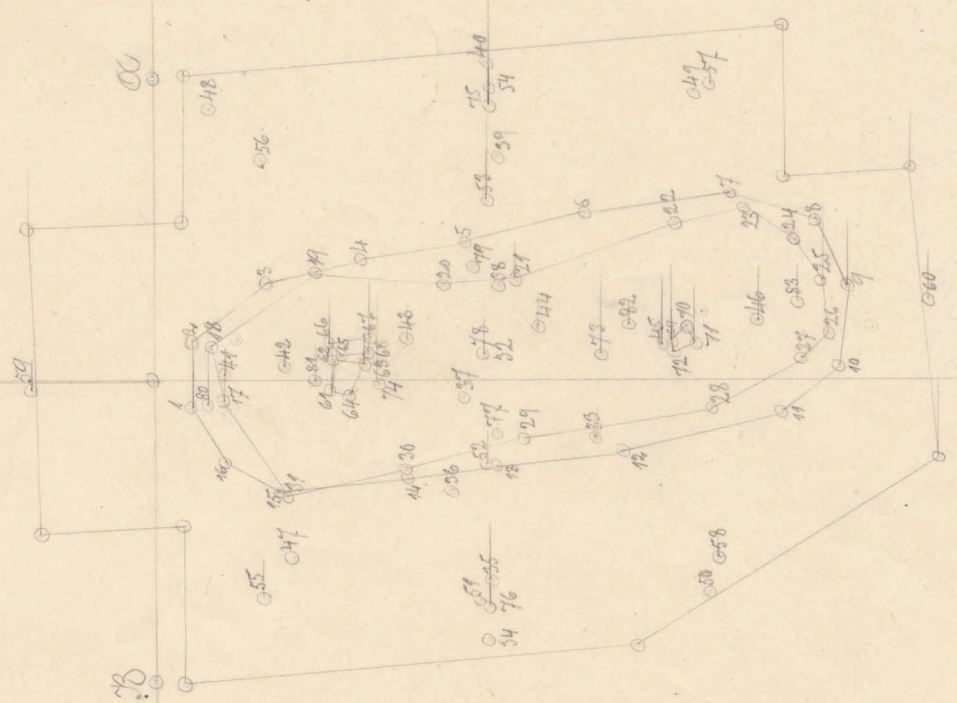
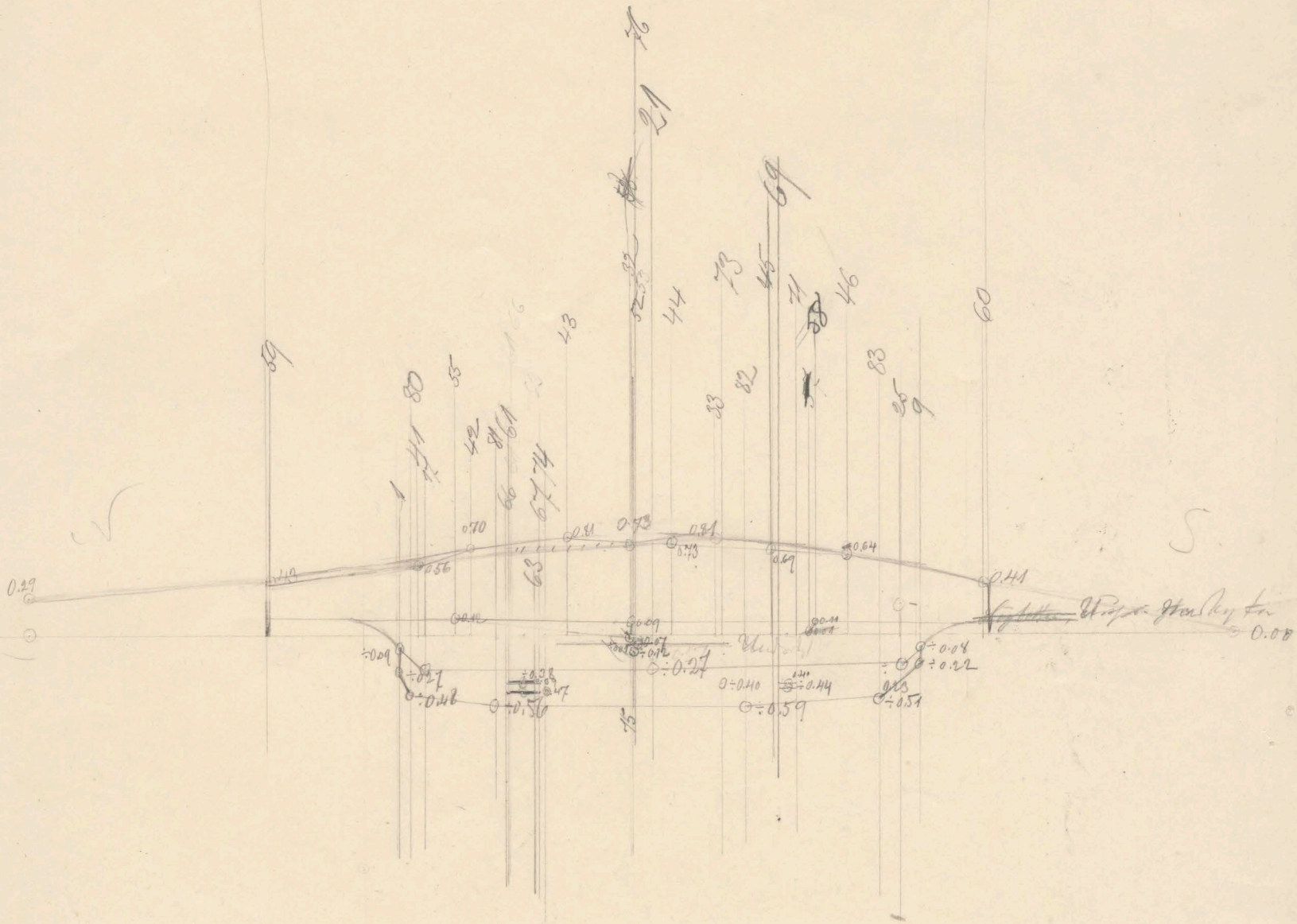
y. Restad,
Stög 1.

Nor

S

S

S



y. Restad
Sög. 1.

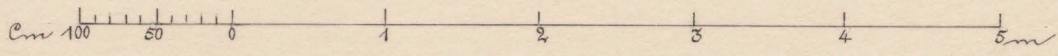
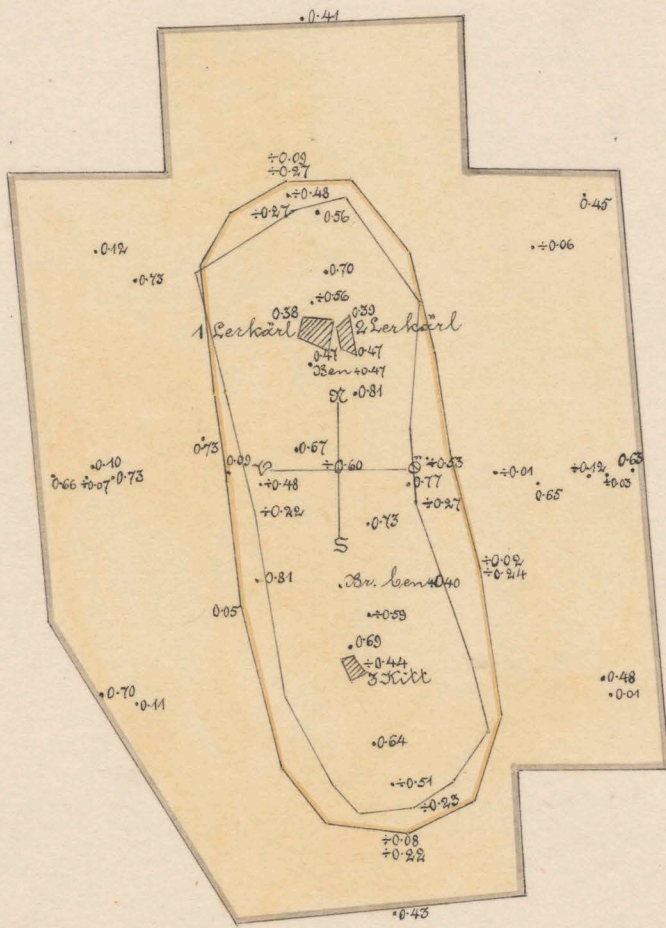
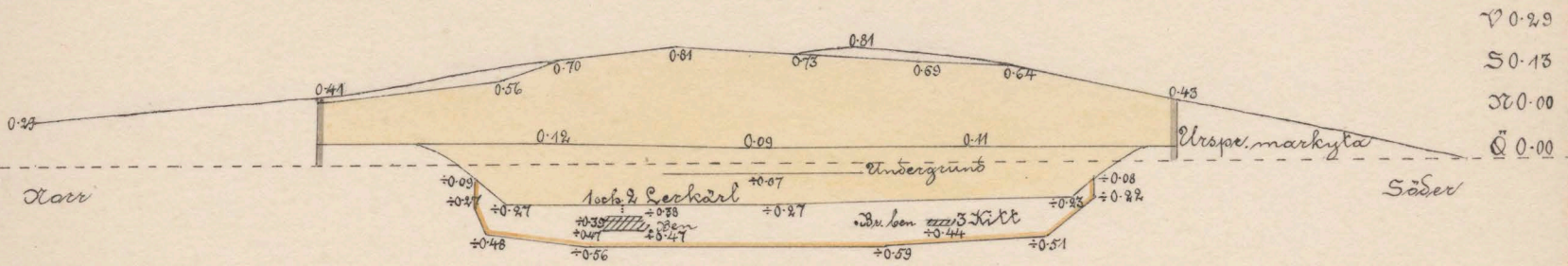
Bohuslän
Inlands n hd
Håлта sn 12
Ytter Restad
Knapegården
gravf jäå

Hög 1
Inv nr 7001



Foto:Lars Noord, 1979

Neg nr **39140**



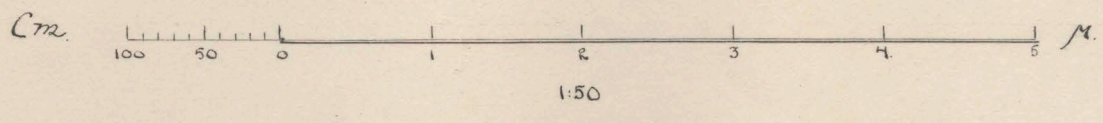
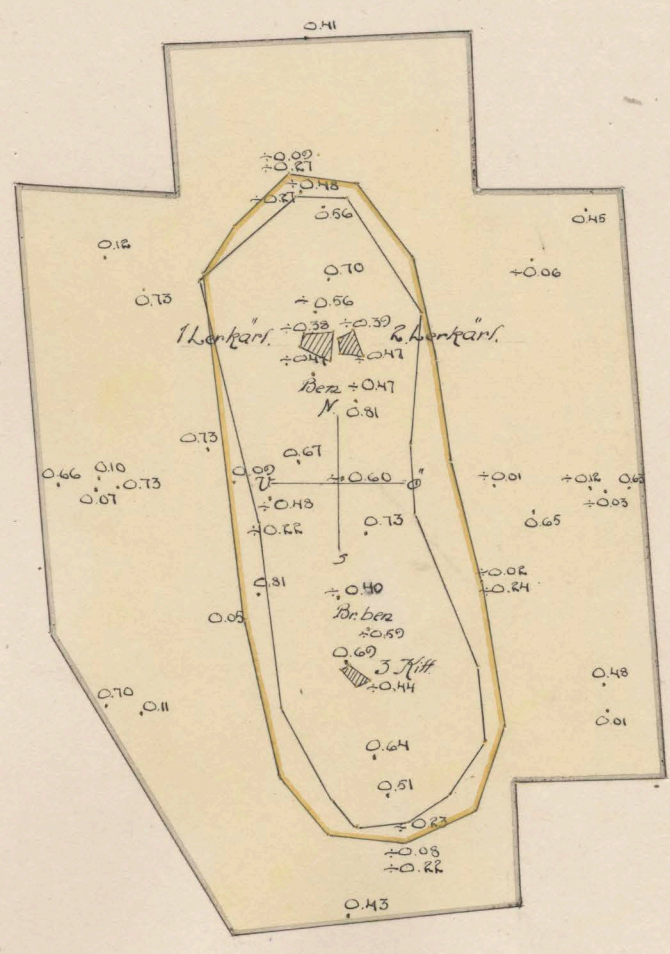
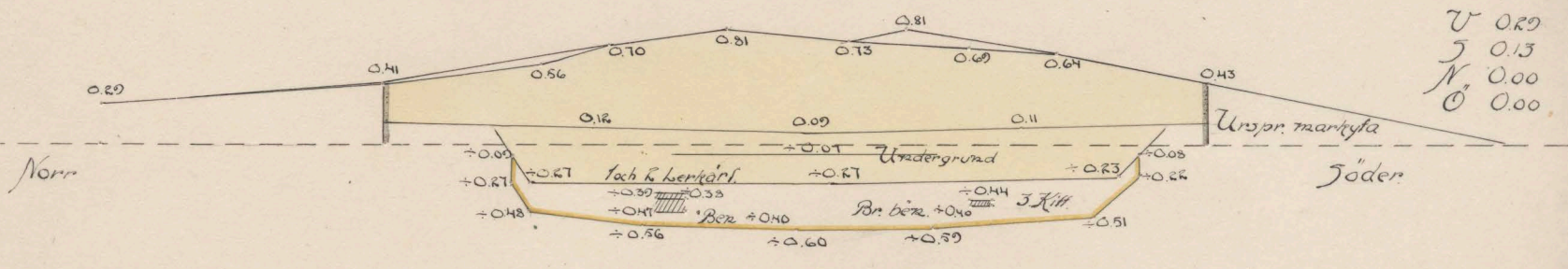
1:50

Järnålders gravfält.

Hög 1.

Knappegården, Ytter Restad by, Hälta s.m., Inlands nordre lsd, Bohuslän.

Undersökt 1914.



Järnålders gravfält
 hög 1.
 Kzapegårdern, Ytter Restad by, stälta s-12, Inlands nordre h:d, Bohusläns.
 Undersökt 1914.

Bohuslän.

Gravfält.

Inlands n. h:d.

Hälta s:n.

Ytter Restad by.

Knappegården.



Inv. n:r 7001-7002.

Plåt nr (A 120) D 604

Ytter Restad. Hög 1. Lerkärl med öra, 2 st., ornam.

Göteborgs museum foto 1932.

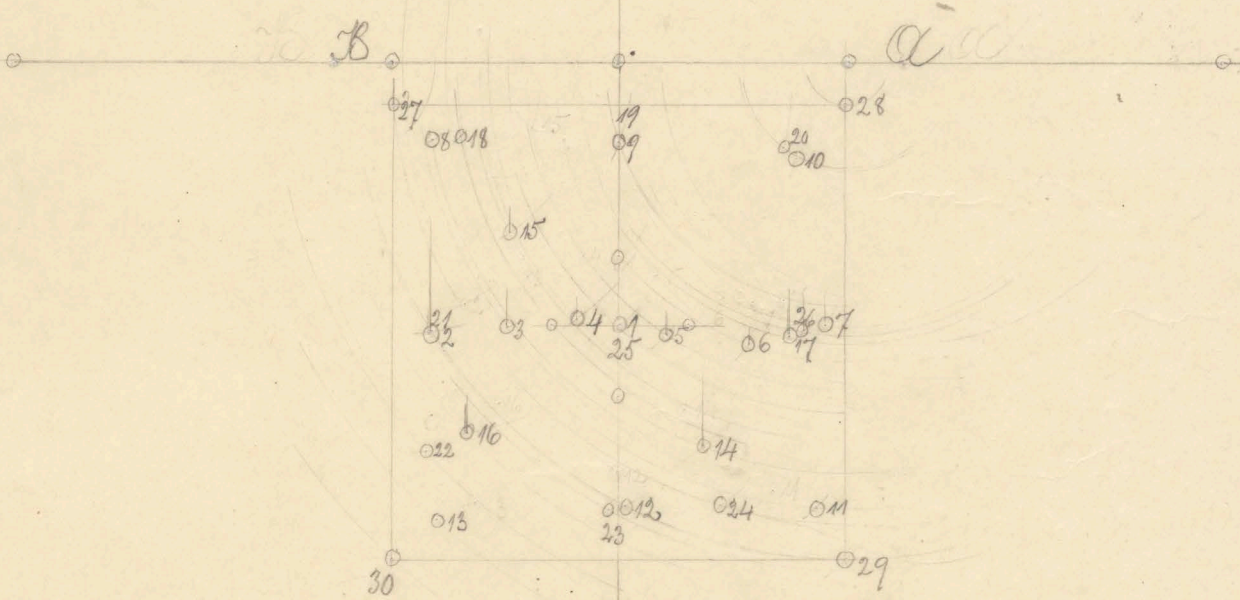
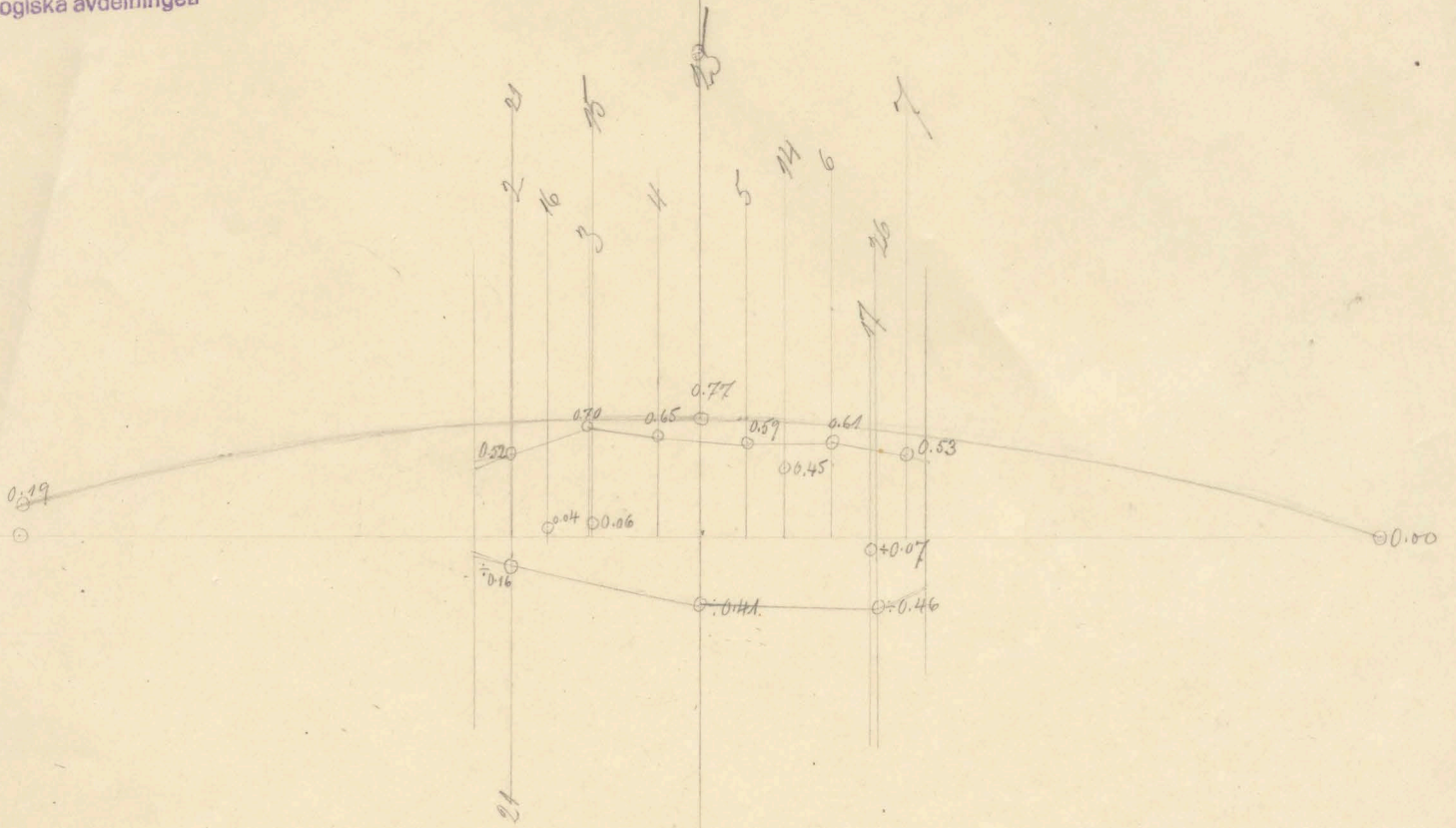
61/14 Göteborgs Museum
Arkeologiska avdelningen

36/15, 52/16

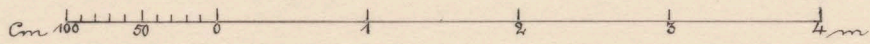
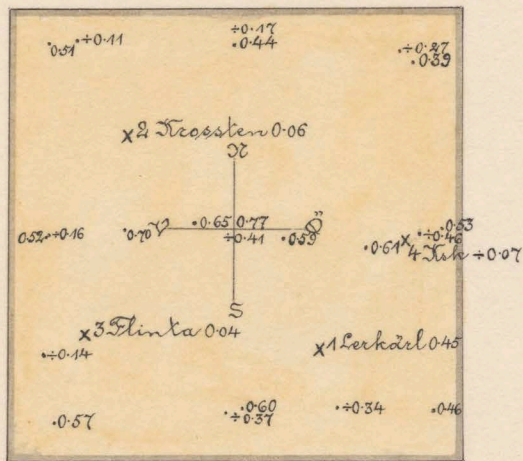
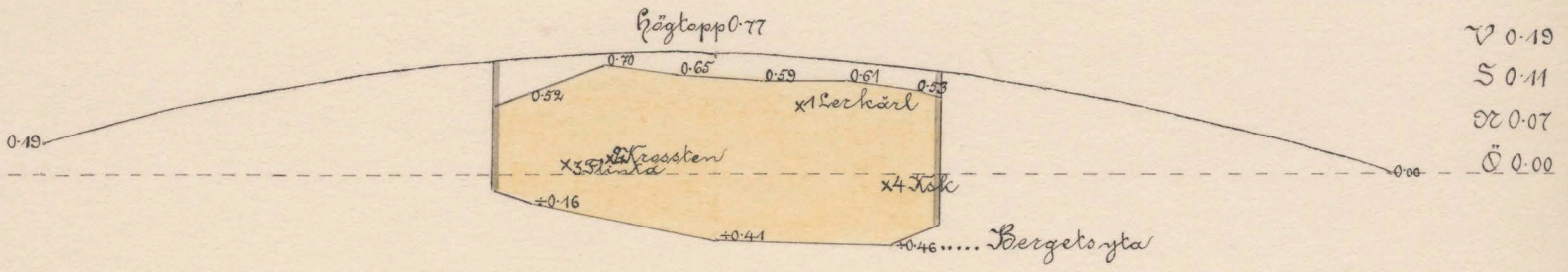
49/17

Ytter Restad.

Hög 2.



J. Restad. Höj 2.



1:50

Järnålders gravfält.

Hög 2.

Knappegården, Öfter Restad by, Källa socken, Inlands norra härad, Bohuslän.

Undersökt 1914.

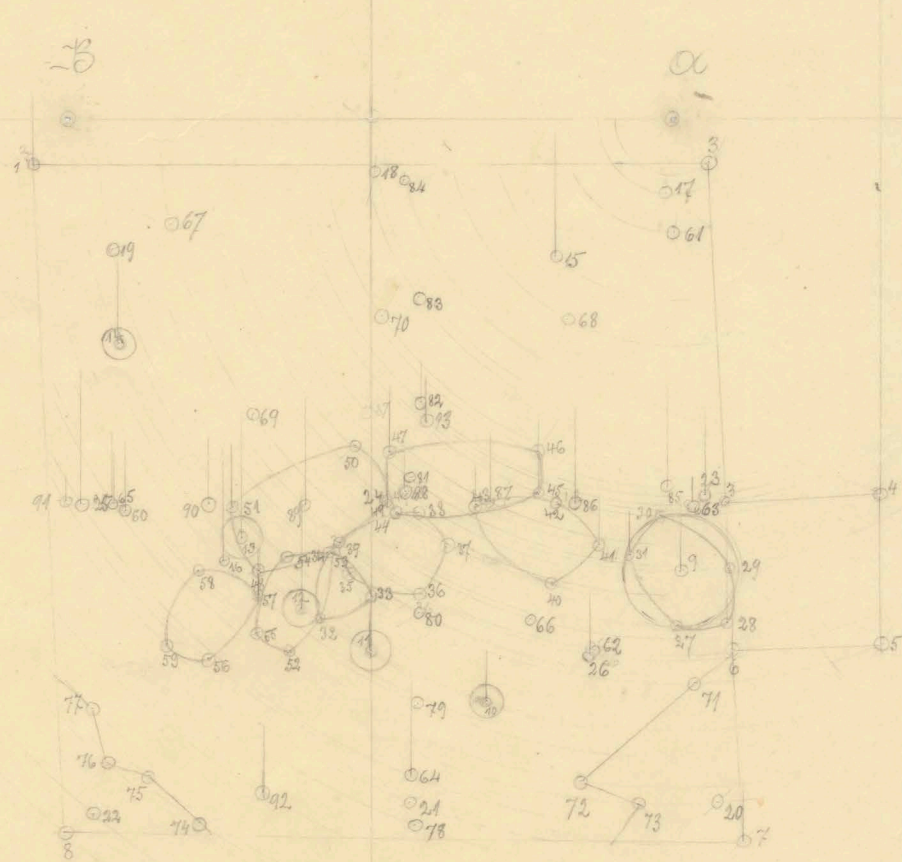

64/14 Göteborgs Museum
Arkeologiska avdelningen

36/15 52/16

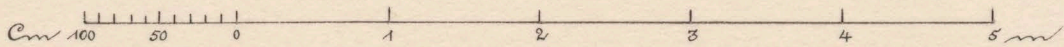
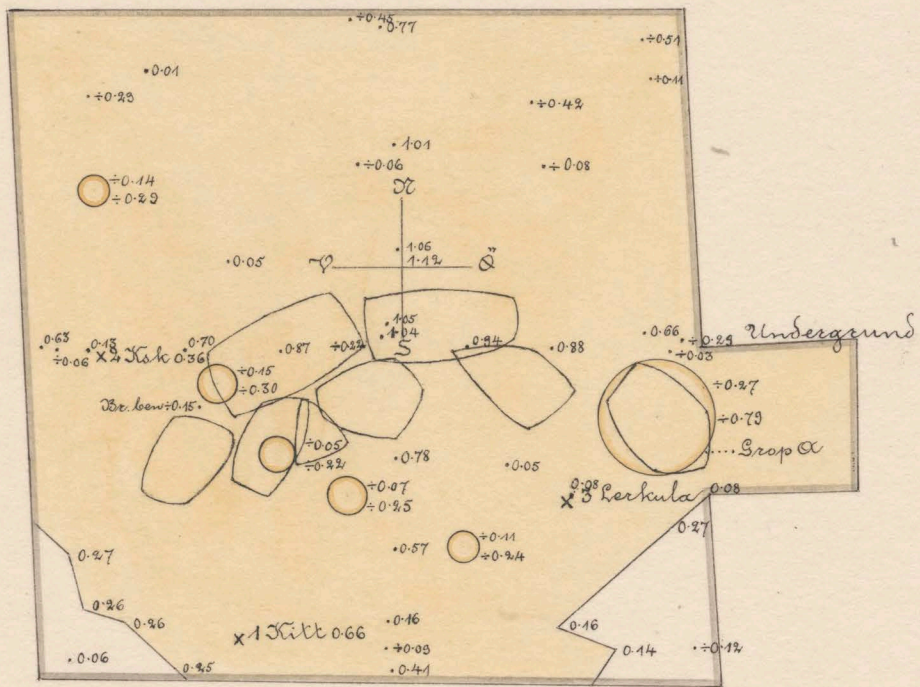
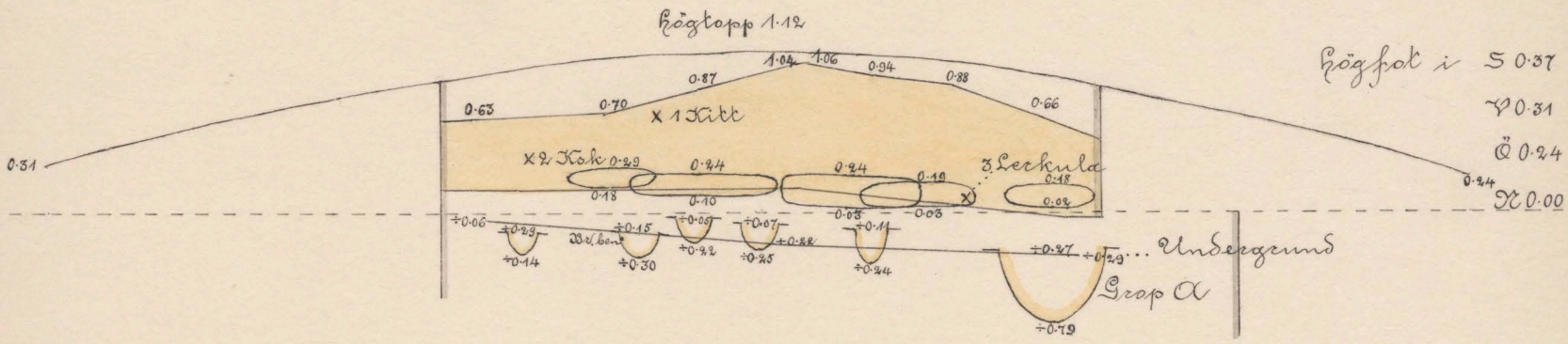
49/17

Ytter Restad.

Hög 3.



y. Restad.
Hög 3.



1:50

Järnålders gravfält.

Hög 5.

Knappegården, Ytter Restad by, Källa s.m., Inlands nordre lsd, Bohuslän.

Undersökt 1914.

61/14

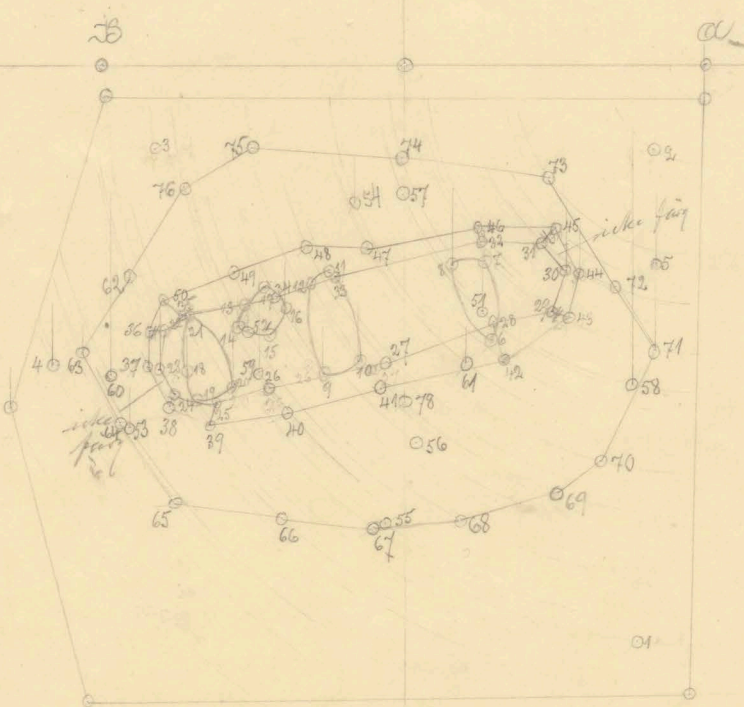
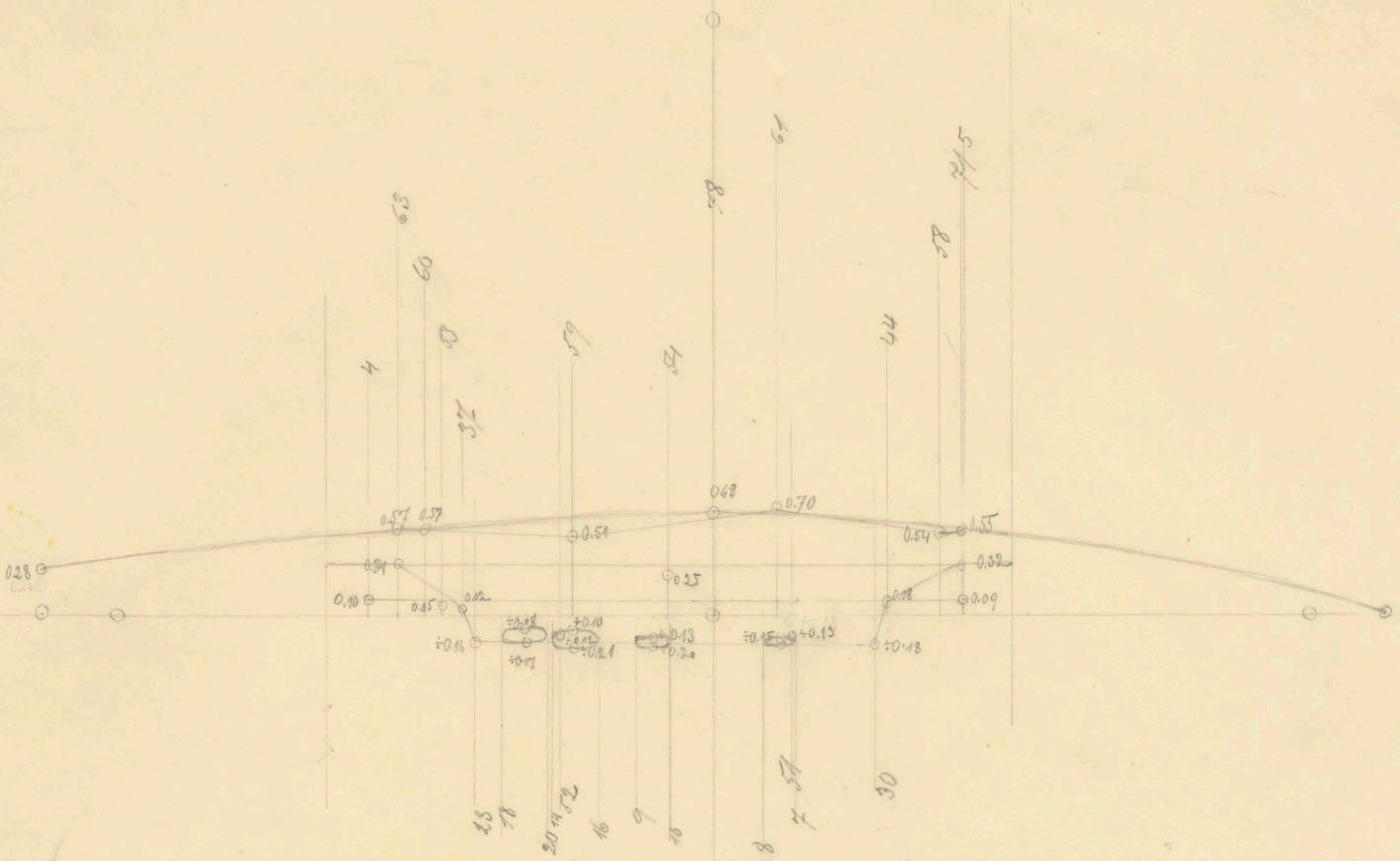
Göteborgs Museum
Arkeologiska avdelningen

36/15 52/16

49/17

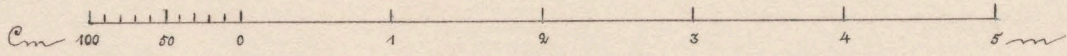
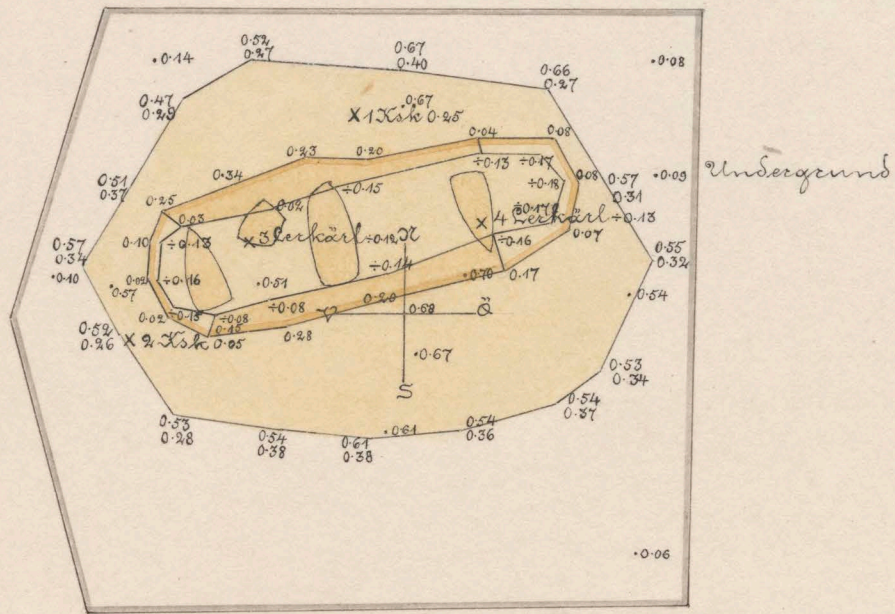
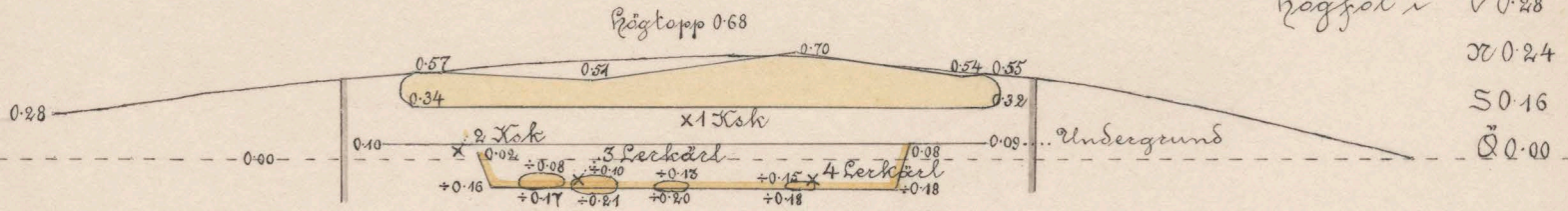
Ytter Restad.

Hög 4.



af Restad.
Sida 4.

Högtopp i 0.28
0.24
50.16
0.00



1:50

Järnålders gravfält.

Hög 4.

Knappegården, Ytter Restad by, Hälta s:n, Inlands norra l.d., Bohuslän.

Undersökt 1914.

Bohuslän.

Gravfält.

Inlands n. h:d.

Hålda s:n.

Ytter Restad by.

Knappegården.



Inv. n:r 7015-7016.

Plåt n:r (AMG.) D 605

Ytter Restad. Hög 4. Lerkärl, 2 st., ornam.

Göteborgs museum foto 1932.


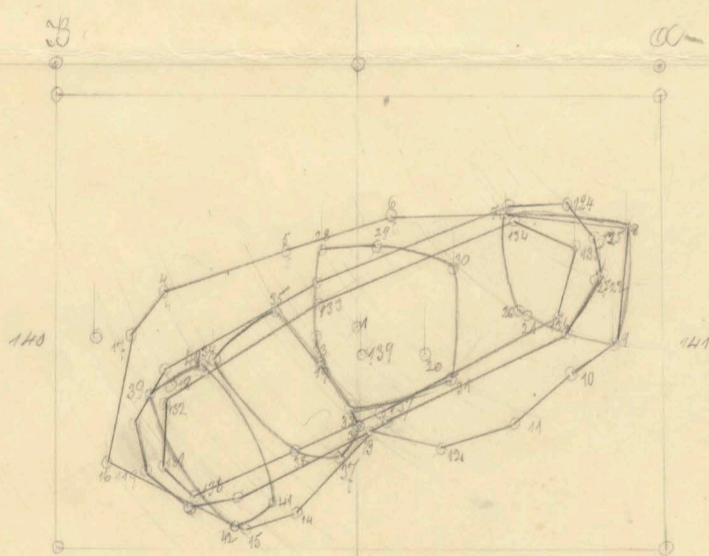
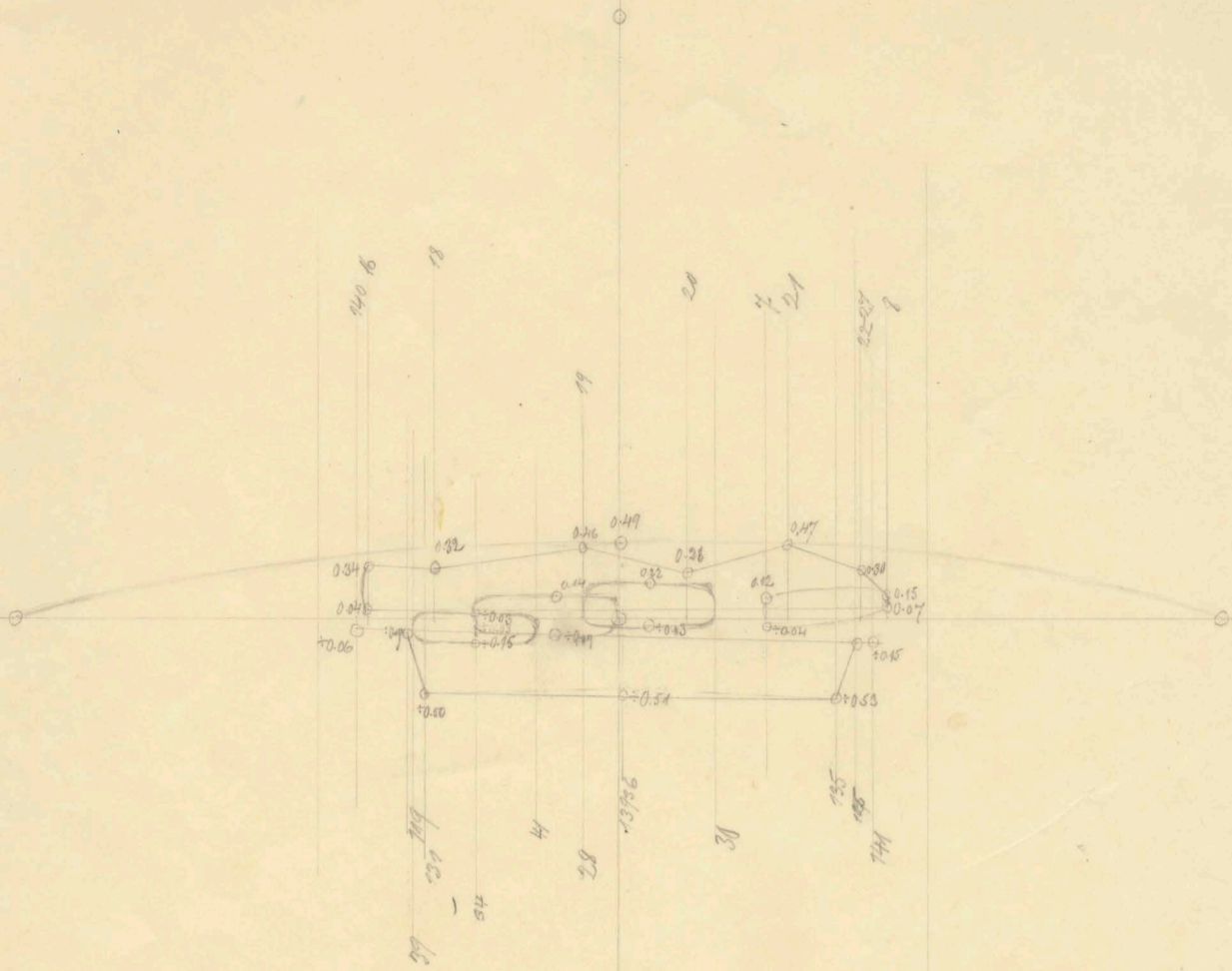
61/14 Göteborgs Museum
Arkeologiska avdelningen

36/15 52/16

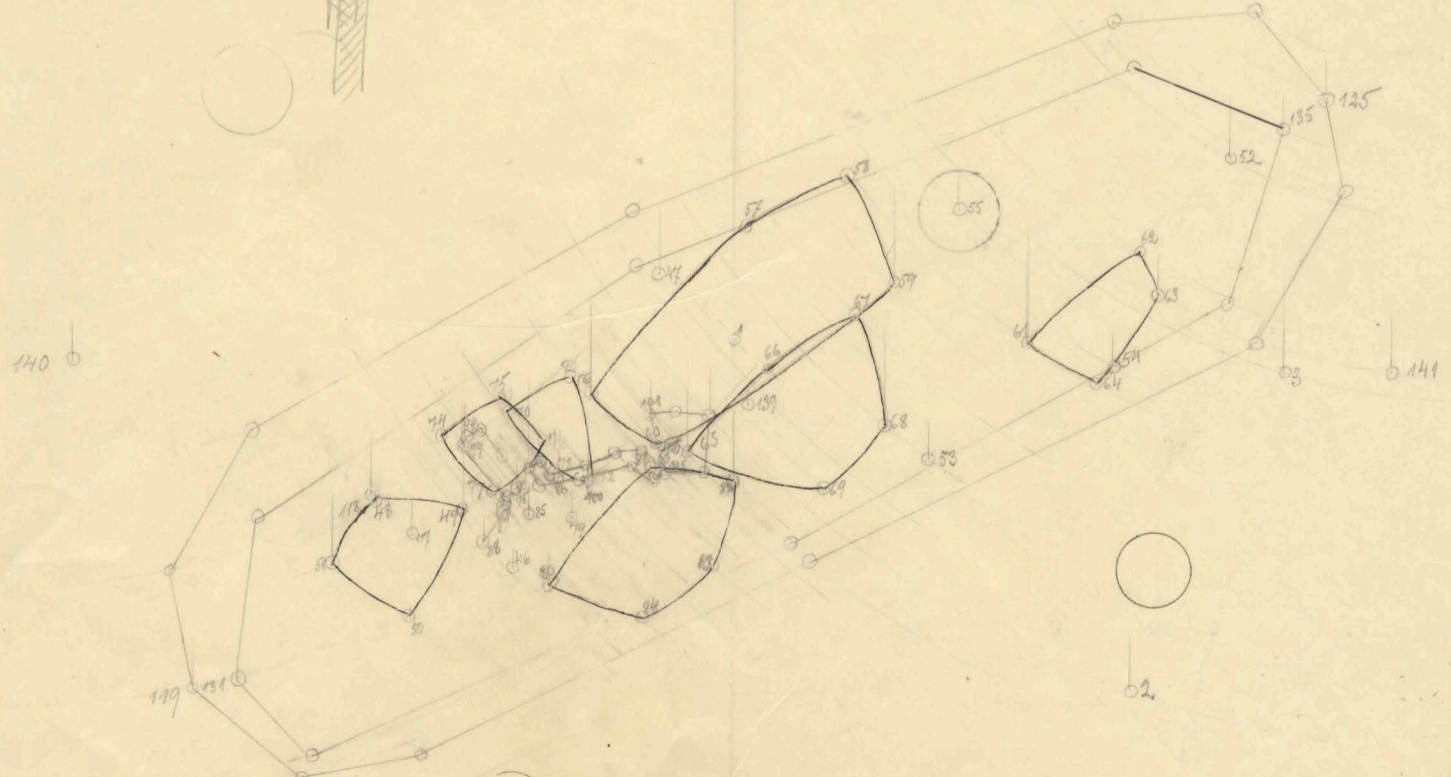

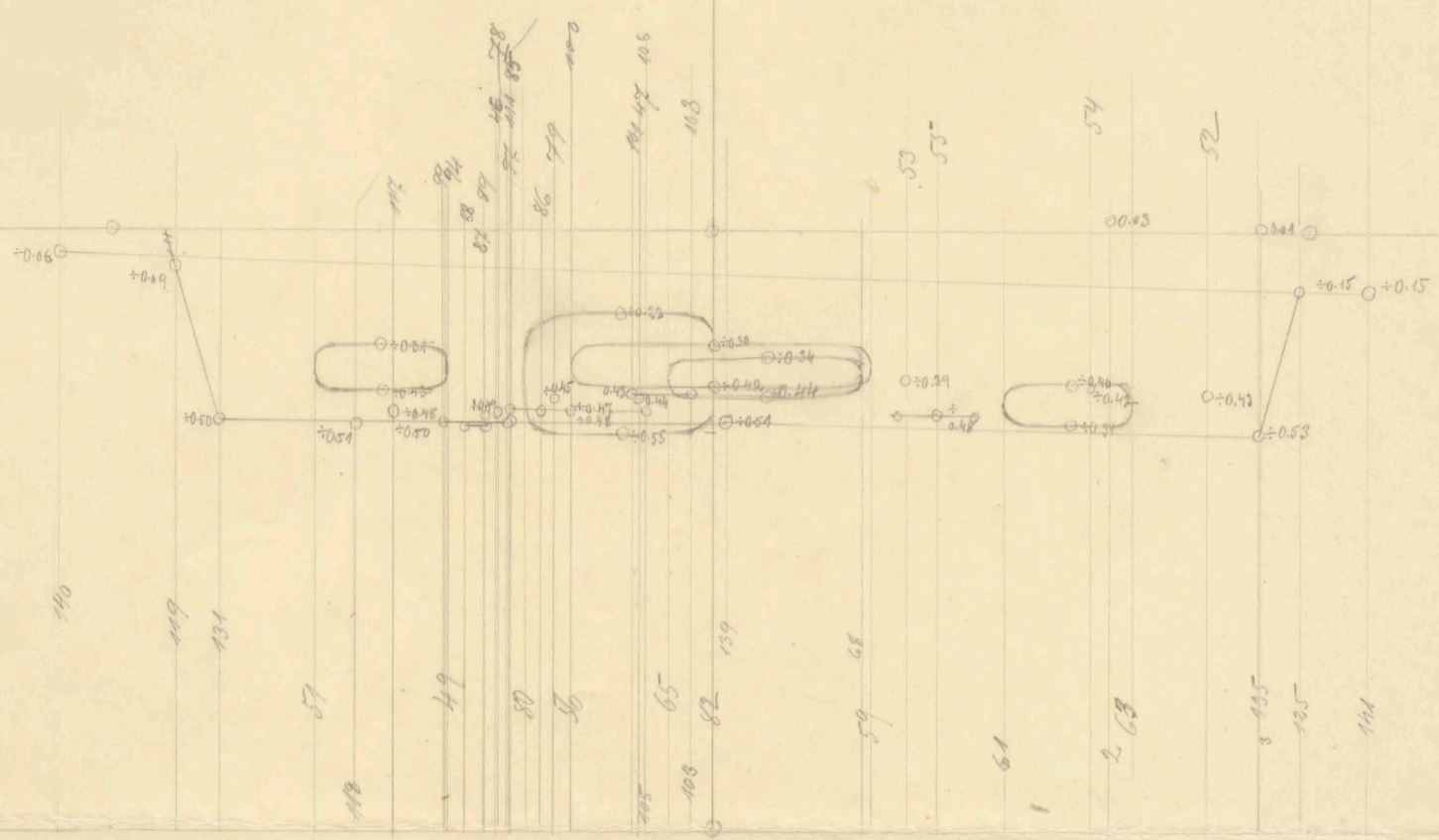
49/17

Ytter Restad.

Hög 5.



ny. Restad.
Lög 5



y. Restad
Plat 5

BOHUSLÄN

Inlands nordre härad
Håлта socken
Ytter Restad
Knapegården
gravf., hög 5



Urval av fynden från hög 5: halsband av glaspärlor och bärnstenspärlor, inv nr GAM 7020, sländtrissa inv nr GAM 7029, lerkärl med hög hals, inv nr GAM 7019, lerkärl med hank, inv nr GAM 7023. Vykort producerat av GAM 1975. Foto Lars Noord.

BOHUSLÄN
Inlands nordre hd
Hålda sn
Ytter Restad
Knapegården
gravfält, jää



Från hög 5, två ornerade lerkärl inv nr GAM 7019 & 7023.
Foto Jan Eric Sjöberg för GAM Årstryck 1971.

Meg nr **B 9907**



BOHUSLÄN

Inlands nordre hd

Håлта sn

Ytter Restad, Knapegården

gravfält, rom jäå/fvt

Fr hög 5: lerkärl GAM 7019 & 7023

Foto JE Sjöberg för GAM årstryck 1971.

Neg nr B 9907

BOHUSLÄN
Inlands nordre hd
Hälta sn
Ytter Restad, Knapegården
gravfält, rom jäå/fvt

Fr hög 5: lerkärl GAM 7019 & 7023
Foto för GAM årstryck 1971; JE Sjöberg

NEG. NR B 9907

155 mm

195 mm

~~Andra utgåvan~~

Foto:

Jan Eric Sjöberg
Göteborgs
Arkeologiska Museum
Norra Hamngatan 14
S-411 14 GÖTEBORG, Sweden



BOHUSLÄN

Inlands nordre hd
Hålta sn nr 12 & 14
Ytter Restad
Restorp 6:4, Knapegården

gravfält, y jäå

Inv nr GAM 7020



Halsband bestående av glas- och bärnstenspärlor. Grav 5.
Inv nr GAM 7020. Foto Lars Noord 1990. Neg nr B 11827

BOHUSLÄN

Inlands nordre hd

Hålda sn nr 12 & 14

Ytter Restad

Restorp 6:4, Knappegården

gravfält, y jäå

inv nr GAM 7021



Halsband bestående av 33 blå, 17 röda, 9 gröna och 5 vita
glaspärlor samt 33 bärnstenspärlor. Grav 5; inv nr GAM
7021. Foto Lars Noord 1990. Neg nr B 11828

BOHUSLÄN

Inlands nordre hd
Håлта sn nr 12 & 14
Ytter Restad
Restorp 6:4, Knapegården

gravfält, y jäå

Inv nr GAM 7022



Halsband bestående av 51 bärnstenspärlor och 8 glaspärlor.
Grav 5; inv nr GAM 7022. Foto Lars Noord 1990.

Neg nr B 11826

BOHUSLÄN

Inlands nordre hd
Håltå sn nr 12 & 14
Ytter Restad
Restorp 6:4

gravfält, y jää



Halsband från Ytter Restad bestående av 33 blåa, 17 röda, 9 gröna och 5 vita glaspärlor, samt 33 bärnstenspärlor. Grav 5. Inv nr 7021.

Foto Lars Noord 1990.

BOHUSLÄN

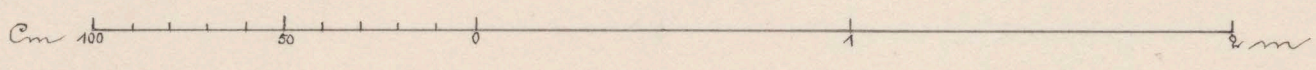
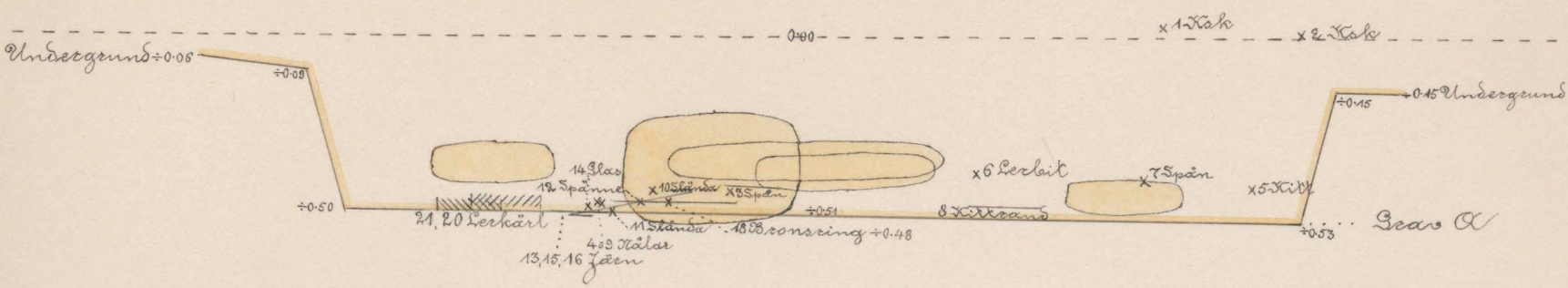
Inlands nordre hd
Hålda sn nr 12 & 14
Ytter Restad
Restorp 6:4

gravfält, y jäå

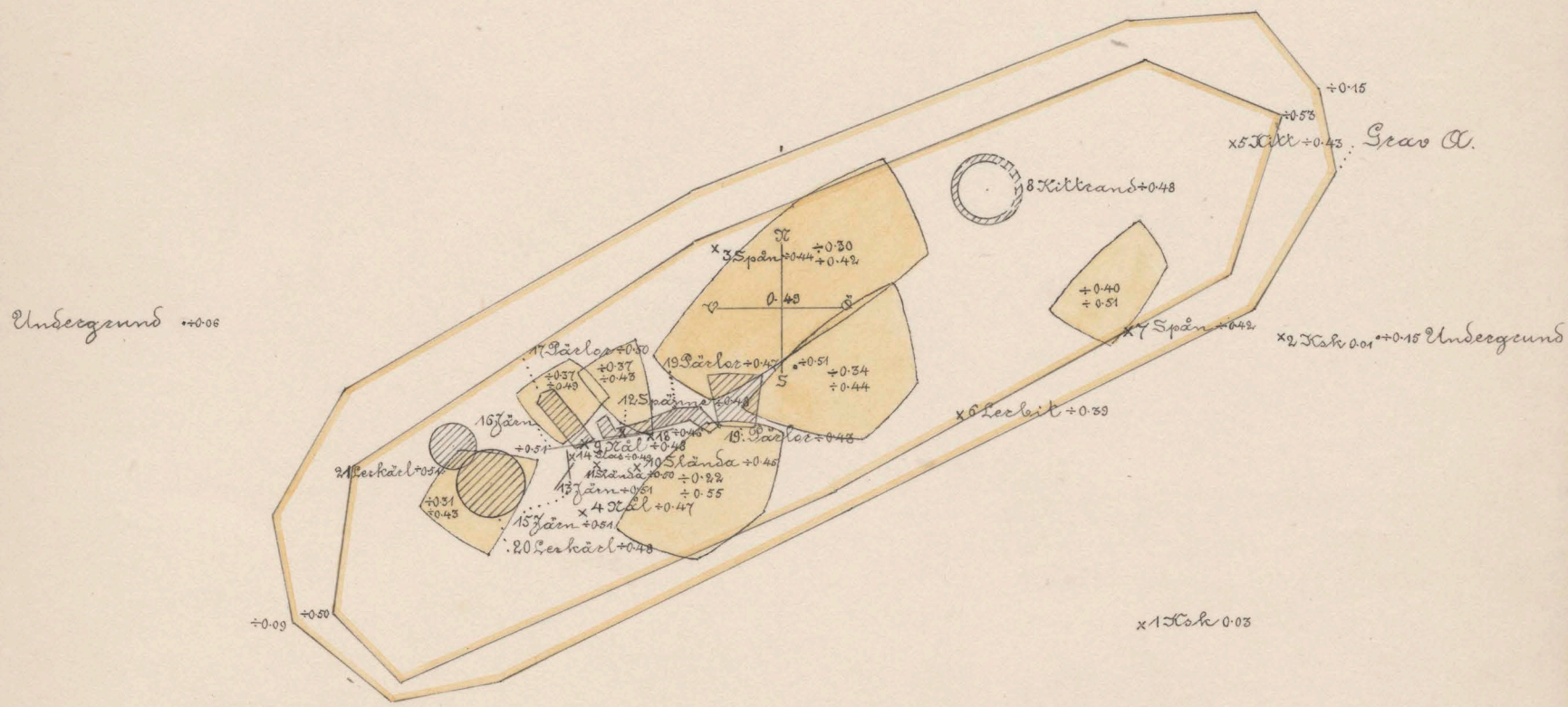


Halsband från Ytter Restad bestående av 51 bärnstenspärlor och 8 glaspärlor. Grav 5. Inv nr 7022.

Foto Lars Noord 1990.



1:2.0


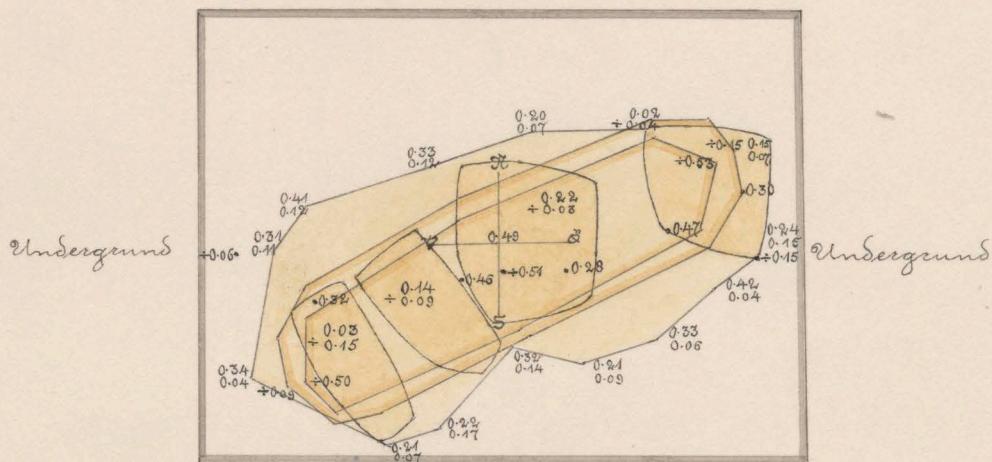
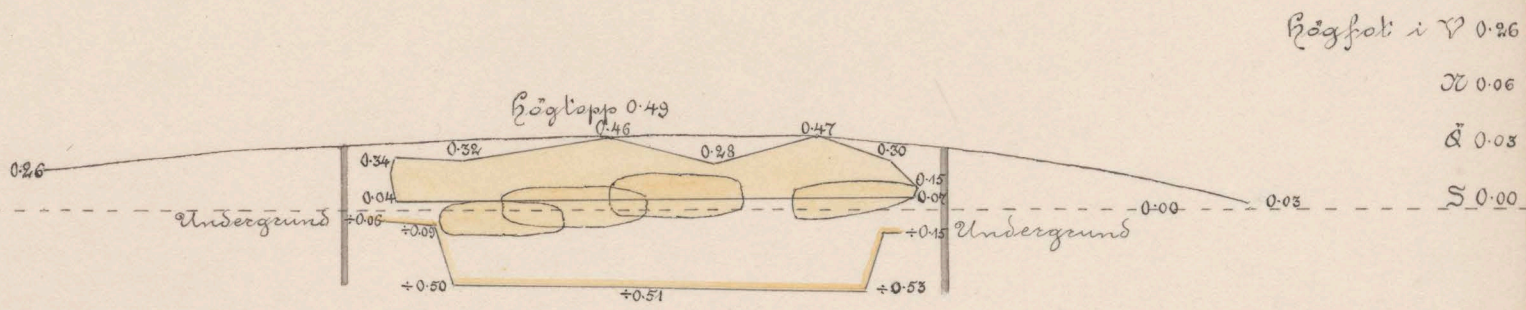


Järnålders gravfält.

Hög 5.

Knappegården, Ytter Restad by, Hälta s:n, Inlands norra län, Bohuslän.

Undersökt 1914.



1:50

Järnålders gravfält.


Hög 5.

Knappegården, Ytter Restad by, Hälta s.m., Inlands norra lsd, Bohuslän.

Undersökt 1914.

Bohuslän.
Inlands n. h:d.
Håлта s:n.
Ytter Restad by.
Knappegården.

Gravfält.



Inv. n: r 7029. Sländkrissa
av lera. Här till en bit
trä, hörande till sländ-
krissans skaff, med krok
av järn.

Inv. n: r 7030. Sländkrissa
av lera med bit av träskaff.
Här till en annan bit av trä-
skaffet, delvis omlindad med
tråd.

Inv. n: r 7031.
Vävshed av järn med skaff
av trä, väv på finnas fast-
rostade rester av ågg i
fyrskafvad vävnad.

Ytter Restad. Stög 5.

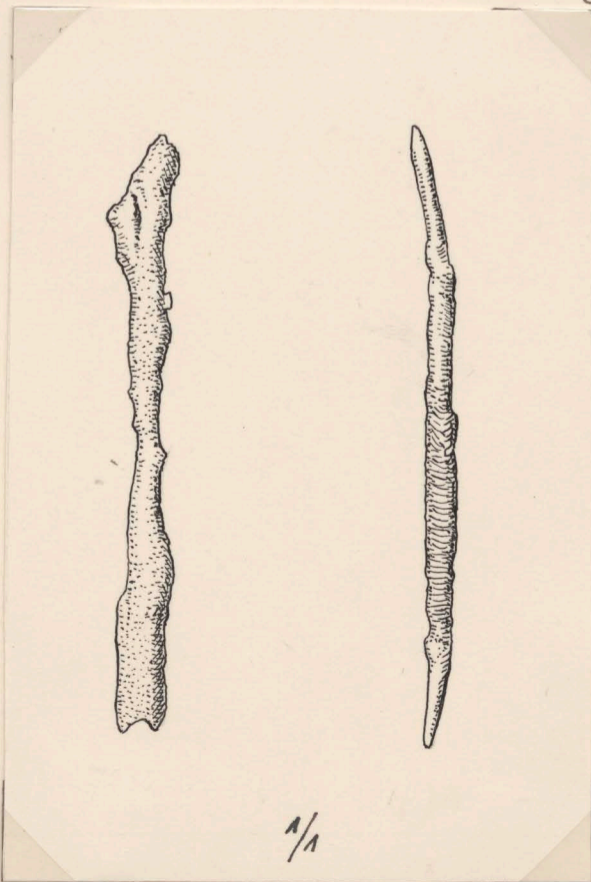
Ritad av A. Hjelm 1940.

Bohuslän.
Inlands n. h:d.
Hålda s:n.
Ytter Restad by.
Knapegården.

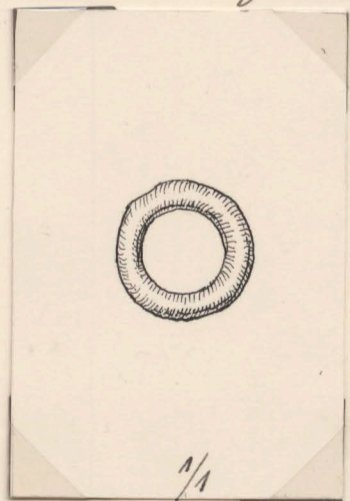


Inv. n:r 7023 och inv. n:r 7019. Plåt n:r (A121.) D606
Ytter Restad. Hög 5. Lerkärl, ornamenterade.

Göteborgs museum foto 1932.



1/1



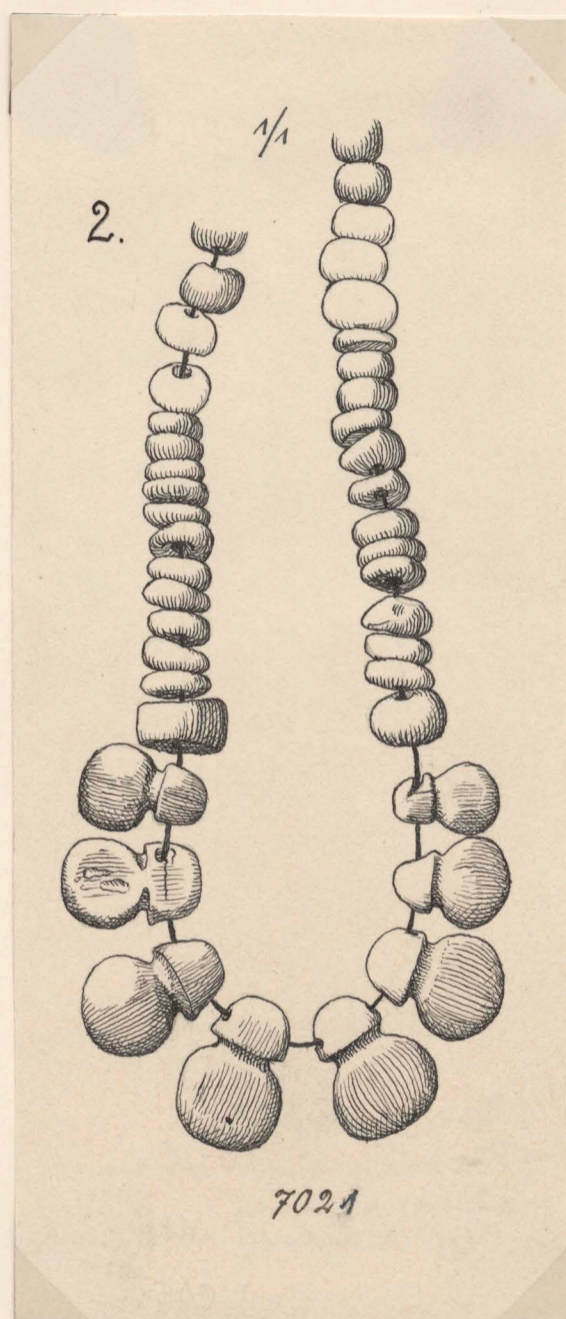
1/1

Inv. n:r 7024. Ring av brons.
Ytter Restad. Hög 5.

Inv. n:r 7033 och 7032.
Ten av järn. Ytter Restad. Hög 5.

Ritad av A. Hjelm 1940.

Bohuslän.
Inlands n. h:d.
Håлта s:n.
Ytter Restad by.
Knappegården.



Ytter Restad. Hög 5.
Inv. n: n 7021. Halsband av pärlor.

Ritad av A. Hjelm 1923.

Le Larauw-Alin. Götaälvsområdets fornminnen. Sid. 322. Fig. 174.

Bohuslän.


Gravfält.

Inlands n. h:d.

Hålda s:n.

Ytter Restad by.

Knappegården.



Ytter Restad. Hög 5.
Inv:n:r 7022. Halsband av bärnstens-
pärlor.

Ritad av A. Hjelm 1940.


Bohuslän.

Inlands n. h:d.

Hålda s:n.

Ytter Restad by.

Knappegården.



Ytter Restad. Hög 5.
Inv. n:r 7021. Halsband av pärlor.

Ritad av A. Hjelm 1940.

61/14

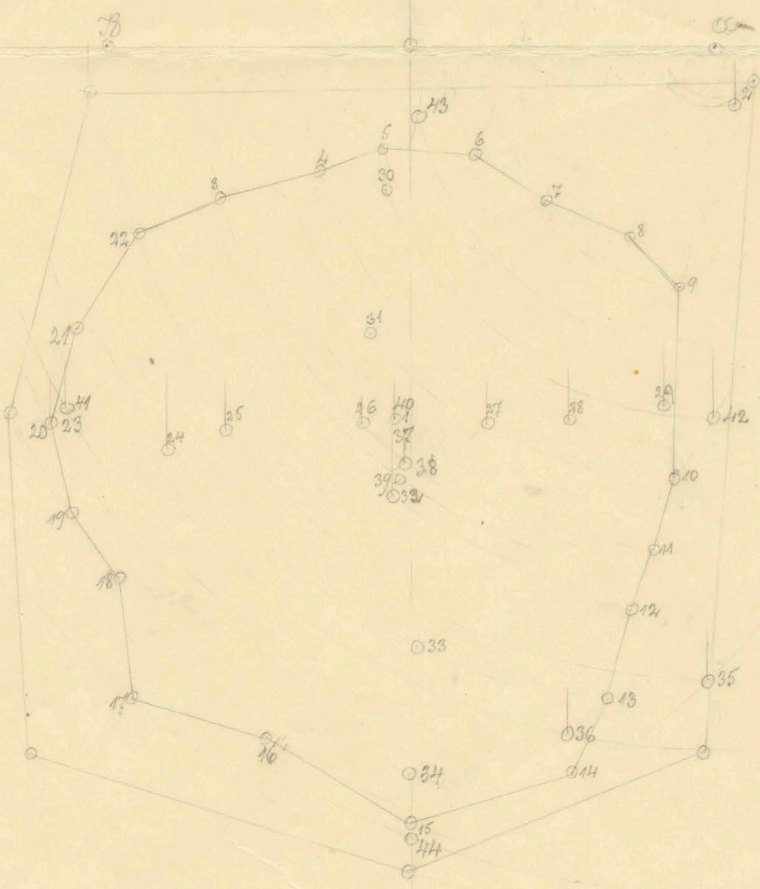
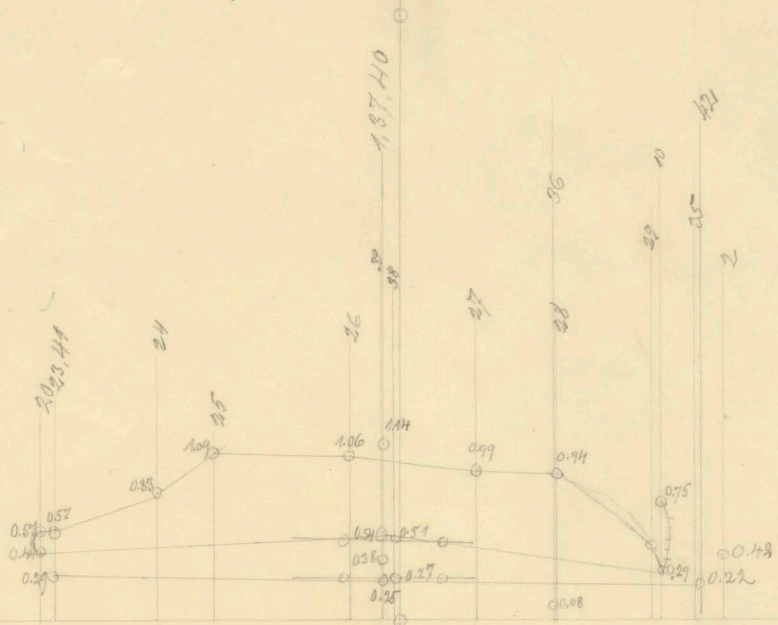
Göteborgs Museum
Arkeologiska avdelningen

36/15. 52/16

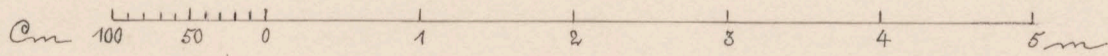
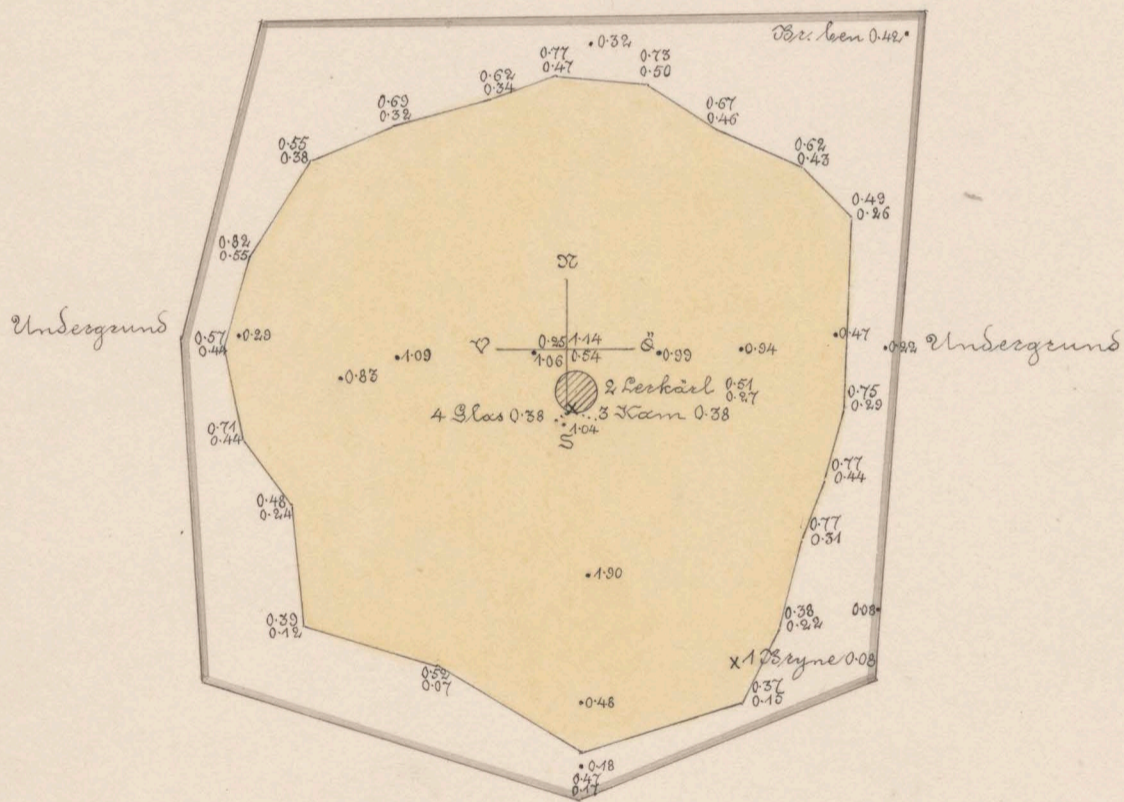
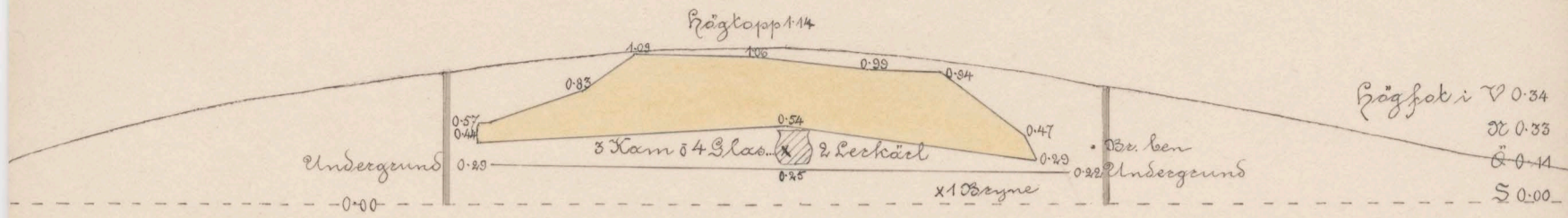
49/17

Ytter Restad.

Hög 6.



y. Restad
Hög 6.



1:50

Järnålders gravfält.

Hög 6.

Knappegården, Ytter-Restad by, Galtasö m., Inlands norra h.d., Bohuslän.

Undersökt 1914.

Hålda sockens fornminnen n:r 4.

Bohuslän.

Gravfält.

Inlands n. h:d.

Hålda s:n.

Ytter Restad by.

Knapegården.



Inw. n. n 7047.

Plåt n. n (A 117.) D 607

Ytter Restad. Hög 6. Lerkärl.

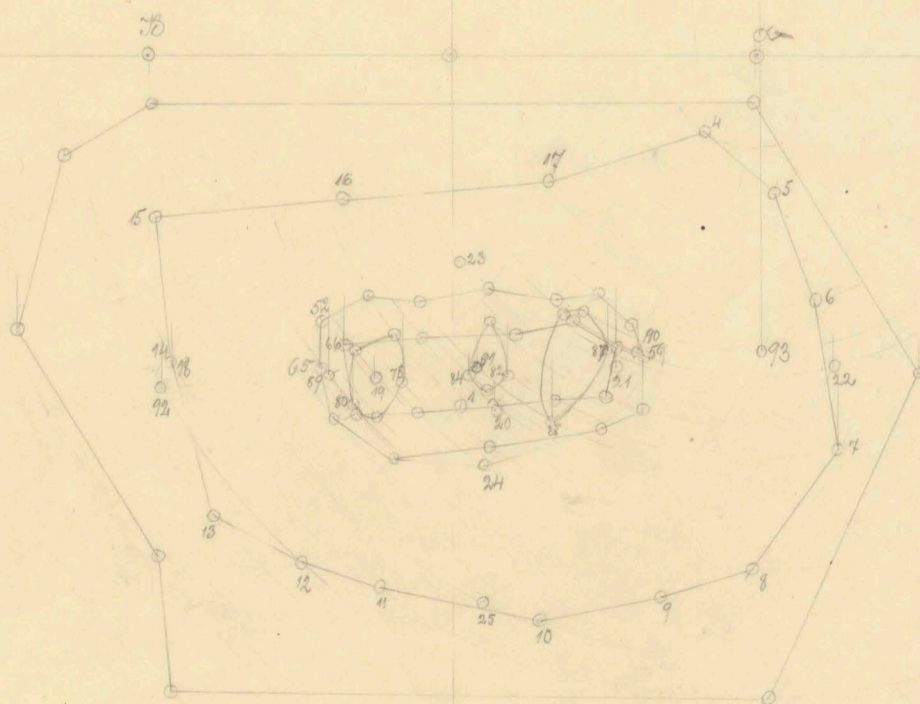
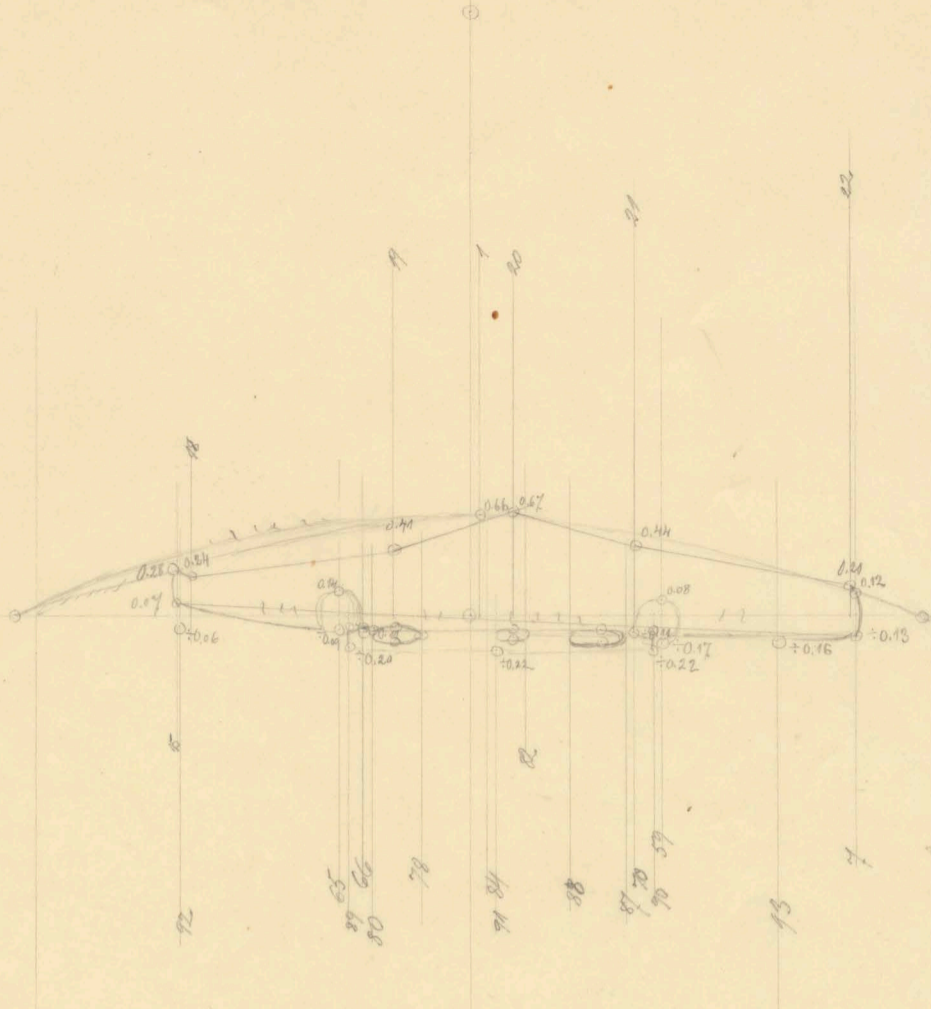
Göteborgs museum foto 1932.

61/14, 36/15

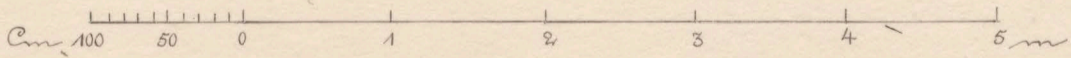
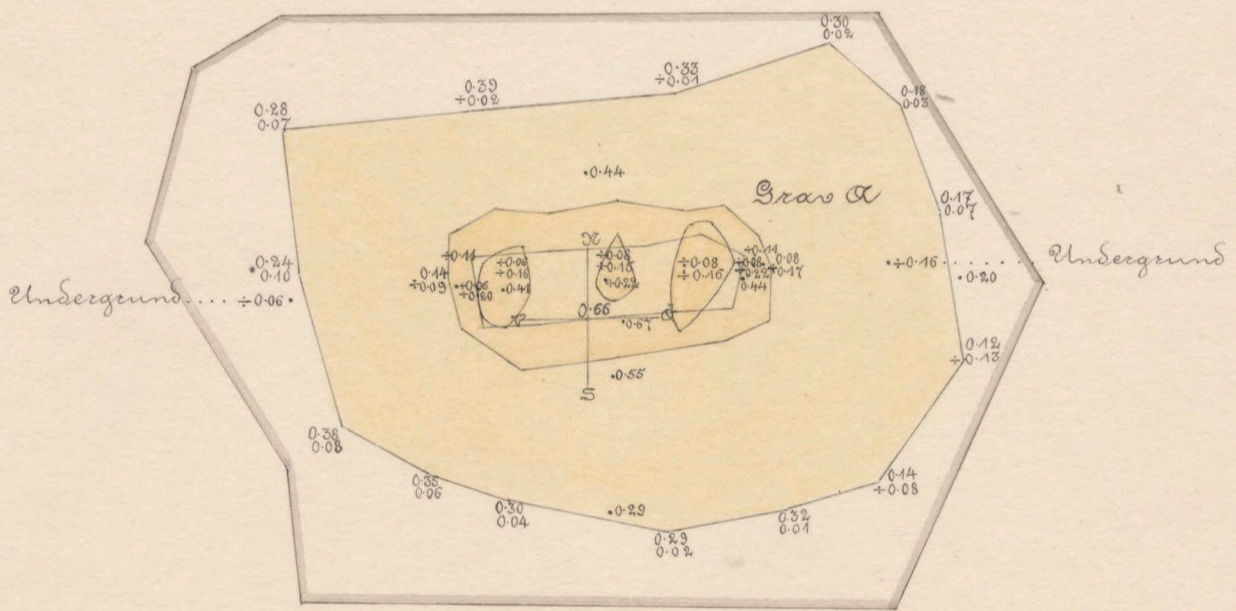
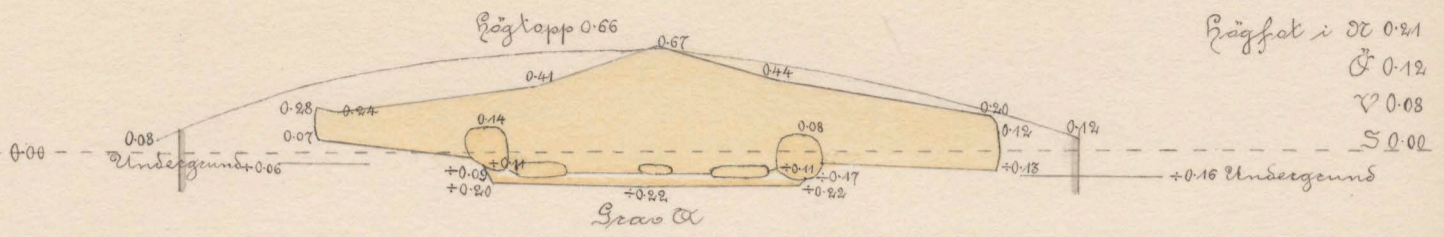
52/16 49/17

Ytter Restad.

Hög 7.



of Restad.
Blöz 7.



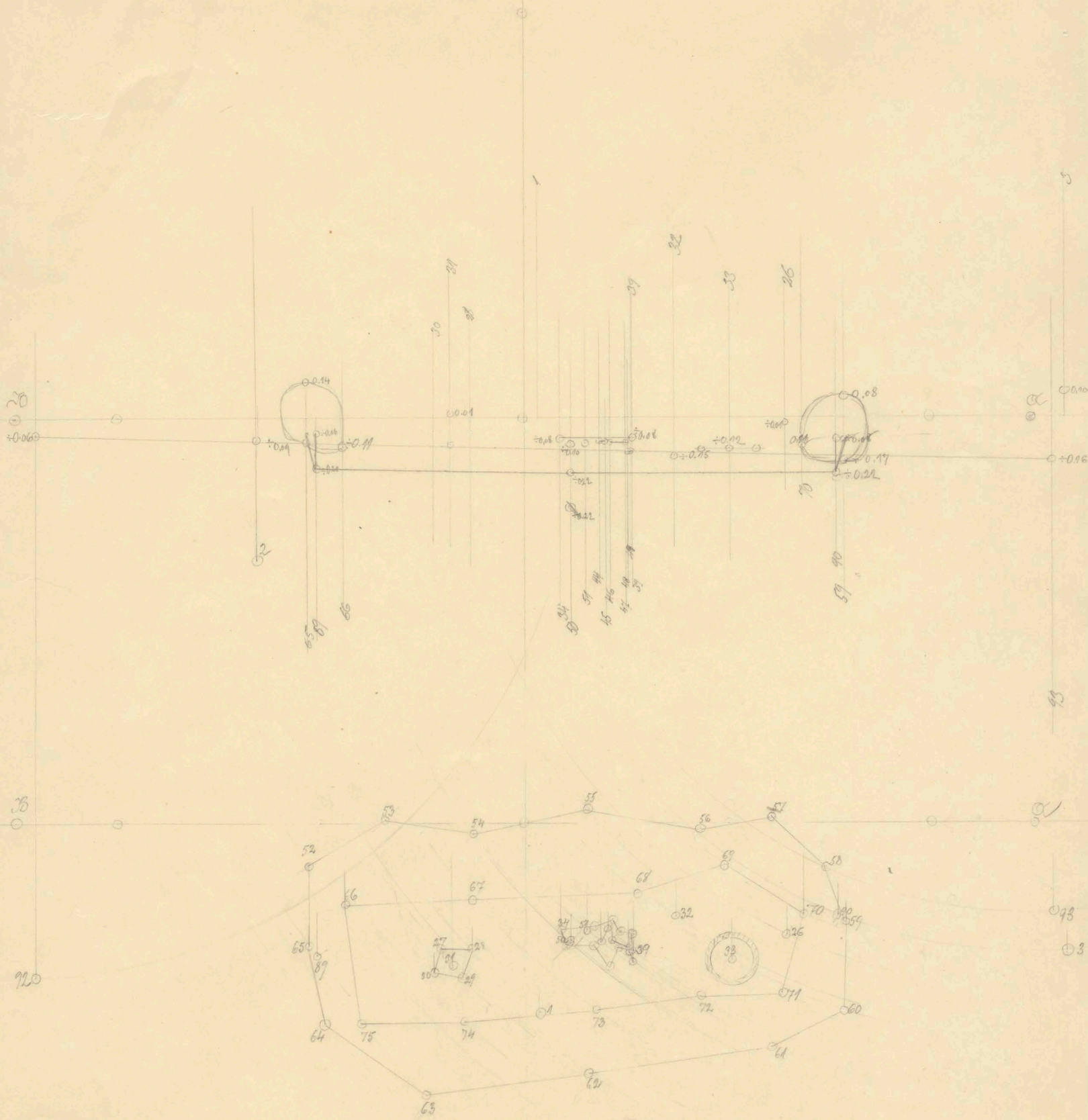
1:50

Järnålders gravfält.

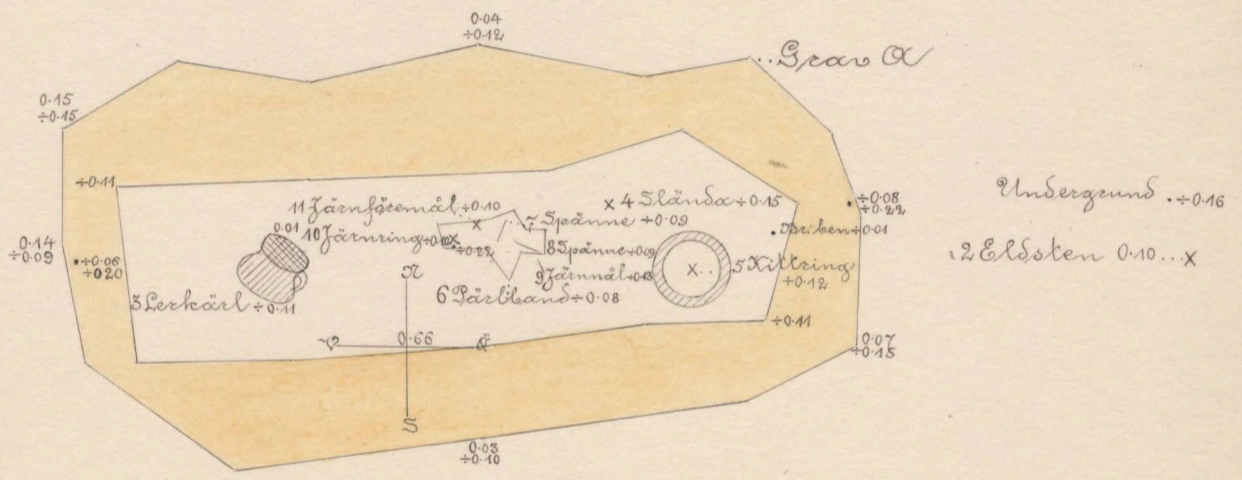

Hög 7.

Knappegården, Ytter Restad by, Hälka s:n, Inlands norra l.s, Bohuslän.

Undersökt 1914.



y. Restad
Läng 7



Jämnålders gravfält.


Hög 7.

Knappegården, Ytter Restad by, Hälta s.m., Inlands nordre h. d. Bohuslän.

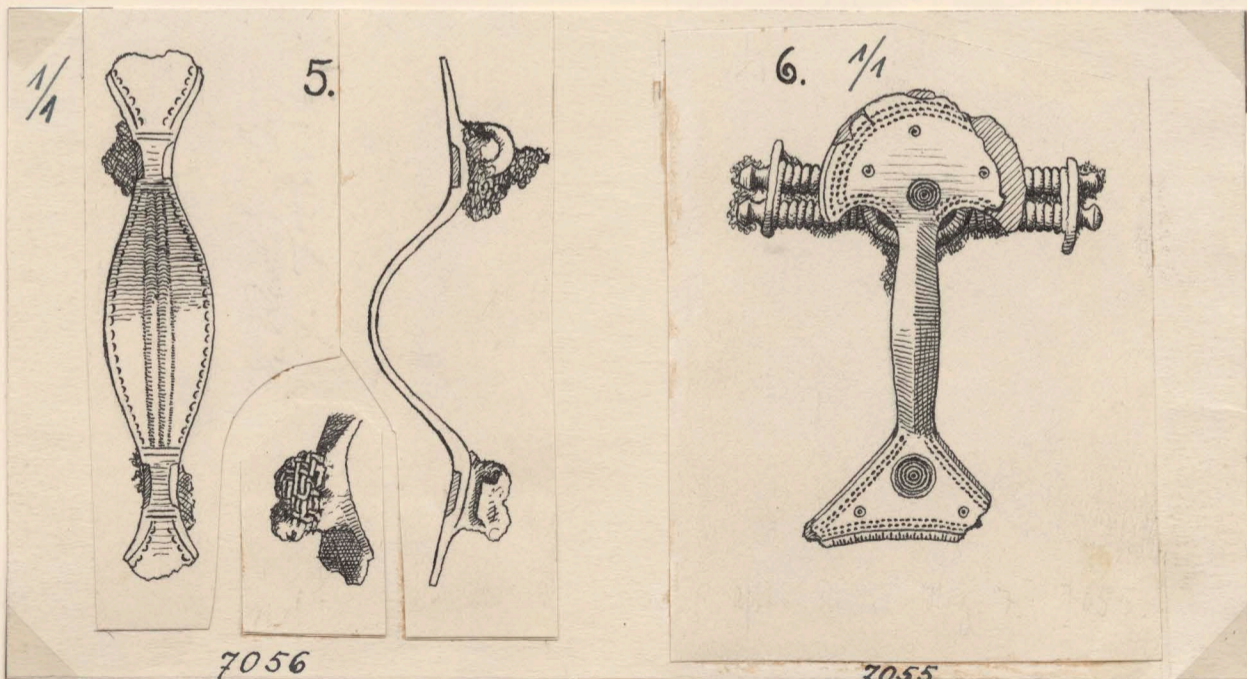
Undersökt 1914.

Bohuslän.
Inlands n. h:d.
Hålsa s:n.
Ytter Restad by.
Knapegården.

Gravfält.



Ytter Restad. Hög 7.
Inv. n:r 7060-7061. Ketting hörande till kärlets
sättning in- och utvändigt.



Ytter Restad. Hög 7.
Inv. n:r 7056. Spänne av brons med kvarsittande rester av bygg.
" " 7055. " " " " " " " " " " " "

Risat av A. Hjelm 1923.

Bohuslän.
Inlands n. h:d.
Hålda s:n.
Ytter Restad by.
Knapegården.



1/1

Ytter Restad. Hög 5.
Inv. n:r 7020. Halsband av pärlor.

Ritad av A. Hjelm 1940.

Bohuslän.
Inlands n. h:d.
Hålda s:n.
Ytter Restad by.
Knappegården.



Ytter Restad. Hög 7.
Inv. n:r 7053. Halsband av pärlor.
Hör troligen ihop med halsbandet inv. n:r 7052.

Ritad av A. Hjelm 1940.

Bohuslän.

Inlands n. h:d.

Hålda s:n.

Ytter Restad by.

Knappegården.



Ytter Restad. Hög 7.
Inv. n:r 7052. Halsband av pärlor.
Hör troligen ihop med halsbandet inv. n:r 7053.

Ritad av A. Hjelm 1940.

Bohuslän.

Gravfält.

Inlands nordre h:d.

Hälta s:n.

Ytter Restad by.

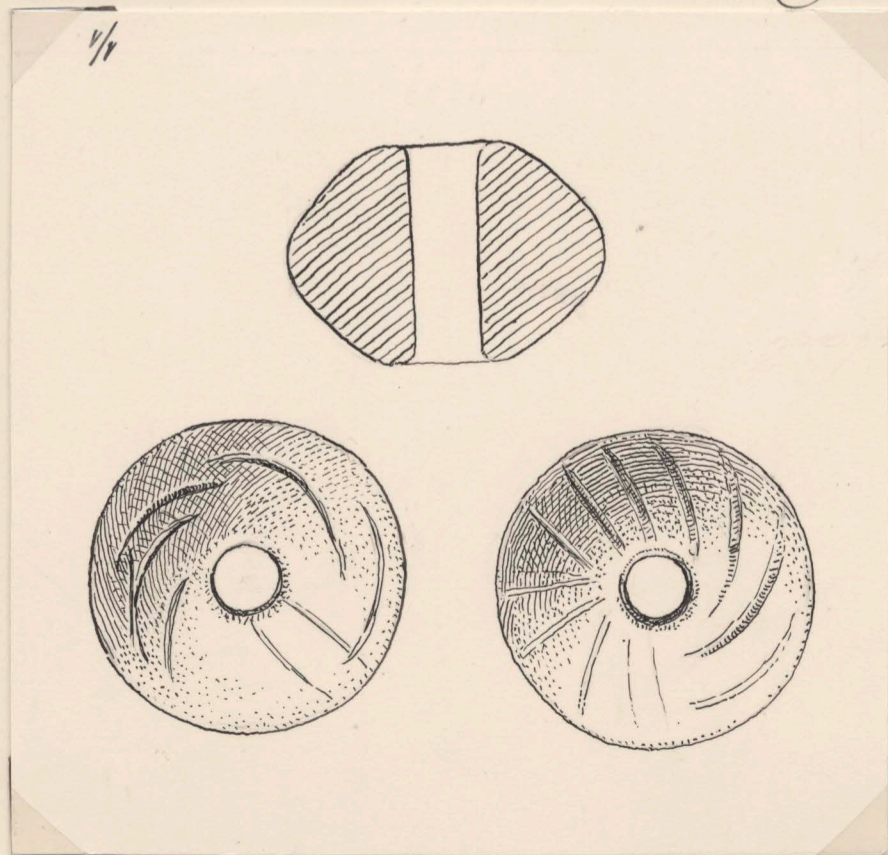
Knappegården.



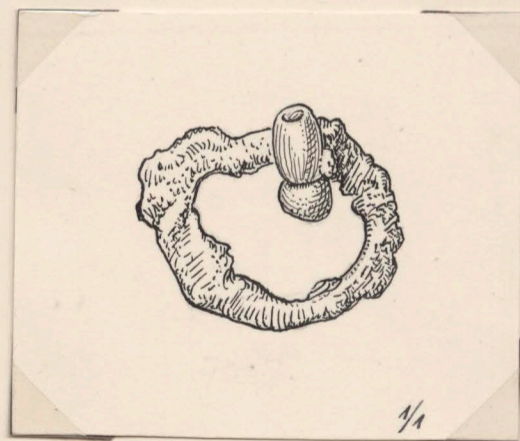
In. n:r 7051. Plåt n:r (AM9) D608

Ytter Restad. Hög 7.
Lerkärl med öra, ornamenterat.

Göteborgs museum foto 1934.



In. n:r 7059. Pländtessa av
lera, ornamenterad.



In. n:r 7057. Föremål
av järn, ringformat, hop-
böjt. Härvid fastrostade
2 pärlor av blått och grönt
glas.

Ytter Restad.
Hög 7.

Ritad av A. Gjelm. 1940.

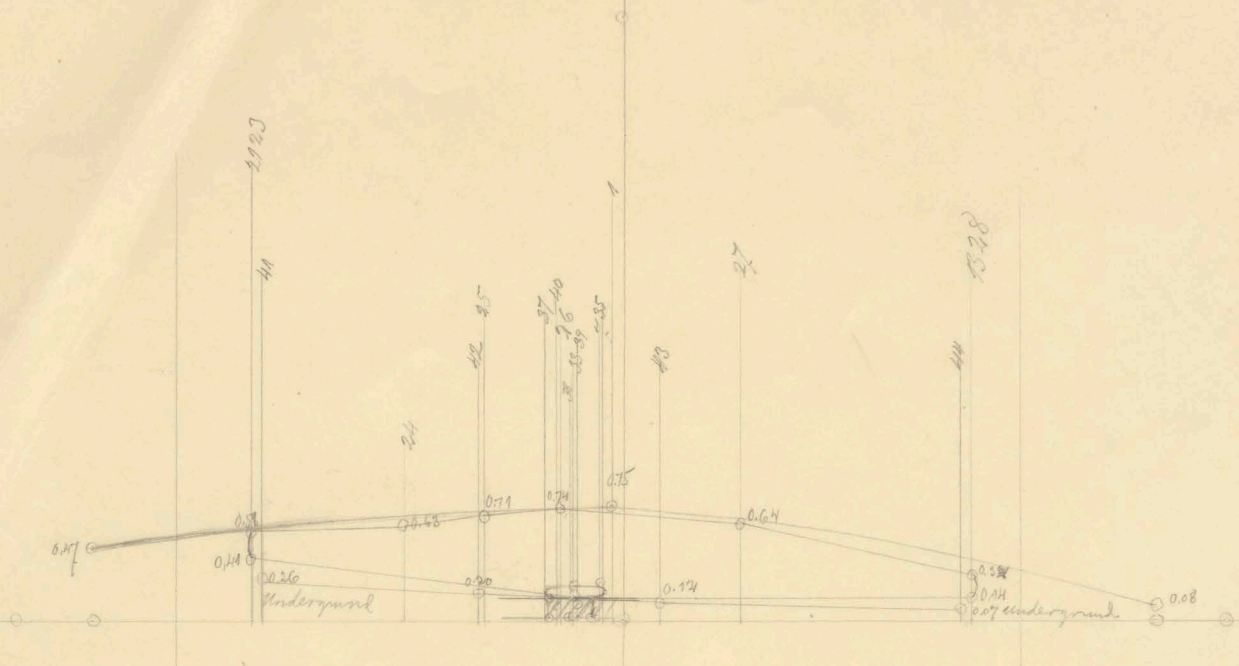
61/14 Göteborgs Museum
Arkeologiska avdelningen

36/15 52/16


49/17

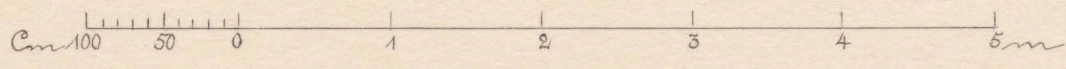
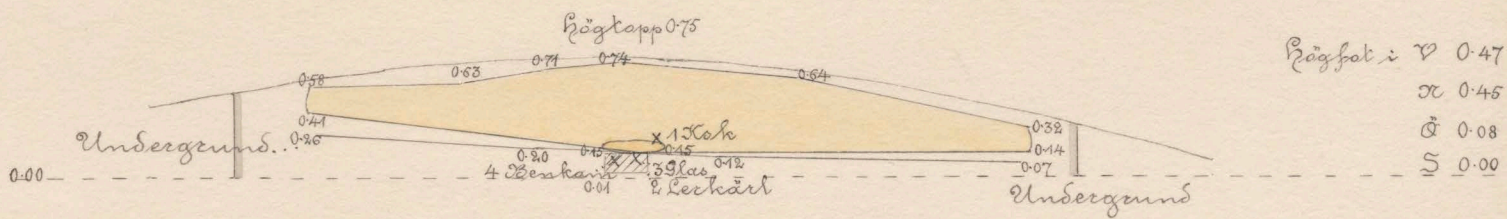
Ytter Restad.

Hög 8.

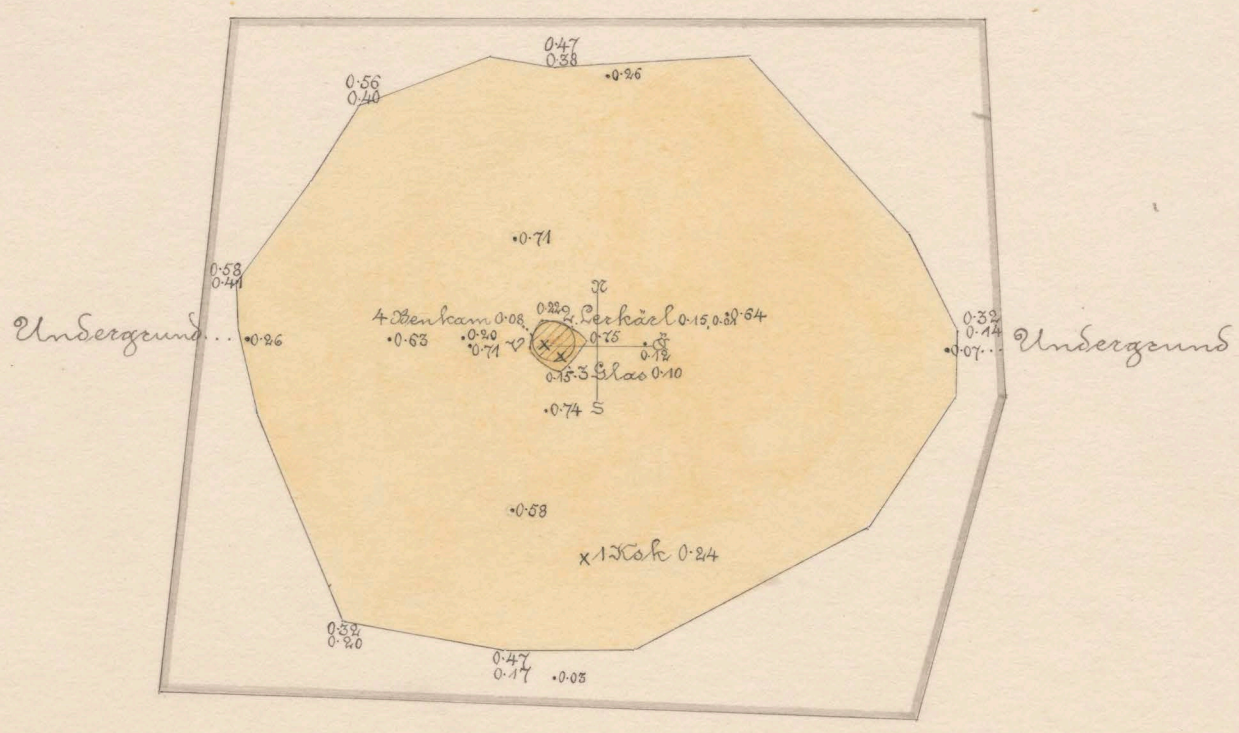


J. Restad.
Höy 8.





1:50



Järnålders gravfält.

Hög 8.

Knäpegården, Ytter Restad by, Gällna s.m., Inlands nordre l.s., Bohuslän.

Undersökt 1914.

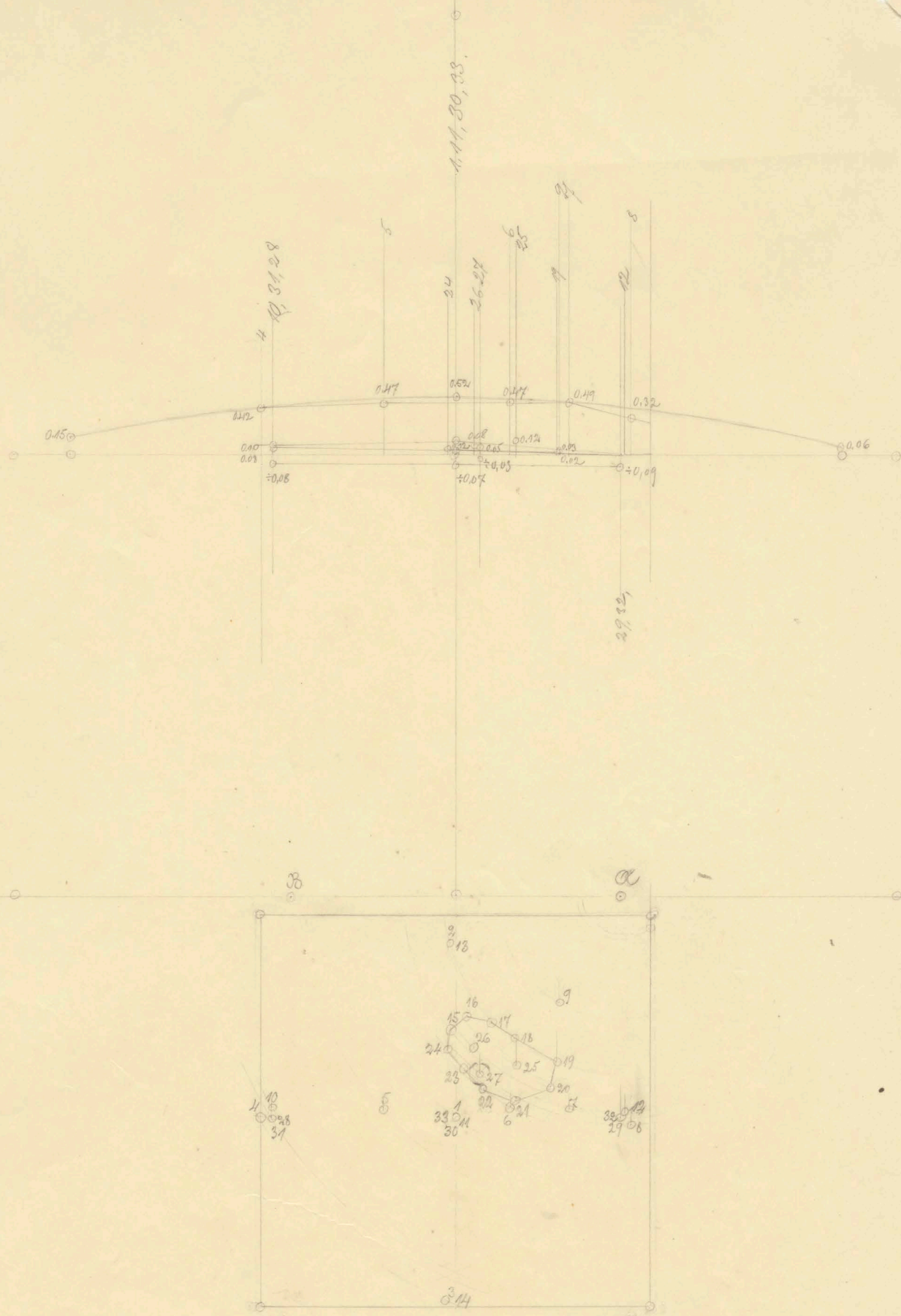
61/14 Göteborgs Museum
Arkeologiska avdelningen

36/15 52/16

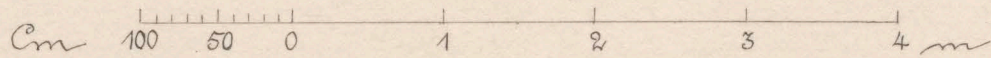
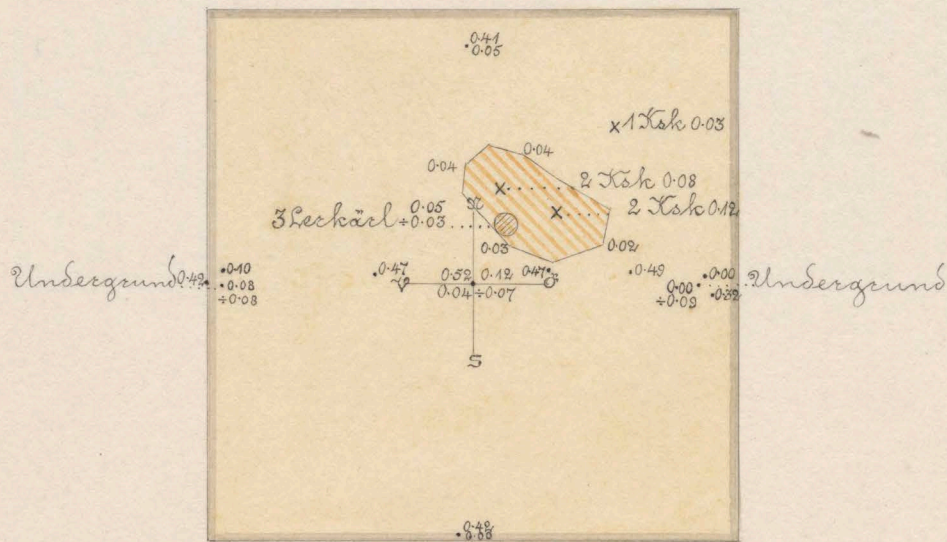

49/17

Ytter Restad.

Hög 9.



Ny. Restad.
Blåk 9



1:50

Järnålders gravfält.

Hög 9.

"Knappegården", Ytter Restad by, Hälta, s.m., Inlands norra län, Bohuslän.

Undersökt 1914.

Bohuslän. Hålda sockens fornminnen n:r 4.
Inlands n. h:d. Gravfält.
Hålda s:n.
Ytter Restad.
Knapegården.



Inv. n:r 7068-7069.

Plåt n:r (A 129) D 609


Ytter Restad. Hög 9. Lerhårl, det ena ornam.

Göteborgs museum foto 1932.

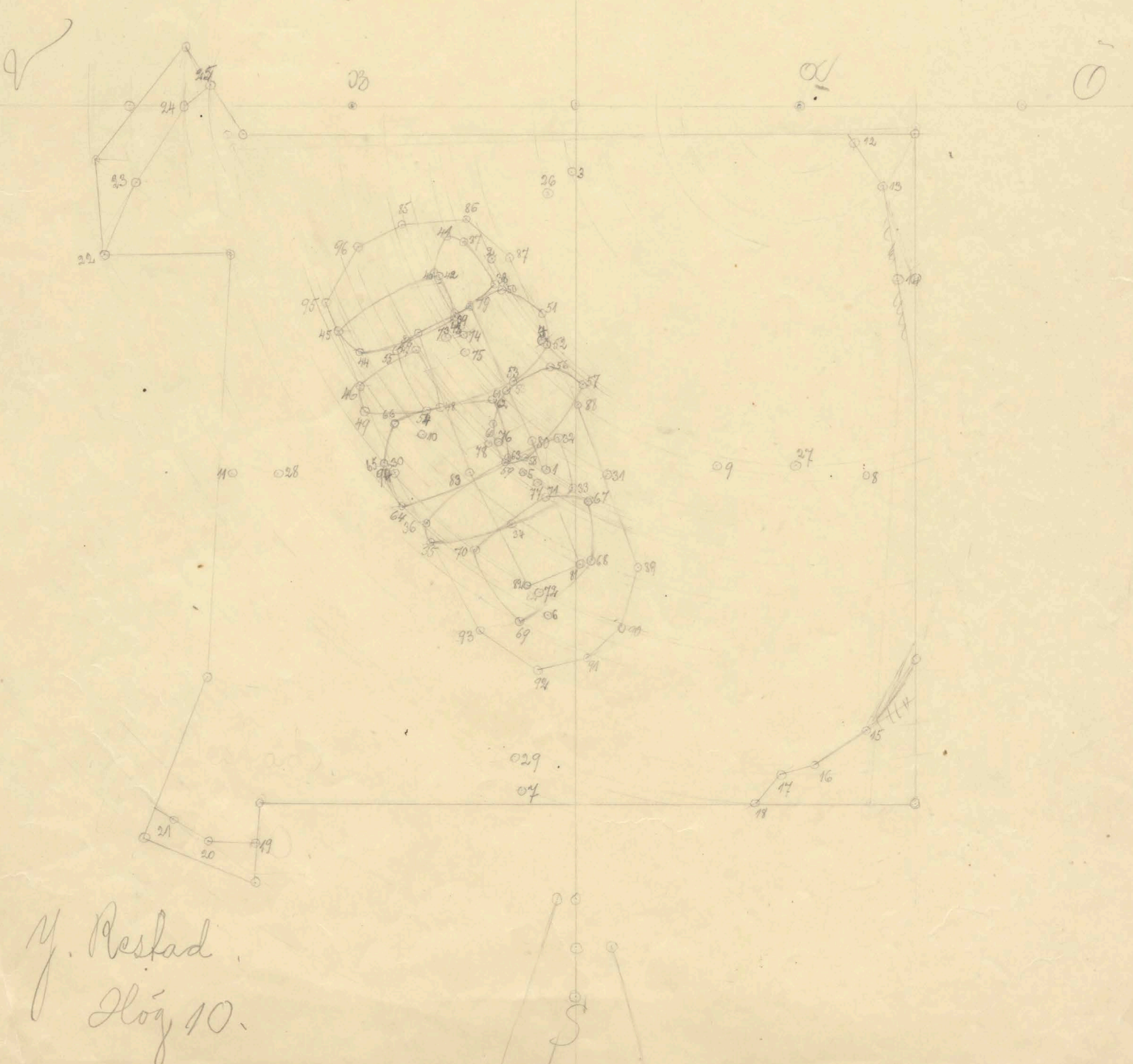
Bohuslän
Inlands nordre hd
Håлта sn, nr 4
Ytter Restad
Knapegården

gravfält, rom.jää/fvt

Inv nr 7070



G. Restad.
Dag 10.



Y. Restad
Dag 10.

BOHUSLÄN
INLANDS NORDRE HD
HÅLTA SN
YTTER RESTAD
KNAPEGÅRDEN
GRAV 10



LERKÄRL, inv. nr. 7071

BOHUSLÄN
INLANDS NORDRE HD
HÄLTA SN
YTTER RESTAD
KNAPEGÅRDEN
GRAV 10



heg.nr. B 8839

LERKÄRL, inv nr 7072

Foto: LARS NOORD

Bohuslän
Inlands n hd
Hålda sn 12
Ytter Restad
Knappegården

gravf jäå

Hög 10
Inv nr 7071



Foto:Lars Noord, 1979

Neg nr **B9141**

BOHUSLÄN
Inlands nordre hd
Håлта sn
Ytter Restad
Knappegården
Grav 10



B 9808

Glasskål	inv.nr	7070
Lerkärl m. ornament.	"	7071
Lerkärl m. öra	"	7072
Ring av guld	"	7073
Sölja av brons	"	7075

Foto Lars Noord, 1980


Bohuslän
Inlands nordre hd
Håltå sn, nr 4
Ytter Restad
Knapegården

gravfält, rom.jää/fvt

Inv nr 7070

Håлта sockens fornminne nr 4.
Gravhög 10. Inv.nr 7070.


Bohuslän
Inlands nordre härad
Håлта socken
Ytter Restad by
Knappegården



~~(A/20) 7070~~

Håлта sockens fornminne nr 4.
Gravhög 10. Inv.nr 7070

Bohuslän
Inlands nordre härad
Håлта socken
Ytter Restad by
Knapegården



BOHUSLÄN

Inlands nordre hd

Hälta sn , nr 4

Ytter Restad

Knapegården

gravfält, rom.jää / fvt




Grav 10. Inv nr 7070, skål av glas med slipning.

Neg nr B 2943

BOHUSLÄN
Inlands nordre hd
Håлта sn, nr 4
Ytter Restad
Knapegården

gravfält, rom jää / fvt



Grav 10. Inv nr 7070, skål av glas med slipning.
Foto Lars Noord 1978.

Neg nr *B 9763, 9764, 9765*

BOHUSLÄN
Inlands nordre hd
Håлта sn, nr 4
Ytter Restad
Knapegården

gravfält, rom jäå / fvt



Grav 10. Inv nr 7070, Skål av glas med slipning.
Publicerad i GAM:s årstryck 1972-73, sid 39.

Neg nr B 2944

Bohuslän.
Inlands n. h:d.
Hålda s:n.
Ytter Restad by.
Knappegården.



1/1

Ytter Restad. Hög 10.

Invent. n:r 7070. Bägare el. skål av grönaktigt glas med
inslipade facetter.

Ritad av A. Hjelm 1940.

Gravfält.

Bohuslän.

Inlands nordre h:d.

Håлта s:n.

Ytter Restad by.

Knapegården.



Inw. n:r 7070. Plåt n:r (C 134) C 158

Plåt n:r (C 134^a) C 159

Ytter Restad. Höög, 10. Bägare eller skål av grön-
aktigt glas med inslipade facetter.

Göteborgs museum foto 1936.



Förstoring efter (C 134) C 158 E 68



Ring av guld, inv nr 7073, samt sölja av brons, inv nr 7075

neg. nr.
88964

Foto: Lars Noord

BOHUSLÄN
INLANDS NÖRDRE HD
HÅLTA SN
YTTER RESTAD
KNAPEGÅRDEN
GRAV 10

Håltå sockens fornminnen n:r 4.

Bohuslän.


Gravfält.

Inlands n. h:d.

Håltå s:n.

Ytter Restad by.

Knapegården.

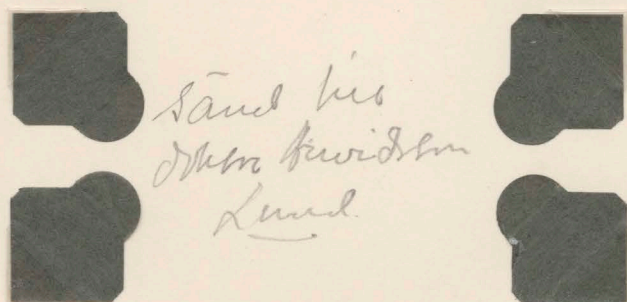


*In. n:r 7073. Fingerring av guld.
Ytter Restad. Höj 10.
Se Larauw-Alin, Götaälvsområdets fornminnen.
Sid. 320. Fig. 171. Ritat av artisten Hjelm 1923.*



*In. n:r 7070. Bägare el. skål av grönaktigt glas.
med inslipade fasetter. Y. Restad. Höj 10.
Se Larauw-Alin, Götaälvsområdets fornminnen Sid. 319. Fig. 166.
Ritat av artisten Hjelm 1923.*

Bohuslän. Håлта sockens fornminnen n: r 4.
Inlands^h/h: d. Gravfält.
Håлта s: n.
Ytter Restad by.
Knappegården.



Sänd till
Mtn. Kwidström
Lund.

Inr. n: r 7075 och 7073. Plåt n: r C 75. **D 167**
Ytter Restad. Hög 10. Ring av brons och fingerring av guld.
Göteborgs museum foto 1931.



Inr. n: r 7070 - 7072.

Plåt n: r (A 126.) **D 610**

Ytter Restad. Hög 10. Bägare eller skål av
glas med facetter samt 2 st. Lerkärl, ornamenterade.

Göteborgs museum foto 1932.

Nya material
sid 13

Bohuslän.

Gravfält.

Inlands n. h:d.

Håltå s:n.

Ytter Restad by.

Knappegården.



Inv. n:r 7072

Plåt n:r (B29) E8 Inv. n:r 7071.

Plåt n:r (B29) E8

Ytter Restad. Hög 10. Serhäril, 2 st., ornamenterade.
Göteborgs museum foto 1915.



Inv. n:r 7072.

Plåt n:r (B30) E9

Ytter Restad. Hög 10. Samma som ovan.

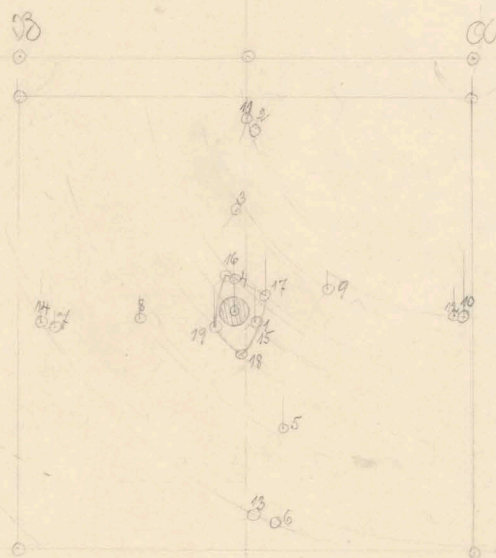
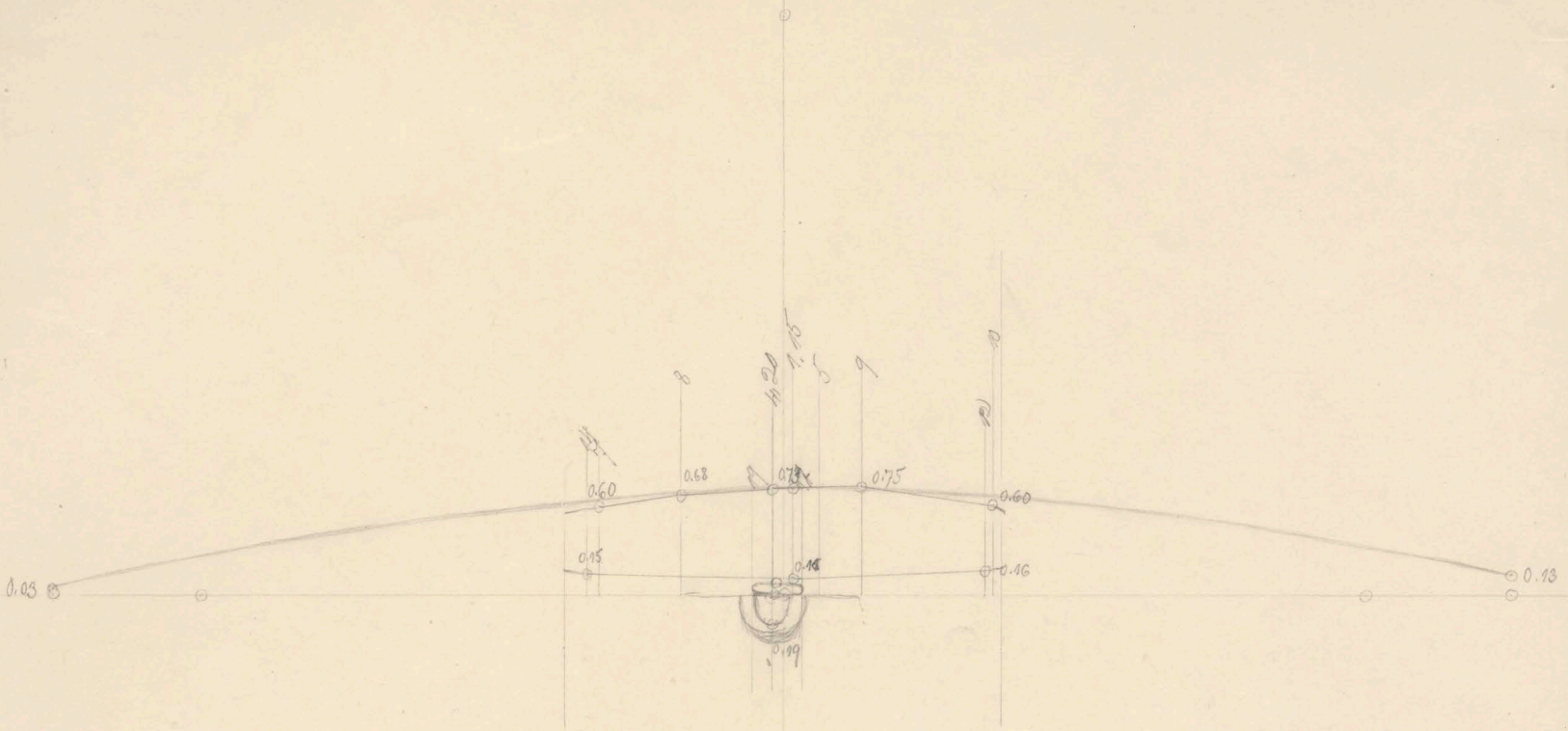
Göteborgs museum foto 1915.

61/14 Göteborgs Museum
Arkeologiska avdelningen

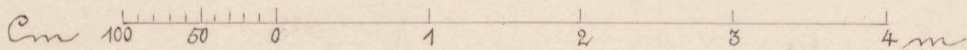
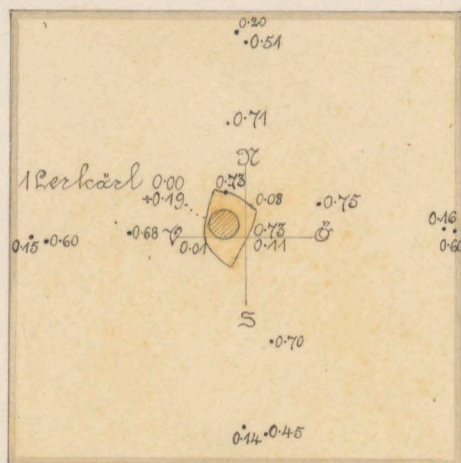

36/15 52/16
49/17

Ytter Restad.

Hög 11.



y. Restad.
Hög 11.



1:50

Järnålders gravfält.

Hög 11.

"Knappegården", Ytter Restad by, Galtå, s.m., Inlands norra l. d. Bohus län.

Undersökt 1915.

Bohuslän.
Inlands n. h:d.
Hålda s:n.
Ytter Restad by.
Knapegården.



Plåt n:r (C 262.) C 160
Ytter Restad. Hög M.
Inv. n:r 7084. Lerkärl (fragm.).

Göteborgs museum foto 1940.

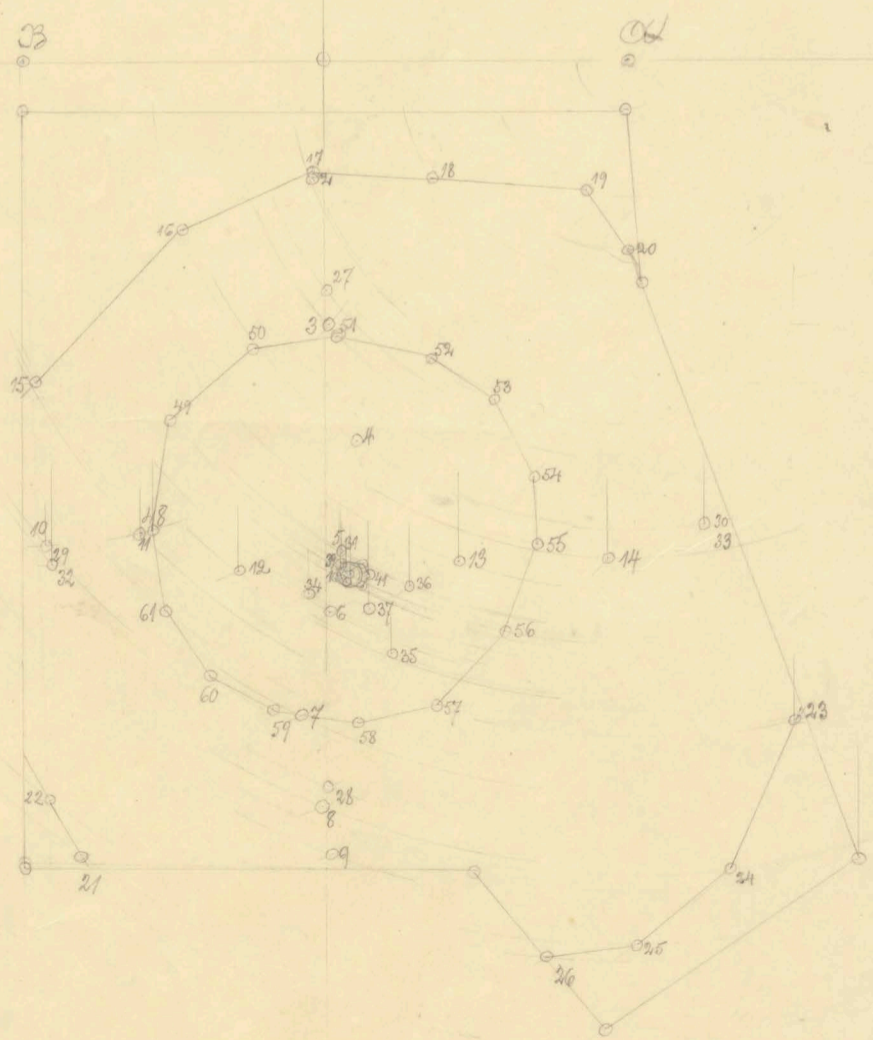
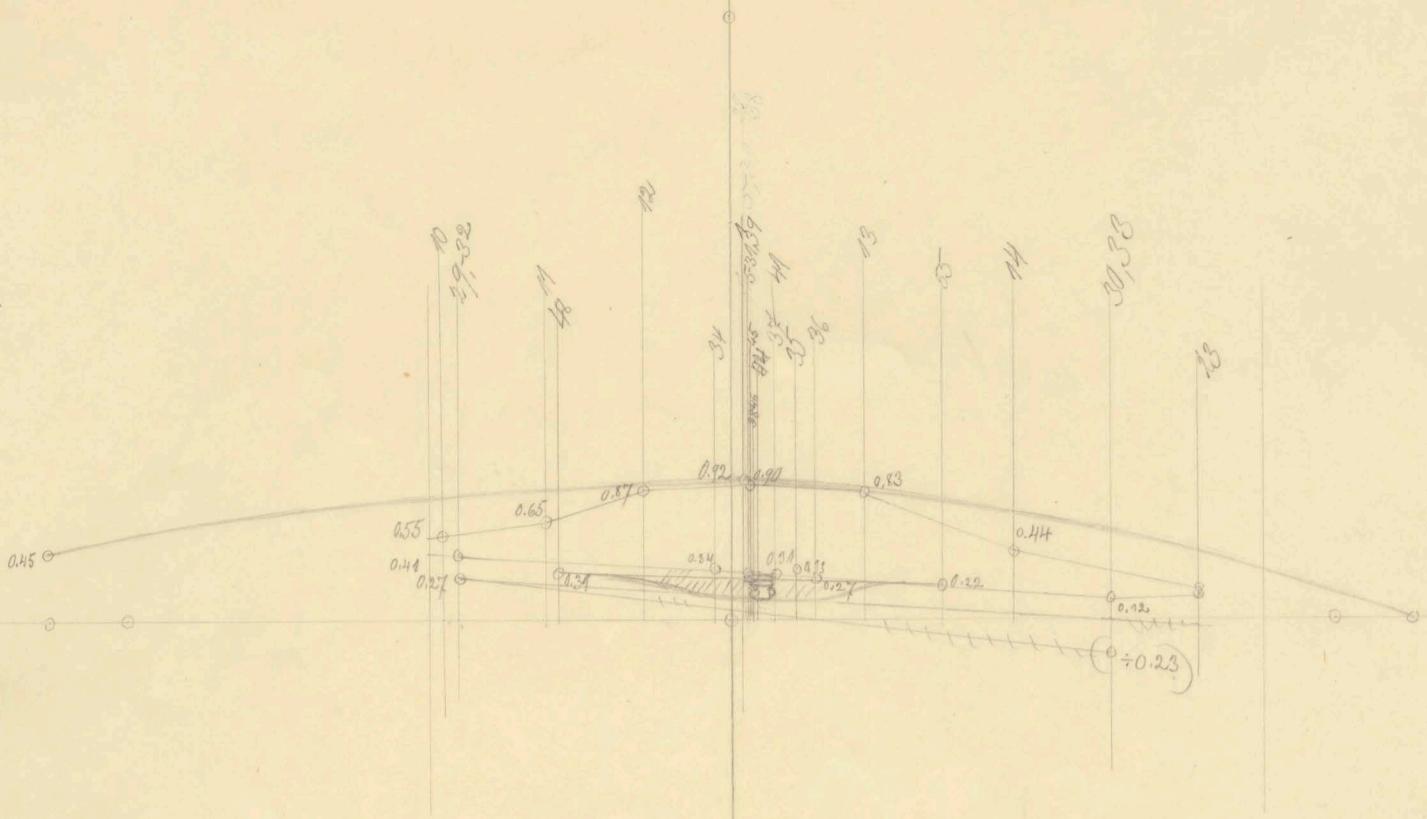
61/14 Göteborgs Museum
Arkeologiska avdelningen

36/15. 52/16


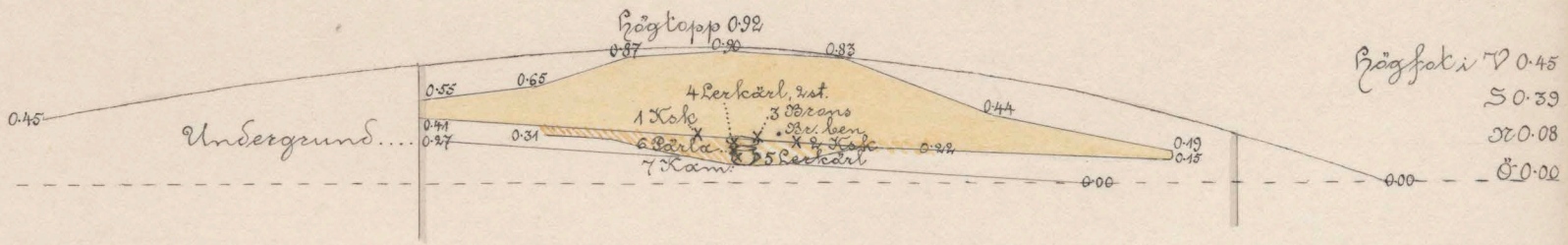
49/17

Ytter Restad.

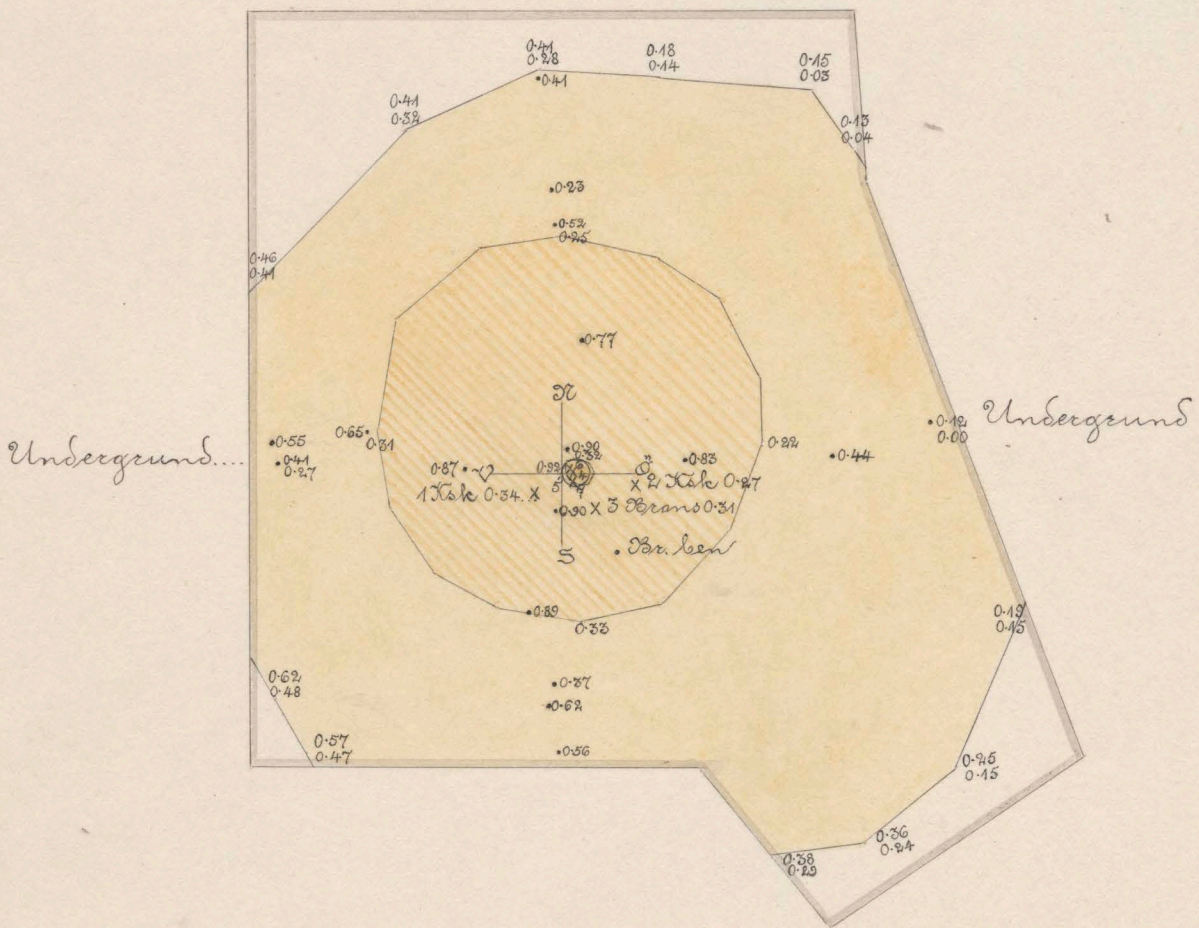
Hög 12.



Y. Restad.
Log 12.



1:50



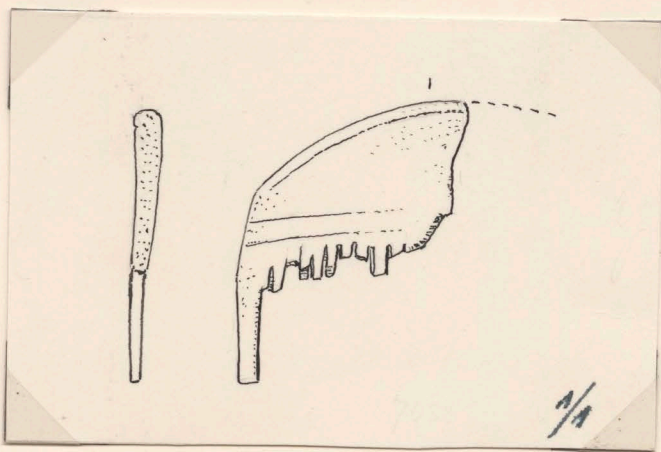
Järnålders gravfält.

Hög 12.

"Knappegården", Ytter Restad by, Hälta s:n, Inlands norra l:s, Bohuslän.

Undersökt 1915.

Bohuslän.
Inlands n. h:d.
Hålda s:n.
Ytter Restad by.
Knappegården.



Ytter Restad. Köög 12.
Inv. n:r 7088. Kam av ben (fragm.).

Ritad av A. Gjelm 1940.

Bohuslän.


Gravfält.

Inlands n. h:d.

Håлта s:n.

Ytter Restad by.

Knappegården.



Inv. n:r 7086.

Plåt n:r (A 128.) D 611

Inv. n:r 7087.

Plåt n:r (A 128.) D 611

Ytter Restad. Hög 12. Lerkärl, 2 st., det ena ornamenterat.



Inv. n:r 7085.

Plåt n:r (A 127.) D 612

Ytter Restad. Hög 12. Lerkärl, ornam.

Göteborgs museum foto 1932.